

* GDN

Digitized by Google 05-2121

No. 57

Т. II

ГЕОГРАФІЯ
для дѣтей



Москва
у Печатниці Соборнаго Училища
1835

На в. сум. Аукціона и Печатни.

Сергій Семеновичъ
ВИМАНЪ.

POST OFFICE
ASIAN LITERATURE AND
TELETYPE FOUNDATIONS
R L

7388
КАРМАННАЯ КНИГА
ГЕОГРАФИИ.

СЪ 21 РАСКРАШЕННОЮ ЛАНДКАРТОЮ.

ПЕРЕВЕДЪ СЪ НѢМЕЦКАГО

Докторъ Философiи Пасторъ

ЗЕДЕРГОЛЬМЪ.


БИММАНЪ

МОСКВА.

ВЪ ТИПОГРАФИИ С. СЕЛІВАНОВСКАГО,

1835.

Сергій Семеновичъ
БИММАНЪ.



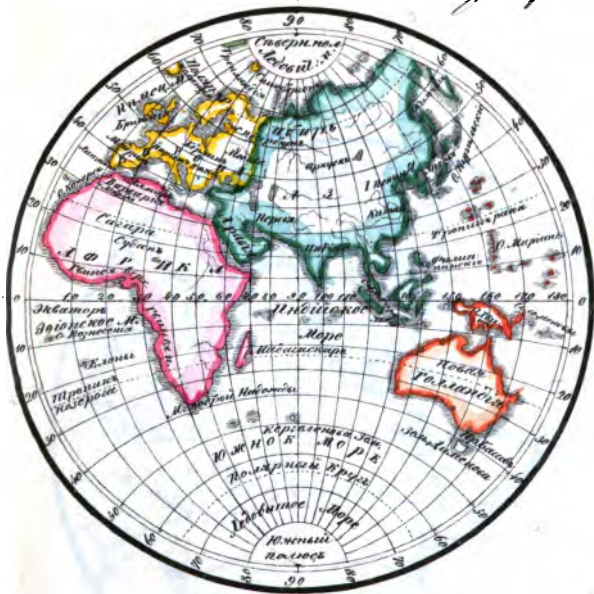
ПЕЧАТАТЬ ПОЗВОЛЯЕТСЯ,


**съ тѣмъ, чшобы, по оппечашаніи, представлени
были въ Цензурный Комишешъ при экземпляра.
Москва. Окшября 25 дня , 1834 года. Ценсоръ
Н. Лазаревъ.**

WWW
WWW
WWW

Восточное

Полушарие.





Занадное

На. западн. по.



1

PAID

NOV 10 1900

THE NATIONAL ARCHIVES

R L

ВВЕДЕНІИ.

Земля, прешья планеша нашей солнечной системы, обращается оноло солнца, на разстояніи $20\frac{1}{2}$ милліоновъ миль, въ $365\frac{1}{4}$ дней. — Она, какъ и каждая планеша, освѣщается солнцемъ нѣсколько больше, чѣмъ въ половину, ибо солнце гораздо больше. — Каждая планеша имѣеть свою атмосферу, въ кошорой преломляются солнечные лучи. Уже Аристопель (за 320 лѣтъ до Р. X) замѣтилъ, что земля имѣеть видъ шара. — Нынѣ доказано, что она не имѣеть вида совершеннаго шара, но что самый длинный діаметръ оной шавъ относится въ кращайшему, какъ

Волан 18 Jan. 1935

334 къ 333. — Поелику еще приняли и другія отношенія (наприм. 311: 310, 214: 213; 129: 128 и ш. д.), а посему и опредѣленіе величины земли различно. Къ сему должно еще прибавить невѣрный расчетъ неравенствъ земной поверхности. Обыкновенно въ окружности счищаютъ 5400 Географич. миль, въ поперечникѣ — 1719, на земной поверхности 9,282, 600 \square миль, а въ шѣлесномъ содержаніи 2,659, 564, 900 кубическихъ миль.

Принятая шочни и линія сущь: ось, ш. е. линія, мысленно проведенная чрезъ средину земли. Сѣвернымъ и Южнымъ полюсами называющся крайнія шочни оси. Обращеніе земли около своей оси опредѣляетъ день; обращеніе же ея около солнца — годъ. *Экваторъ* (равноденственная линія), ш. е. кругъ, ошстоящій ошъ обоихъ полюсовъ во всѣхъ своихъ шочнахъ на 90° . (*) (полушарія). — *Параллель-*

(*) Разстояніе отъ экватора къ Сѣверу и Югу называется широтою.



ные круги, ш. е. круги, параллельные Экватору.—Между ними преимущественно должно замѣчать два полярныхъ круга (Сѣверный и Южный, которые отстоятъ отъ полюсовъ на $23\frac{1}{2}^{\circ}$) и два шроника (шроникъ Гана и Козерога, отстоящіе отъ экватора на $23\frac{1}{2}^{\circ}$). Сии 4 круга раздѣляютъ земную поверхность на 5 поясовъ, а именно 2 холодныхъ, 2 умеренныхъ и одинъ жаркій. Меридіаны или полуденники, ш. е. линіи, проведенныя отъ Сѣвернаго полюса къ Южному. Въ сихъ шочвахъ солнце въ одно и тоже время (въ полдень) находишся выше обыкновеннаго (*). Эклиптика или видимый путь солнца въ Зодіакъ или солнечный кругъ, ш. е. кругъ, пересѣкающій экваторъ подъ угломъ на $23\frac{1}{2}^{\circ}$ (**), и означающій носвенное

(*) Расстояніе отъ пераго Меридіана, который обыкновенно проводится чрезъ Западный берегъ острова Ферро, называется долготою.

(**) Обѣ точки пересѣченія называются равноденственными (весенняя и осенняя точки). Сии

положеніе земли на ея пуши вокругъ солнца. — Она раздѣляется на 12 часпей или знаковъ, названныхъ по именамъ созвѣздій.

Колюры, т. е. меридіаны, пересѣкающіе экваторъ въ равноденственныхъ точкахъ, а широты — въ солнцеспопашельныхъ, слѣдственно они раздѣляютъ экваторъ, эллипсину и поверхность земнаго шара на 4 равныя части. (Колюры равноденствія; колюры солнце - споянія). — Точка, находящаяся на небѣ прямо надъ нашею головою, называется *Зенитомъ*, равно какъ и въ другомъ полушаріи противоположащая точка — *Надиромъ*, или точкою, находящеюся подъ нашею ногою. — Видимый (естественный) *Небосклонъ* есть

же самая точка Эклиптики, въ которыхъ солнце перпендикулярно бросаетъ свои лучи на тропики и отъ нихъ опять удаляется, называются Солнстиціальными точками, равно какъ и дни, въ которыхъ сіе случается — солнстиціальными ибо въ продолженіе идсколеккихъ дней не замѣчается никакого разлігія въ полуденной висотѣ солнца.

круговая линия, ограничивающая видимую часть земной поверхности; истинный *Небосклонъ* есть круговая линия, кажущаяся намъ дѣйствительною въ то время, когда мы почишаемъ центръ земли шую шочною, съ помощью ее видимъ, слѣд. мы ограничиваемся въ земныхъ радиусахъ вездѣ 90° . — Страны свѣта или неба суть шочки дѣленія въ окружности небосклона. Четыре главных шочки суть: *Востокъ, Югъ, Западъ, Сверхъ*, кои опять дѣлятся на 32 малыя части, представляемыя розою компаса.

І. ВОЗДУХЪ.

Земля окружена упругимъ, шенучимъ веществомъ, коего главная часть есть атмосферный воздухъ (Атмосфера). Сія воздушная масса простирается шочки шкъ 10 до 12 миль надъ поверхностью земли, и дѣлится обыкновенно на шри

слоя: 1) Ближайшій, густѣйшій и теплѣйшій слой называется слоемъ испаренія. 2) Средній или ледяной слой называется облаками, гдѣ образуются дождь, снѣгъ, градъ. 3) Высочайшій слой есть эфирный слой, гдѣ живыя существа болѣе дышатъ не могутъ, по причинѣ его тонкости — Въ сихъ слояхъ происходящихъ воздушныхъ явленій счисляется 4, а именно: водяное, огненное, блестящее и воздушное. —

А. Земныя испаренія образуютъ росу. Испаренія, кои повидимому подобны далеко распространившемуся дыму, называются солнечнымъ дымомъ (Solenstau) ш. е. родъ дыма являющагося въ сухое время. Водяныя испаренія, сгущенныя холоднымъ воздухомъ въ нижнемъ слое атмосферы, называются туманомъ; если онѣ восходятъ до средняго слоя, то называются облаками. — Испаренія изъ облакъ, сгущенныхъ холодомъ въшромъ побужденныхъ образуютъ дождь — (мѣлкій дождь, проливной дождь, ливень, дождь, идущій

полосою, продолжишельный дождь). Отъ замерзанія росы или шумана происходишь иней.—Когда испаренія въ среднемъ слое, соединясь въ капли, замерзають, то образують шести-зубчашое, неплешное шгло — сибгв. Если шешловорная машерія вдругъ отъ водяныхъ паровъ приходишь въ шаное сосшоянїе, чшо часши, его сосшавляющія, не могушь уже больше принимашь своего обыкновеннаго вида, то сіе называешся градомъ.

В. Къ огненнымъ воздушнымъ явленїямъ принадлежашь громъ, шавъ называемая зарница, эльмовый огонь, падающія звѣзды, огненные шарики, блуждающіе огни, сѣверное и южное сіянїя.

1) Молнїя ешь сильная элекшрическая искра, происходящая между двумя облаками, или между облакомъ и кавимъ—нибудъ предметомъ земной поверхности. Громъ, подобно слабѣйшему звуку элекшрической искры, происходишь отъ сотрясенїя воздуха. Онъ не больше, какъ сѣ шрехъ

милъ разсоянiя, бываешъ слышимъ; молнiя же видима съ 22 милъ разсоянiя. 2). Зарница ешь шихое явленiе, замѣчаемое шакже въ ясную погоду. Ее не должно смѣшивашъ съ молнiею удаленной грозы. 3. Эльмовый огонь (Emsfeuer) ешь замѣчаемый на зубцахъ или острыхъ углахъ возвышенныхъ предметовъ (наприм. на башняхъ, мачшахъ) свѣшъ, имѣющiй видъ необращеннаго конуса. 4. Падающiя звѣзды, (Sternschnuppen) ясно сущъ свѣщаяся и въ прямомъ направленiи двигающiяся элекшричеснiя искры, кошорыя съ вышнихъ слоевъ атмосферы падаюшъ по видимому на землю. Онѣ бываюшъ: 1) круглыя, имѣющiя, навъ нажешся, длинный хвостъ; 2) шѣ, кои производяшъ огненный лучъ; 3) небольшия, быспро двигающiяся свѣшлыя шочки; 5) Огненные шарини, рѣже являющiеся, состоашъ обынновенно изъ большихъ, свѣшлыхъ и огненныхъ шаровъ, движенiе коихъ совершаешся шо скорѣе, шо мед-

ленѣе. а) Нѣкошорые изъ нихъ являющаея въ высочайшемъ слоѣ земной атмосферы съ поперечникомъ изъ 3—12,000 футовъ и нажуща горящими шѣлами, изрыгающими пламя, дымъ и искры. Изчезаніе ихъ сопровождается сильнымъ шрескомъ, сильнымъ сѣрнымъ запахомъ и изверженіемъ изъ желѣзной массы или желѣзныхъ камней. в) Другіе происходятъ въ нижнемъ слоѣ воздуха. Они не продолжительны и исчезающъ, не будучи извержены изъ тяжелой массы. 6. Блуждающіе огни суть небольшое, въ болошахъ и на лугахъ замѣчаемое пламя. 7) Сѣверное и Южное сіянїя происходятъ въ высшемъ слоѣ нашей атмосферы. Онѣ бывающъ послѣ сумерковъ въ Сѣверномъ полушарїи, близъ Сѣвернаго полюса; въ Южномъ же близъ Южнаго, подобно дрожащему огню, который предъ разсвѣтомъ мало по малу исчезающъ.

С. Омъ сихъ огненныхъ воздушныхъ явленїй различающъ прости блестящїя

метеоры, происходяція ошв преломленія лучей солнечных. Сюда принадлежашь: радуга, кругъ замѣчаемый около солнца, луны и звѣзды, побочныя солнца и побочныя луны, такъ называемый воздушный призранъ, (Fata morgana) вечерняя и утренняя зари, солнечное прищяженіе воды.

1. Радуга видима нами шогда, когда мы находимся между солнцемъ и дождемъ (*).

2. Круги, замѣчаемые около солнца, луны и большихъ звѣздъ ошв 3 до 45 градусовъ въ поперечникѣ, происходяшъ ошв преломленія и распросстраненія свѣша по ашмосферному воздуху. 3. Побочныя солнца и побочныя луны сушь изображенія солнца и луны, кои показывающся въ холоднѣйшихъ сшранахъ нашей земли.

(*) При гелѣ можно замѣтити семь цвѣтовъ: красной, оранжевой, желтой, зеленой, синей, голубой и фіолетовой. Побочная радуга представляеть сіи цвѣты въ обратномъ порядкѣ; что при ней солнежныя луги грезъ двойное преломленіе и паденіе видны нашему взору.

4. Достойны замѣчанія явленія, происходящія близъ земной поверхности въ неравно согрѣваемыхъ воздушныхъ слояхъ. Онѣ сосшояшъ въ предшавленіи чудесныхъ, прелестныхъ ландшафтныхъ варшинъ въ открышомъ воздухѣ, отчасши подобныхъ предметамъ, за ними находящимся. (*) 5. Утренняя и вечерняя зари происходятъ отъ того, что изъ падающихъ на воздушныя испаренія лучей солнца одни шольно красныя отражаются въ нашемъ глазѣ. 6. Солнечное пріпямленіе воды происходитъ отъ освѣщенія атмосферныхъ испареній посредствомъ солнечныхъ лучей, которые проходятъ сквозь отвершіе мрачныхъ облакъ и отражаются испареніями. — То сосшоя-

(*) *Сіе явленіе происходитъ иногда при Мессимскомъ каналѣ, и тамъ называется оно fata morgana, при берегѣ Сдвернаго моря—Uppdracht; въ нижней Саксоніи—Kimmung. Сіе воздушное явленіе было замѣчено также на равнинахъ Венгерскихъ, въ Египтѣ и Америкѣ.*

не воздуха, въ кошоромъ печеніе его не замѣшно, называешся безвѣпріемъ. — Есть различные роды вѣпрровъ. Ихъ 32, а именно: 4 главныхъ, и 2 побочныхъ (срав. сшр. 3). Вѣпры идушъ въ секунду ошъ 6 до 28 и до 120 фушовъ. (Зефиръ-Орканъ). — На морѣ жарной полосы земли даже до 28° и 32° широты при Сѣверныхъ Американскихъ берегахъ до 40° широты, господшвуешъ посшоянный восшочный вѣпръ, называемый морскимъ нарѣчіемъ *пассатнымъ* вѣпрромъ. — Положеніе земель, громъ и дождь перемѣняюшъ и прерываюшъ шаковое восшочное направленіе пассашнаго вѣпра. — На Ашланшическомъ Океанѣ между 4—10° ш. и 330° — 340° д. господшвуешъ лѣшомъ обыкновенно продолжштельное, сошпровождаетъ сильнымъ зноемъ, бурю, дождемъ и ливня — безвѣпріе. (*) Въ

(*) Мореходцы стараются избѣгате сей гашти Океана, и называюшъ ее дождешвымъ или громошвымъ моремъ.

Южныхъ частяхъ Индѣйскаго Океана господствуетъ пассатный вѣтръ только до 10° ш. Муссонъ или Монсонъ (вѣтры периодическіе) есть правильно измѣняющіеся пассатные вѣтры, которые дуютъ на Сѣверѣ отъ экватора, начиная отъ Апрѣля до Октября, какъ Юго-западные вѣтры, отъ Октября до Апрѣля, какъ Сѣверо-Восточные, на Югѣ же отъ экватора, какъ Сѣверо-Западные вѣтры. Порывы вѣтровъ суть внезапныя, сильныя и быстро проходящія движенія воздуха. — Вихри круго-вращательны. — Водяные столбы происходятъ отъ сильнаго давленія противоположныхъ вѣтровъ, чрезъ которые вода, струясь, въ видѣ столба свѣсняется отъ облака до моря, и на оборотъ. — Они по причинѣ великой своей силы очень опасны для кораблей; подобныя явленія суть песчаные столбы въ Египетскихъ пустыняхъ.

Въ умѣренныхъ и холодныхъ поясахъ обоихъ полушарій господствуютъ боль-

шею часью непостоянные вѣтры; ибо здѣсь различныя мѣсшныя причины нарушающъ равновѣсіе воздуха. — Удушающими вѣтрами называются шѣ, кошорые дующъ въ опредѣленные времена, преимущественно въ жарнихъ полосахъ земли. Они ошягошительны для дыханія и вредны для здоровья. Сюда принадлежашъ: *Гарматанъ*, по западному берегу Африки. Онъ имѣешъ вредное вліяніе шакже на расшгнія, жизнь звѣрей; однакожъ причиняешъ боль шолько ихъ кожѣ. Тѣмъ вредѣе дѣйшвуешъ въ Африкѣ *Сирокко*, кошорый распрощрашяешся до Сициліи и Южной Франціи. — *Саміелъ* (Ангелъ яда) свирѣпшвуешъ на пущыняхъ Багдадскихъ. — Онъ извѣштенъ шакже подъ именемъ *Самума*, или *Шемсина*; *Солано* — въ Испаніи.



II. ВОДА.

Источникомъ называется вода, вытекающая изъ поверхности земли. Источникъ, произведенный искусствомъ человеческимъ, называется ключомъ. Есть общіе и минеральные ключи. Въ первыхъ вода мягка, въ другихъ шверда. Кромъ сего ихъ называютъ: живыми или вѣчными (безпрерывно текущіе); періодическими (текущіе въ извѣстныя только времена); небезпрерывно текущими, въ кошорыхъ вода попеременно прибавляется и убываетъ; скудные ключи (текущіе только въ сырые годы); холодные, теплые, горячіе, соляные, сѣрные и нефтяные ключи. Стекеніе многихъ источниковъ образуетъ ручей (*); многие ручьи образуютъ рѣку, кошорая, падая въ дру-

(*) *Выстрѣй ручей, потокъ, водопадъ (Cataracta) дикій ручей (по голымъ скаламъ бѣгущій).*

гую большую рѣку, называется побочною рѣкою. Главною рѣкою называется та, которая вливается въ море (*). — Озера сушь стоячія, землю окруженныя водою; пруды сушь небольшія озера; лужи—стоячія воды съ мягкимъ, грязнымъ дномъ; болоша—воды, сгущенныя первоначальными земными частицами, ишисшыя или шонкія мѣсна сушь ничшо иное, какъ болоша съ нусшамъ, пасшвами и лугами. Море (океанъ) занимаетъ $\frac{1}{3}$ часть земной поверхности. Заливами называется вода, вдавшаяся въ землю; небольшіе изъ нихъ называются бухшами, гаванями и рейдами. — Море, ошдѣляющее двѣ части земли, называется проливомъ, зундомъ, каналомъ. — Движеніе моря, произведенное въшпромъ и буркою, называется волненіемъ; обращеніемъ земли около своей

(*) Береговія рѣки вливаются, по болвшемъ теченіи, въ море; степнія рѣки пропадаютъ въ жекъ; Русло рѣки, дно, берегъ и устье.

оси — стремленіемъ (отъ Восхода къ Западу); притягательною силою Луны — отливомъ и приливомъ; встрѣчею волнъ, отъ берега стремящихся къ берегу — бурномъ. Круговращеніе воды называется водоворотомъ.

III. ЗЕМЛЯ.

Возвышенныя мѣста на землѣ называющіяся горами; небольшія возвышенности — холмами. Горы иногда сославляющъ гряды. Горный хребетъ есть рядъ нагорныхъ вершинъ; шовъ хребетъ горы, который состоитъ изъ великой равнины, называется высокою равниною. Ущелья сушь узкіе проходы между горами; долина есть земля, окруженная горами; равнина есть земля, не имѣющая горъ.

Твердая земля состоитъ изъ большихъ совокупныхъ массъ земли. Островъ есть земля, окруженная со всѣхъ сторонъ во-

дою; полуостровъ съ одной шолько спороны сообщается съ машериномъ. Перешеекъ есть узкая полоса земли между двумя морями, соединяющій двѣ земли; мысъ есть узкая полоса земли, вдавшаяся въ море; морскія скалы (по Швед. *Stråten*) сушь рубцы утесовъ близъ морскихъ береговъ. Ошмѣли сушь возвышенности въ морѣ, образуемая пескомъ.

IV. ПРОИЗВЕДЕНІЯ.

Произведенія природы получающся изъ царства минераловъ, царства растеній и царства животныхъ.

1. Драгоценнѣйшіе минералы находящся въ земляхъ жарнаго пояса гораздо чаще и превосходиѣе.

2. Растенія. Онѣ находящся : 1) во всѣхъ поясахъ: мохъ, шравы, сельдерей, щавель, режуха, пешрушна, ложечная шрава, ежевика, смородина, бруснина,

2) слѣдующія находятся также во всѣхъ поясахъ, за исключеніемъ холоднаго: ель, сосна, пва, можжевельникъ, наршофель (66°); рожь, овесъ, вишни, сливы (65°), яблони, груши, шелковица, краппъ, ремень, ячмень, липа, дубъ, букъ, сосна (63°); пшеница, конопля, ленъ, хмѣль, шабанъ, горохъ, ольха, осина (61°); малина, вязъ, ясень, земляника, шыка, береза, шополь, гречиха (60°); 3) до умѣренныхъ поясовъ и ихъ срединны: просо, виноградъ, миршое дерево, кашпановое дерево, миндаль, кукуруза, шелушные плоды, лукъ, шафранъ, кимель, волошый укропъ, горчица, персики, кизильникъ, абрикосы, грецкіе орѣхи, яворъ и многія другія деревья (53°); сарачинское пшено, винныя ягоды, солодковый корень, гранашъ (46°); масличное дерево, финики, лимоны, померанцы, лавровое дерево, хлопчатая бумага, пробковое дерево, шереншивное дерево (43°); 4) въ двухъ жаркихъ поясахъ: пальма, кофе, гвоздика,

коричное дерево, сахарный шпротникъ, перецъ, индиго, инбирь, муснашные орѣхи, ваниль, красильныя деревья и проч.

3) Живошныя: 1) во всѣхъ поясахъ: собани, волки, лисицы, крысы, мыши, бѣлки, медвѣди, зайцы, шюлени. Не въ сшоль сѣверной сшранѣ: кошка, быкъ, лошадь, свинья, олень, овца, серна, коза, кроликъ. Ворона, бурная пшица, пѣшухъ, голубь, гусь, бенасъ. 2) Въ холодныхъ поясахъ: сѣверный олень, бѣлый медвѣдь, дикая лисица, сивучи, морской кошъ, моржъ, шюлень, лось, олень, лешающая бѣлка, росомаха, соболь, мускусъ, бѣлая нуропашна, галка, каравайка, ару. 3) Въ умѣренныхъ поясахъ: выдра, бобръ, куница, барсукъ, водяная крыса, полевая мышь (южная), сурокъ, дельфинъ, дикій баранъ, диная коза, дикобразъ, бизонъ, набарга, верблюды, алгазелля, шакалъ, быръсъ, гиппошамъ, левъ, шигръ, барсъ, леопарды. Воробей, шешеревъ, рябчикъ, фазанъ, дудакъ,

анствъ, зяблица, соловей и проч. 4) Въ жаркихъ поясахъ: слонъ, динообразъ, обезьяна, павіанъ, цибешъ, морская кошка, муровобдъ; пеликанъ, фламинго, попугай, спроусъ, казуаръ, райская яшица. 5) Въ умбренныхъ поясахъ: ежъ, буйволъ.

В. ЛЮДИ.

А. По цвѣшу люди раздѣляются на 5 племенъ. 1) Бѣлое ешь: Кавказское племя, Европейцы, западные Азіяшцы до Оби, Каспійскаго моря и Гангеса, и Сѣверные Африканцы до Сенегала и Нигера. 2) Смуглое: Монгольское племя (прочіе Азіяшцы, Американцы, обитающіе на опдаленномъ Сѣверѣ и воспочные Австралійцы). 3) Красное: Американское племя (прочіе Американцы). 4) Темное: Малайское племя (Южные Индѣйцы и жишели бывшей части ошрововъ Воспочной Индіи). 5) Черное: Эіонское или Арапское племя

(жишели средней Африки и западной Австраліи).

Б. Величина. Малѣйшіе люди съ 4 фушовъ вышины находящяся въ холодныхъ полярныхъ странахъ; высочайшіе съ 6 — 6½ фушовъ въ Пашагоніи.

С. Число. Европа содержитъ около
225 миллионѣвъ.

Азія	490	_____
Африка . . .	110	_____
Америка . . .	42	_____
Австралія . .	3	_____

Всего около 880 миллионѣвъ.

В. Главная степень образованія. 1. *Нижайшая степень.* Дикіе народы суть шолько рыбаки и охошники; у нихъ нѣтъ ни законовъ, ни правленія. 2. *Средняя степень:* пасшущескіе народы (кочующіе народы), въ кошорыхъ обнаруживаешся нѣкошорая промышленность. Они уже занимающяся мѣшовой шорговлею, и въ

нѣкопоромъ отношеніи земледѣліемъ. У нихъ начальниѣ обыкновенно ешь сѣаршій въ племени. 3. *Высшая степень*: образованные народы.

VI. ГЛАВНЫЯ ЧАСТИ ОКЕАНА И ТВЕРДОЙ ЗЕМЛИ.


А. Моря. Океанъ раздѣляется на 5 главныхъ частей: 1) Сѣверный Ледовишый Океанъ, по сѣвернымъ берегамъ древняго свѣша и Америки. 2) Южный Ледовишый Океанъ, въ Южномъ холодномъ поясѣ. 3) Западный или Американскій Океанъ, содержащій: а) Атлантическій Океанъ, называемый на Сѣверѣ Сѣвернымъ моремъ; б) Эѣіопское море, отъ Эквашора до Южнаго Ледовишаго моря. 4) Индѣйскій Океанъ между Азіею и Южнымъ Ледовишымъ моремъ, восточною Африкою и новою Голландіею. 5) Большой Океанъ, содержащій: а) Сѣверное море Большаго

Океана, въ Сѣверу ошъ шропина рива ; в)
Тихое море, въ жарномъ поясѣ; с) Южное
море, въ Южномъ умѣренномъ поясѣ.

Б. Части земли.

Европа 155,000 геогр. миль.

Азія	816,000	_____
Африка . . .	525,000	_____
Америна . . .	733,000	_____
Авсшралія . .	170,000	_____





См. там. Восточная и Северная Европа.

Е В Р О П А .

Положеніе и границы. — 6 — 82° д. 36 — 72° с. ш. — Кв Сѣверу: Ледовишее море сѣ Бѣлымъ моремъ; кв Западу — Атлантическій Океанъ сѣ Нѣмецкимъ моремъ и Бришанскимъ нааломъ; кв Югу — Средиземное море сѣ Адриатическимъ заливомъ; кв Восходу — Архипелагъ, проливъ Дарданельскій, Мраморное море, Коншаншинопольскій проливъ, Черное и Азовское моря, Уральскія и Верхошурскія горы.

Почва. Болѣе гористая, нежели ровная; весьма хорошо обрабошанная, однако не имѣющая шого обильнаго произрашанія, которое имѣюшъ земли, лежація у тропиковъ.

Горы. На Югѣ шри главныя горы: 1. Альпійскія, простирающіяся отъ Франціи до Далмаціи (Монъ-Бланъ на 14,676 высоты) — 2. Пиренейскія, отдѣляющія Испанію отъ Франціи (Монъ-Пердю на

10,578 вышины) 3. — Карпатскія, между Венгрією и Галицією (Ломнійская вершина на 7,300 вышины). — Огнедышущія горы: Эшна, въ Сициліи; Везувій, съ южной Ишаліи; шри на Липарскихъ островахъ; семь на островахъ Исландіи.

Мысы. Сѣверный мысъ, Машапанъ, мысъ Св. Винченція, Финисперре.

Климатъ. Теплый отъ 36° — 46° . Южные плоды, вино и проч. Жаркій до 33° по Реомюру. 2. Умѣренный отъ 46 — 56° . Вино, плоды, хлѣбъ и проч. — Жаркій до 26° . 3. Холодный отъ 56 — 66° . Хлѣбъ, ленъ, и проч. 4. Сѣверный или Арктическій отъ 66 — 72° . Малозначительное произрастаніе. Продолжительная, холодная зима.

Рѣки. 1. Въ Ледовиное море впадающъ: Печора, Двина. 2. Въ Бѣлое море: Онега. 3. Въ Балтійское море: Нева, Западная Двина, Мемель, Висла, Одеръ. 4. Въ Нѣмецкое море: Эльба, Везеръ, Эмсъ, Рейнъ, Маасъ, Шельда, Темза. 5. Въ каналъ: Сена.

6. Въ Атлантическій Океанъ: Лоара, Гарона, Миньо, Дуро, Таю, Гвадіана, Гвадалкивиръ. 7. Въ Средиземное море: Эбро, Рона, Тибръ. 8. Въ Адриатическое море: По, Эчъ, Талиаменшо. 9. Въ Черное море: Дунай, Днѣпръ, Днѣпръ. 10. Въ Азовское море: Донъ. 11. Въ Каспійское море: Волга.

Озера. На Сѣверѣ отъ Востока къ Западу: Ладога, Онега, Саймень, Венеръ, Вештеръ. У подошвы Альпійскихъ горъ: Боденское озеро, Женевское, Лаго-Маджоре, Гардское озеро.

Произведенія. Многіе звѣри и растенія поспешенно были перенесены въ Европу изъ Азіи и Америки, и здѣсь заведены шакъ, что Европа, вмѣстѣ съ минералами, имѣетъ великое богатство въ своихъ произведеніяхъ.

Промышленность. Европа въ семъ отношеніи превосходитъ всѣ другія части земли, преимущественно Англія, Франція, Нидерланды, Германія и Швеція.

Торговля. Сухопущной торговль способствующь многя судоходныя рѣки, каналы, искусственныя дороги, превосходныя ярмарки. Морской торговль— банки, торговья обществя, каншоры и торговые договоры.


Число жителей. Въ Европѣ счисляется теперь по всей вѣроятности 225 милліоновъ жителей.

Вѣра. Христіанская, Мугаммеданская, Іудейская и Идолопоклоническая (у Самободовъ при Ледовишомъ морѣ).

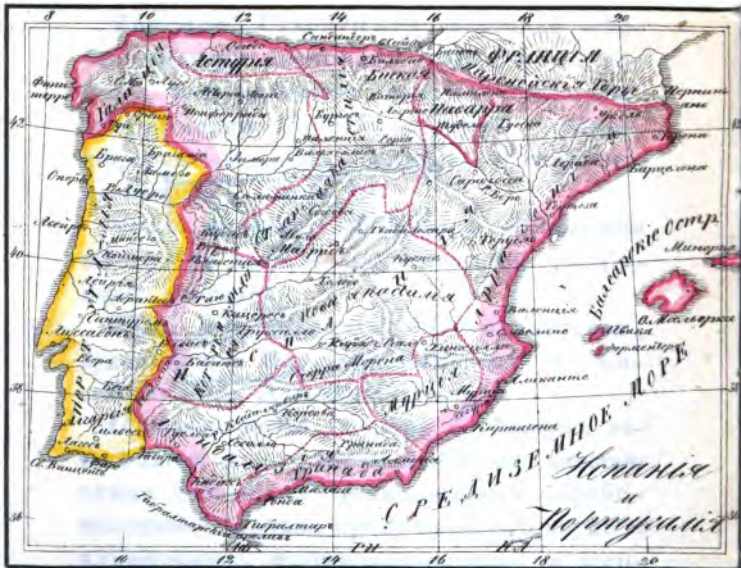
Образованность. Европа содѣлалась важнѣйшею и могущественнѣйшею частью земли своимъ народонаселеніемъ, обработываніемъ почвы, процвѣшаніемъ наукъ и художествъ, промышленностью и торговлею.

Величина. 155,000 Географическихъ квадратныхъ миль.





презрѣніи. Много вина, южные пло-
ды, масло; ослы, лошаки, овцы.



ПОРТУГАЛІЯ.

Положеніе и Границы. $8^{\circ} 15'$ — $10^{\circ} 5'$ д. $36^{\circ} 56'$ — $42^{\circ} 7'$ сѣв. ш. къ Сѣверу и Востоку Испанія, къ Югу и Западу — Атлантическій Океанъ.

Почва. Опшчасши каменисшая, песчаная, а опшчасши прекрасная и плодородная.

Горы. Сіерра д'Ешпрелла между рѣками Дуро и Таіо; Сіерра де Моншезинью и Сіерра де Суазо (Гвиарра на 7400' вышоты), между рѣками Дуро и Миньо; Сіерра де Монжиге въ Алгарвін.

Рѣки. Миньо, пограничная рѣка на Сѣверѣ; Дуро, Мондего, Таіо (Тешу), Гвадіана. Всѣ, исключая Мондего, вытекающіе изъ Испаніи.

Климатъ. Лѣтніе жары прохладжаются морскими вѣтрами. Воздухъ вообще пріятный, умѣренный и здоровый.

Произведенія. Рудокопство находится въ пренебреженіи. Много вина, южные плоды, масло; ослы, лошаки, овцы.

Промышленность. Весьма незначиштельная. — Преимущешвенно обрабошываюшся ленъ, шерсть, манъ, и хлопчатая бумага.

Торговля. Внушренная шорговля по недоспашку дорогъ, судоходныхъ рѣкъ, каналовъ, осшанавливаешся. Морская шорговля находшся вся почти въ рукахъ Англичанъ. Вывозимые шовары: вино (слишкомъ на 15 милліоновъ гульденовъ), южные плоды, масло, пробное дерево, сумахъ, шерсть (все вмѣстѣ слишкомъ на 20 мил. гульд.). Привозимыя: хлѣбъ (на 10 мил. гульд.), лѣсъ, ленъ, рыба, всякаго рода издѣлія (все вмѣстѣ на 24 мил. гульд.). — Купеческія гавани: Лиссабонъ, Поршо, Сешубаль, Авейро, Фаро.

Деньги. 7 Рейсовъ = 1 коп. сер. 1 вара = ошоло 1 арш., 9 верш. 1 фанегасъ = 2 чешверикамъ и почти 4 гарнц.; 100 фунш. = 112 Р. ф; 1 мил. = 5½ вершъ.

Число жителей. Слишкомъ 3 милліона.

Вѣра. Римско-Католическая. Глава Духовенства есть Лиссабонскій Патріархъ. — 498 монастырей.

Науки. Университетъ въ Коимбрѣ, Академія Наукъ въ Лиссабонѣ и Томарѣ, морская Академія и Академія торговли въ городахъ Порто и Лиссабонѣ, Библиотечки въ Лиссабонѣ и Коимбрѣ; 5 Обсерваторій, Ботаническіе сады въ Лиссабонѣ и Коимбрѣ.

Образъ Правленія. Монархическій съ палатою Перовъ и Депутатовъ. Королева: Марія II да Глорія, дочь Педро I, бывшаго Императора Бразильскаго, род. 4 Апрѣля 1813.

Доходы. Слишкомъ 12 мил. шалеровъ.

Военная сила. 25,000 человекъ регулярнаго войска; 30,000 дружины. Главная верфь въ Эвасѣ. 23 военныхъ корабля, между коими 2 линейныхъ.

Величина. 1722 □ миль. Колоніи Азіатскія — 312, Африканскія — 28,489 □ миль.

Раздѣленіе. I. Поршугальское Королевство съ 5 Провинціями и II Алгарвіа.

I. 1. Ештремадура. *Лиссабонъ*, при р. Таіо, 25,000 ж., превосходная гавань, крѣпость и торговля. *Квелусъ* (Келусъ), деревня; Королевскій замокъ. *Монаштырь Мафра*. Пріятный городъ *Цинтра*. *Торесъ-Ведрасъ* (Торешъ-Ведрашъ), 4000 ж., винодѣліе. *Абрантесъ*, при р. Таіо, 3000 ж. *Сантаремъ*, при р. Таіо, 9000 ж. *Сетувадь* или *Св. Убесъ*, 14,800 ж. 2. Бейра. *Коимбра*, при р. Мондего, 15,200 ж., Университетъ. *Визеи* или *Бизеи* (Визе-у), 9000 ж. *Авейро* (Авейру), при р. *Вугъ*, 7000 ж., морская соль. *Ламего* (Ламегу), 9000 ж., ярмарка. *Алмеида*, 3000 ж., пограничная крѣпость. 3. Миньо (Еншре-Миньо-е-Дуро). *Порто*, при р. Дуро, 80,000 ж., гавань, торговля и винодѣліе. *Віана*, при р. Лимъ, 8000 ж., береговая торговля. *Амаранте*, при р. Тамегъ, 4000 ж. *Барзелло* (Барзеллушъ), 4000 ж., при р. Кавадо. *Брага*, 20,000 ж., фабрики. 4.

Трашв-Ушв-Моншишв. *Браганца*, 5000 ж., родоначальный городъ царствующаго дома. *Хавесъ* (Шавешв), 4000 ж., пограничная крѣпость, шеплицы. *Вилла-Реяль*, 6000 ж., винодѣліе, добываніе масла (деревянаго. *Миранда*, пограничная крѣпость, при р. Дуро. 5. Аленшеіо (Аленшешу) *Евора*, 15,000 ж., ярмарка. *Эласъ*, 16,000 ж., крѣпость. *Естремозъ*, 6000 ж., мраморная ломня. *Бежа*, 9000 ж., ярмарки. *Порталегре*, 6000 ж., фабрики. II. Алгарвія. *Фаро*, 8800 ж., гавань. *Тавира*, 8600 ж., гавань. *Лagosъ*, при морѣ, 8000 ж., гавань. *Лоле*, 5000 ж.

ИСПАНІЯ.

Положеніе и Границы. 8° 26' 21" д. 36 — 42° 46' с. ш. Предѣлы суть: Франція, Португалія, Атлантическій Океанъ и Средиземное море.

Почва. Между великими хребтами горъ лежатъ прекрасныя и плодородныя равнины.

Горы. 1. Пиренейскія, входящія во Францію шрема пущами: Ирунскимъ, Ронцевальскимъ и Барселлонскимъ. 2. Каншабрійскія, отъ Наварры до Галицкихъ мысовъ. 3. Иберскія, къ Югу - Востоку отъ первыхъ. 4. Гвадаррамскія, между рр. Дуро (Дуэро) и Таіо (Тахо). 5. Сіерра де Толедо или Гвадалупе, между рр. Таіо и Гвадіаною. 6. Сіерра Морена между рр. Гвадіаною и Гвадалкивиромъ. 7. Сіерра , подъ 15° д. къ Югу отъ первыхъ, называются Аллухарраскими горами въ Гибралтарскихъ.

Мысы. Къ Сѣверу и Сѣверо - Западу : мысы де Пеннасѣ, Орпегаль, Финисшерре; къ Югу: Трафалгарѣ, Гибралтарѣ, де Гаша; къ Восходу: де Палосѣ, Св. Маршынѣ, Св. Антонію, Торшоза и проч.

Рѣки. Эбро, Гвадалкивирѣ, Гвадіана, Таіо, Дуро. *Береговья рѣки:* Бидассоа; Миньо, Тиншо, Сегура, Хунарѣ, Лобрегашѣ и многія другія.

Каналы. Имперашорскій каналъ въ Арагоніи и Васпильскій. Оба недокончены.

Климатѣ. На Сѣверныхъ горахъ болѣе суровый, нежели умѣренный. Въ срединѣ днемъ жаркій, а ночью холодный; на Югѣ очень жаркій и сырый.

Произведенія. Горныя произведенія въ упадкѣ; однако желѣзные заводы въ весьма важномъ состояніи въ Сѣверныхъ провинціяхъ. Изъ царства растений вино есть главное произведеніе (Аликанше, Шересѣ, Малага); пошомѣ масло, южныя плоды, шабакѣ, пробковое дерево, наперсѣ,

еспаршо и проч. Овцы (мериносы), лошаки (мулы), вozy, лошади (въ Андалузіи и Асшуріи).

Промышленность. Недостаетъ познаний, дѣятельности и прилбжанія. Промышленность въ морскихъ городахъ цвѣтешъ болѣе, нежели въ другихъ мѣстахъ. Они населены чужезшранными ремесленниками, художниками и купцами. Кожевенные заводы и шабачныя фабрики находящяся въ цвѣтущемъ сосшояніи (въ Кордовѣ и Севиллѣ важише другихъ).

Торговля. Внутренняя торговля ошановлена по недостатку каналовъ, судходныхъ рѣкъ и дорогъ. Кашалонцы производяшъ съ дѣятельностью береговую торговлю. Морская торговля вся почти находится въ рукахъ иносшранцевъ. Вывозимые шовары: вино, изюмъ, масло, южныя плоды, сырецъ, шерсть, шабаиъ, пробковое дерево, сода, каперсы, крапиъ и проч. Привозимые: хлѣбъ, масло, сыръ,

солонина, рыба, хлопчатобумажныя и шерстяныя издѣлія, холсты, мешаллическіе и другіе шовары, служащіе къ роскоши и проч. Коммерческій судъ, консульства, банки Мадридскаго Сенъ-Карлоса, купческія обществва въ Мадридѣ (los Gremios), Страховыя обществва (въ Коруннѣ, Кадиксѣ и Барселонѣ). Торговья мѣста: Мадридъ, Кадиксъ, Севилла, Барселона, Билбао, Санъ-Себастьянъ, Св. Андеръ, Корунна, Малага, Карпагена, Валенція, Аликанше, Гранада.

Деньги. Золотыя: доллонъ = 4 пезасамъ = 510 копѣйкавъ серебра. Серебряныя: пезо (піаспръ) = 8 реалесамъ = 34 Марведисамъ = 134 копѣйкавъ серебра.

Мѣра. 1 фунтъ = 125 Париж. линіямъ; 1 фунтъ = 1 ф. и 10 лин. Русскимъ; 1 вара = $2\frac{1}{2}$ Русск. фун.; 1 легасъ = 5000 вершкавъ = 661 $\frac{1}{2}$ Р. саж.; 26 $\frac{1}{2}$ легасовъ = 15 Геогр. м. = 20 Исп. мил.; 1 фунтъ = 9592 осамъ, 1 ароба = 28 Руск. ф.; 1 сви-

шаро = 794 Пар. нуб. дюйм.; 1 нагидь = 12
фанегасамь = 27 $\frac{3}{4}$ Русск. чешверинамь.

Число жителей. 13,700,000.

Вбра. Римско-Католическая; 3252 мо-
нашьяря съ 106,000 монахами и монахи-
нями.

Науки. 11 Университетовъ; Военно-Ма-
шешемашическiя и Морскiя училища, Биб-
люшени, 24 Ботаническiхъ сада и проч.

Образъ правленiя. Монархическiй неог-
раниченнiй. Королева: Изабелла мало-
дбшняя, еще непризнанная многими дер-
жаваами, род. 1830.

Доходы. Около 450 мил. реаловъ де
веллонъ или 56 мил. шалеровъ.

Военная сила. Постояннаго войска око-
ло 50,000 человекъ; дружины 35,500; Ко-
ролевскiхъ волонтеровъ 92,000 человекъ.

Морская сила. 124 военныхъ корабля,
между кошорыми 6 линейныхъ и 12 фре-
гатшовъ. Крбпосши: Санъ - Себасшiанъ,

Пампелуна, Розасъ, Фигуерасъ, Лерида, Барселлона, Таррагона и проч.

Величина. 8446 □ миль; колонія Азіяш-
свія—2420 □ миль; Африкансія — 154 □
миль; Американсія — 2530 □ миль; въ
Австраліи—57 □ миль.

Раздѣленіе. Испанія раздѣлялась дон-
нѣ на 4 главныя части: Кастилію, Ар-
рагонію, Наварру и Бискайскія провин-
ціи. Сія же сосшояли изъ 13 Королевствъ.
Съ 1821 года все государство было раз-
дѣлено на 31 провинцію, а именно: Мад-
ридъ, Толедо, Гвадаллахара, Кунна, Ман-
ха, Бургосъ, Сорія, Сеговія, Авила, Ле-
онъ, Паленція, Торо, Вальядолидъ, Дса-
мора, Саламанца, Асшурія, Галиція,
Эштремадура, Севилла, Кордова, Янъ,
Гранада, Мурція, Аррагонія, Валенція,
Маліорна, Кашалунна, Наварра, Бискаія,
Гипускоа, Алава.

1. Новая Кастилія. *Мадридъ*, при р.
Манцанаресъ, 120,000 ж., главный и сто-

личный городъ, Королевскіе замки: Зарула, Наза-дель-Нампо, Флорида и Пардо. *Толедо*, при р. Таіо, 25,000 ж., Университетъ. *Гвадаллахара*, при р. Генаресъ, 14,000 ж., суконныя фабрики. *Кунка*, при Хунаръ, 6000 ж. *Сіудадъ-Реалъ*, 9000 ж.

2. Старая Кастилія. *Бургосъ*, 11,000 ж., торговля шерстью. *Логрснго*, при р. Эбро, 12,000 ж. *Зантандеръ*, 10,000 ж., гавань. *Сорія*, при р. Дуро, 6000 ж. *Сеговія*, 10,000 ж., суконныя фабрики. *Санъ-Илде-Фонс*, 5000 ж., Королевскій замокъ. *Эскуріалъ*, замокъ, монастырь. *Авила*, при р. Адахъ, 12,000 ж.

3. Леонъ. *Леонъ*, при р. Эслъ, 9000 ж., огромная церковь. *Вилла-Франка*, 7000 ж. *Паленція*, при р. Карріонъ, 95,000 ж. *Торо*, при р. Дуро, 8000 ж. *Вальядолидъ*, при р. Писургъ, 30,000 ж. *Дсамора*, при р. Дуро, 9000 ж. *Саламанца*, при р. Тормесъ, 14,000 ж., Университетъ. *Сіудадъ-Родриго*, при р. Агудъ, 11,000 ж.

4. Асшурія. *Овіедо*, 7000 ж., Университетъ.

5. Галиція. *Корунья*, 19,000 ж., военная гавань. *Ферроль*, 20,000 ж., военная гавань. *Санъ-лго-ди-Компостелла*, 25,000 ж., Университетъ. *Виго*, 8000 ж., гавань.

6. Эстремадура. *Бадаюсѣ*, при р. Гвадіанѣ, 15,000 ж., крѣпость. *Кацресѣ*, 8000 ж. *Зафра*, 15,000 ж., кожевенные заводы. *Алкантара*, 3000 ж., пограничная крѣпость. *Плазенція*, 5000 ж. *Херонимо-де-Хусты*, монастырь. *Трухильо*, 4000 ж., *Мерида*, при р. Гвадіанѣ, 6000 ж.

7. Андалузія или нижняя Андалузія. *Севилла*, при р. Гвадалкивирѣ, 102,000 ж., огромныя шабачныя и шелковыя фабрики, пушечный заводъ. *Кадиксѣ* на Ислѣ-де-Леонѣ, 76,000 ж., огромная гавань. *Гибралтарѣ*, на скалѣ, 16,000 ж., крѣпость, принадлежащая Англичанамъ. *Есиха*, при р. Хенилѣ, 30,000 ж. *Кордова*, при р. Гвадалкивирѣ, 35,000 ж., кожевенные заводы.

8. Гранада или верхняя Андалузія. *Гранада*, при р. Хениль, 66,000 ж., шелковыя мануфактуры. *Малага*, 52,000 ж. *Ронда*, 20,000 ж. *Алмерія*, 7000 ж., гавань. *Антрекера*, 14,000 ж.

9. Мурція. *Мурція*, при р. Сегуръ, 35,000 ж., шелковыя фабрики. *Картагена*, 30,000 ж., военная гавань. *Лорка*, 20,000 ж., селитрянные и содовые заводы. *Чинчилья*, 10,000 ж.

10. Валенція. *Валенція*, 106,000 ж. *Аликанте*, 22,000 ж. *Санъ-Фелипе* (прежде *Хашива*), 14,000 ж.

11. Кашалонія. *Барселлона*, 140,000 ж., гавань, фабрики. Предмѣстіе *Барселлонете*. *Херона*, при р. Теръ, 14,000 ж. *Леррида*, при р. Сегре, 16,000 ж. *Тортоса*, при р. Эбро, 11,000 ж. *Таррагона*, 8000 ж., гавань. *Реусъ*, 30,000 ж., фабрики, торговля.

12. Арагонія. *Сарагосса*, при р. Эбро, 55,000 ж. *Теруела*, при р. Гвадалавіаръ, 10,000 ж. *Гуеска*, 8000 ж.

13. Наварра. *Пампелуна*, при р. Аргѣ, 14,000 ж. *Тудела*, при р. Эбро, 8000 ж.

14. Бискаія или три Баскайсія провинціи. *Санѣ-Себастіанѣ*, 13,000 ж., гавань. *Витторіа*, 7000 ж. *Билбао*, 15,000 ж., торговля.

15. Королевство Маіорка или Маліорка, 1) Балеарскіе острова: Маіорка (66 □ миль 195,000 ж.) и Минорка. (15 □ м.; 45,000 ж.) *Пальма*, главный городъ въ Маіоркѣ, 35,000 ж., гавань. *Магонѣ*, главный городъ въ Миноркѣ, 16,000 ж. 2) Пишіузскіе острова: *Ивидса*, *Форменшера* и проч.



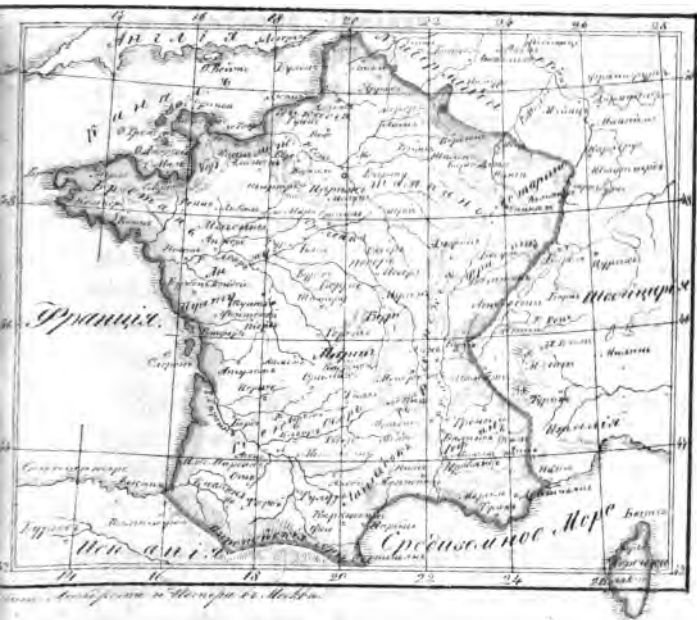
ФРАНЦІЯ.

Положеніе и Границы. $12^{\circ} 21'$ — $26^{\circ} 4'$ д. $42^{\circ} 23'$ — $51^{\circ} 3'$ с. ш. Граничишъ нѣ Сѣверу сѣ Британскимъ каналомъ, Нѣмецкимъ моремъ, Нидерландами; нѣ Восшону сѣ Германією, Швейцарією, Италією; нѣ Югу сѣ Средиземнымъ моремъ, Испанією; нѣ Западу сѣ Атлантическимъ моремъ.


Почва. Большею часшью ровная и плоская, вообще весьма плодородная за исключеніемъ степей (des landes) при Юго-Западныхъ берегахъ и нѣвошорныхъ земляхъ въ Брешани и Нормандіи.

Горы. 1. Альпійскія, по Юго-Восшону. 2. Юра, по Восшону. 3. Вогезскія горы, болѣе по Сѣверу. 4. Севенскія, между $44-45^{\circ}$ ш. 5. Пиревейскія, по Юго-Западу (Монъ-Пердю, 10,578').

Рѣки. Впадающія въ Нѣмецкое море: Рейнъ сѣ рр. Илле и Мозелемъ, Маасъ



(отъ Лоары до Саоны). — н. Среднее море съ Британскимъ каналомъ: Бургонскимъ каналомъ отъ Роны (чрезъ Саону)



(шона-цераду, 10,578').

Рѣки. Впадаюція въ Нѣмецкое море:
Рейнъ съ рр. Илле и Мозелемб., Маасъ

сѣ р. Самбромъ, Шельда сѣ рр. Снарпою, Лисомъ. 2. Въ Бришанскій каналъ: Сена сѣ рр. Обе, Марно, Уазомъ, Ионою, Ейромъ. 3. Въ Ашланшическое море: Лоара сѣ рр. Невромъ, Маіанною, Алліеромъ, Лоарешомъ, Херомъ, Ендромъ, Біеною; Гаронна сѣ рр. Арріежею, Тарномъ, Лошомъ, Дордонью, Жерсомъ. 4. Въ Средиземное море: Рона сѣ рр. Еномъ, Саоною, Ардешемъ, Гардомъ, Исеромъ, Дромою, Дюрасомъ.

Береговыя рѣки. 1. Въ Ашланшическое море: Соммъ, Орна, Виліайна, Севрб-Ріоршезъ, Шаренша, Адуръ. 2. Въ Средиземное море: Геро, Одъ, Варъ.

Каналы. 1. Ашланшическое море соединяется сѣ Средиземнымъ: 1) Южнымъ каналомъ (или Лангедокскимъ); 2) Гарольскимъ или центральнымъ каналомъ (отъ Лоары до Саоны). - II. Средиземное море сѣ Бришанскимъ каналомъ: Бургонскимъ каналомъ отъ Роны (черезъ Саону)

до Сены (чрезъ Іону). III. Ашланшическое море съ каналомъ Бришанскимъ: 1. Бриарскимъ каналомъ; 2. Орлеанскимъ каналомъ (оба соединяють Лоару чрезъ Лоангъ съ Сеною). IV. Средиземное море съ Нѣмецкимъ — каналомъ Франшъ-Конше, проведеннымъ между Гоною (чрезъ рр. Ду и Саону) и Рейномъ (чрезъ Иллу). V. Бришанскій каналъ съ Нѣмецкимъ моремъ: 5 каналами, шавъ на прим. Каналомъ Св. Квеншина и проч. Сверхъ сего находящяся еще многіе каналы во внутренности земли.

Климатъ. Умѣренный, преимущественно на Югѣ.

Произведенія. Рудокопство незначишельно; желѣзо, мѣдь, свинець, ружейные камни, селиштра, каменный уголь, мраморъ. Вино ешь главное произведеніе, пошомъ деревянное масло, овощи, южныя плоды, шабанъ, конопля, ленъ. Лошади (Нормандскія), овцы, ослы, лошади (особенно на Югѣ), рыба.

Промышленность. Фабрики и мануфактуры находятся вездѣ въ цвѣтущемъ состояніи: Французы съ великимъ услѣхомъ занимающа всѣми отраслями промышленности.

Торговля. Ей способствуюшъ многія доходныя рѣки, каналы, искусственныя дороги, и великое богатство какъ въ естественныхъ, такъ и искусственныхъ произведеніяхъ. Французское купечество имѣетъ около 8000 судовъ (все вмѣстѣ 744,000 тоннъ). Вывозимые товары: вино, уксусъ, деревянное масло, ликёры, плоды, наперсы, горчица, ружейные ремни, фарфоръ, часы, серебро, золото, шелковые и сальные товары, шелковыя махери и проч. Привозимые: шелкъ, шерсть, хлопчатая бумага, кожа, лёсъ, мешаллы, варъ, смола, лошади. *Способствующія средства.* Національный Банкъ, въ Парижѣ, биржа (въ 63 городахъ), ярмарки (въ Бонерѣ, Лионѣ, Стразбургѣ), Консульство, Комерческій судъ, Ком-

мерческая палата и проч. Гавани: Дюнкирхевъ, Булонь, Діеппъ, Гавръ, Севъ-Мало; Лоріанъ, Ла-Рошель, Бордо, Баіона, Сешъ, Марсель.

Внутренніе торговые города: Парижъ, Ліонъ, Стразбургъ, Лилль, Монпелье, Нимъ, Руанъ, Тулуза, Реймсъ, Гренобль, Бовербъ и ш. д.

Деньги. Золотыя: Луидоръ = $484\frac{1}{8}$ копѣйкавъ серебра; 40 франковъ = $969\frac{1}{4}$ коп. сер. Серебряныя: 5 фр. = 125 коп. сер. 1 фр. = 100 сешимамъ = 25 коп. сер. Мѣдныя: су, кошорый немного больше одной копѣйки серебра.

Мѣры. 100 Мешровъ = $318\frac{1}{2}$ Рейнскимъ футамъ = $328\frac{1}{10}$ Р. фуш.; 1 шуазъ = 6 Париж. фушамъ = 6,394 Р. фуш. 25 Льё = 15 Географич. милямъ = 20 морскимъ милямъ. 1 Лишръ = 0,08 ведр.; 100 лишровъ (Гекшолшръ) = 8,137 Р. ведр. 1 Килограмъ = 2,4451 Русск. фунт.

Число жителей. 32 милліона.

Вбра. Католическая, исповѣдуемая слышномъ 25 мил. жителей.

Науки и Искусства. Онѣ находясь въ цвѣтущемъ состояніи, чему способствуютъ многіе общественыя Институты.

Образъ Правленія. Монархическій ограниченный; палата Перовъ и Депутатовъ. Король Французскій: Лувигъ Филиппъ I, род. 6 Окт. 1773.

Доходы. Около 1000 мил. фр. или 250 мил. шалеровъ.

Военная сила. Сухопутнаго войска въ мирное время 232,000 чел. Морская сила состоить изъ 33 линейныхъ кораблей, 41 фрегата и 148 меньшихъ судовъ.

Величина. 10,086 □ миль. Въ Азіи 29, въ Африкѣ 152, въ Америкѣ 1385 □ миль.

Раздѣленіе. На 86 Департаментовъ. Прежде Франція раздѣлялась на 16 провинцій.

1. Иль-де-Франсъ. Парижъ, при р. Сенъ, 910,000 ж., главный и столичный городъ;

славятся своими фабриками, торговлею, учебными заведениями, произведениями искусства. — Королевские замки: *Сенъ-Клу*, въ коемъ находится 2500 ж. Большой и малый *Трианонъ*, *Малмезонъ*, *Марли*, *Рамбуилье*, *Жуи*. *Версаль*, 31,000 ж. *Бове*, при р. *Теренъ*, 14,500 ж. *Суассонъ*, 7000 ж. *Ланъ*, 7000 ж., крѣпость. *Сенъ-Квентинъ*, при р. *Соммъ*, 15,500 ж. *Фонтенебло*, 8000 ж., замокъ.

II. Пикардія. *Амиенъ*, при р. *Соммъ*, 4300 ж. *Аббевиль*, 18,000 ж. *Аррасъ*, при р. *Скарпъ*, 22,000 ж., крѣпость. *Кале*, 10,500 ж., гавань. *Сенъ-Омеръ*, при р. *Аа*, 20,000 ж. *Булонь*, 18,500 ж., гавань, береговая торговля.

III. Шампань. *Мессіеръ*, при р. *Маасъ*, 4000 ж., крѣпость. *Седанъ*, при р. *Маасъ*, 12,000 ж. *Шарлевилль*, 7000 ж. *Шалонъ-сюръ-Марнъ*, 12,500 ж., фабрики. *Реймсъ*, при р. *Веслъ*, съ 40,000 ж. *Эперней*, при р. *Марнъ*, 5300 ж. *Шомонъ*, 7300 ж. *Трой*,

при р. СѣнѢ, 27,000 ж. *БарѢ-сюрѢ-ОбѢ*, 4200 ж. *БарѢ-сюрѢ-СенѢ*, 2500 ж. *ОксерѢ*, при р. *ЮнѢ*, 13,000 ж.

IV. ЛионнѢ. *ЛионѢ*, при рр. *РонѢ* и *СаонѢ*, 180,000 ж., фабрики, особливо шелковыя; весьма значительная торговля. *РоаннѢ*, при р. *ЛоарѢ*, 10,000 ж. *Виль-ФраншѢ*, при р. *СаонѢ*, 7000 ж. *Сен-ЭтиеннѢ*, 40,000 ж., оружейные заводы, торговля шелковыми товарами. *МулинѢ*, 14,000 ж., ярмарки. *КлермонѢ-ФерранѢ*, 31,000 ж. *ТиврѢ*, 12,000 ж. *ОрильякѢ*, 10,500 ж. *Пиу* или *ле-Пиу-анѢ-ВелѢ*, 12,000 ж. *АнгулемѢ*, при р. *ШареншѢ*, 15,500 ж. *КоньякѢ*, при р. *ШареншѢ*, 3700 ж.

V. Бургонь *ДижонѢ*, при р. *УшѢ*, 24,000 ж. *МасонѢ*, при р. *СаонѢ*, 11,000 ж. *ШатильонѢ*, при р. *СенѢ*, 5000 ж. *ШалонѢ-сюрѢ-СонѢ*, 12,000 ж. *ОтунѢ*, при р. *Ару*, 10,000 ж.

VI. ДофинѢ. *Гренобль*, при р. *ИзерѢ*, 25,000 ж. *ВиеннѢ*, при р. *РонѢ*, 13,000 ж.

Мюлгаузенъ, при р. Илабъ, 10,000 ж. *Гагенау*, 9300 ж., крѣпость. *Забернъ* или *Савернъ*, 5000 ж. *Шлетштадтъ*, при р. Илабъ, 9500 ж., крѣпость. *Бишвейлеръ*, 5000 ж. *Неубрейзахъ*, при р. Рейнъ, 1000 ж., крѣпость. *Бефортъ*, 5100 ж., крѣпость.

XVII. Островъ Корсика. 178 $\frac{1}{4}$ □ м. и 488,000 ж. Корсика вездѣ горисша и лѣсисша. Произведенія: южные плоды, вино, деревянное масло, сарачинское пшево, хлопчатая бумага и проч. *Аякчіо*, 7500 ж., гавань. *Бастія*, 11,500 ж. *Санъ-Бонифачіо*, 2500 ж., ловля коралловъ. *Кальви*, 2100 ж.



NEW YORK
LIBRARY
AND
FEDERATIONS
L



В. И. Суворов. Италия и Греция в 1799 г.

ИТАЛІЯ.

Положеніе и грѣници. 23° 19'—36° 16' д. 36° 30'—46° 20' с. ш. Франція, Швейцарія, Германія, Адриатическое и Средиземное моря.

Почва. Горы, долины и равнины; вообще земля плодородная и благословенная.

Горы. Къ Сѣверу Альпійскія (Монбланъ, 14,676'), Апеннинскія. Огнедышущія горы: Везувій и Этна.

Рѣки. По со многими побочными рѣками (Тессино или Тичино, Адда, Минціо, Трешія и проч). Ечѣ или Адиджѣ; многія также береговья рѣки (Бренша, Пиаве, Тальяменшо и проч.); Арно и Тибрѣ.

Озера. Лаго-Маджіоре, Луганское, Комо, Изео и Гарда.

Климатъ. На Сѣверныхъ горахъ холодный, суровый; впрочемъ пріятный; на Югѣ жаркій.

Естественныя произведенія. Лошани, ослы лошади, козы, шелковые червя, пчелы и

проч.; сарачинское пшено, вино, овощи; южные плоды и проч.; мраморъ, желѣзо, сѣра, квасцы и проч.

Промышленность. Вообще малозначительная; однѣ только шелковыя мануфактуры важны.

Торговля. Рѣдко можно встрѣишь суда Ишаліянскія, развѣ только въ береговой торговлѣ. Вывозимые товары: шелкъ, шелковыя матеріи, деревянное масло, вино, южные плоды, сардели (рыба), мраморъ, сѣра и проч. Привозимые: холстъ, шерстяныя матеріи, лавочные товары, ленъ и проч. Торговля мѣста: Венеція, Генуя, Ливорно, Неаполь, Мессина, Кальяри, Палермо, Сарагосса, Аннона; внутри земли: Туринъ, Александрія, Болонья, Лукка, Медіоланъ и Верона.

Число жителей. До 21 мил.

Вѣра. Римско-Католическая.

Величина. 5565 миль.

Мили. 60 Ишаліанскихъ или морскихъ миль = 15 Геогр миль. Изъ Англій-

снихъ и Французскихъ морскихъ миль
 20 = 15 Геогр. м., 57 м. = 15 Геогр. м.
 1 пальме = III линиямъ. Въ Неаполь 100
 шотиль = 186 Русск. чешверткамъ. 1 нан-
 шаро = 217 Русск. фунт.

1. Сардинское Королевство. Большею
 часію оно гористо, богато Италіянскими
 произведеніями. Фабриками преимуще-
 ственно славятся Піемонтъ и Генуа.

Деньги. Золотыя: донія = 3 скуди и
 15 баіони = 424 в. с.; сеино = 2 скуди
 и 15 баіони = 289 в. с.; руспоне = 3 се-
 ино = 873 в. с.; сеино = 291 в. с.;
 ончешша = 298 в. с. Серебряныя: скудо =
 100 баіони = 135 в. с.; шешоно = 30 баі-
 они = 40 в. с.; наншо = 20 баіони = 27
 в. с.; пауло = 10 баіони = 13½ в. с.

Государственные доходы. Слѣшкомъ 14
 мил. шалеровъ.

Военная сила. 16,000 м. чел. безъ охра-
 нишельнаго войска и дружины; 8 воен-
 ныхъ судовъ. Король: Карлъ Эммануэлъ
 V (Альбершт), род. 2 Окт. 1798.

Величина. 1344 □ м.

Число жителей. 4,430,000.

1. Савойское Герцогство. (176 □ м. 550,000 ж). Глав. городъ *Шамбери*, 16,200 ж. *Аннеси*, 9800 ж. *Мутіе*, при р. Изеръ, 2600 ж. *Жанъ-де-Мориеннъ*, при р. Ариъ, 2300 ж. *Фаверджъ*, мѣстечко, 2500 ж. *Шамуни*, мѣстечко, 15,00 ж., долина. *Бонневиль*, 1200 ж. *Тононъ*, 4000 ж.

2. Пиемонтское Княжесство. (550 □ м. 2½ м. ж). *Туринъ*, при р. По, 128,000 ж., столица Князя. *Верчелли*, 17,000 ж. *Кунео* или *Кони*, 17,500 ж., ярмарки. *Мондови*, при р. Элеръ 22,000 ж. *Завильяно*, 21,000 ж. *Аоста*, 6000 ж. *Кивассо*, при р. По, 6000 ж. *Кариньяно*, при р. По, 7500 ж. *Залуццо*, 10,000 ж. *Арона*, при Лаго - Маджіоре, 5000 ж., гавань. Въ семъ озеръ находящя Баромейскіе острова (по имени Графа Баромео, 1671): *Изола-Белла*, *Изола-Мадре* и *Изола-Дель-Песнашри*. *Новара*, при р. Агонъ 16,000 ж. *Карманьола*, 12,000 ж. *Казале*, при р. По, 16,000 ж. *Александрія*,

при р. Таваро, 36,000 ж., шорговля, ярмарки. *Вичевано*, 16,000 ж.

3. Графство Ницца. (60 □ м., 230,000 ж). *Ницца*, 20,000 ж. *Вилла-Франка*, 2000 ж., гавань. *Онелія*. 4000 ж. Княжество *Монако*, (21 $\frac{1}{2}$ □ м., 6000 ж.) съ главнымъ городомъ того же имени, 1200 ж.

4. Герцогство Генуя. (110 □ м., 650,000 ж). *Генуя*, 84,000 ж., гавань. *Савона*, 11,000 ж., гавань. *Финале*. 4000 ж., оливковое масло. *Санъ-Ремо*, 7000 ж. *Винтимилія*, 5000 ж. *Кіавари*, 8000 ж. *Зарцана*, 3000 ж. *Спеція*, 4000 ж., гавань. *Нови*, 5,600 ж. Острова: *Пальмарія*, *Тино*, *Тинелло* и *Капраія*.

5. Островъ Сардинія. (448 □ м., 500,000 ж). *Кальяри*, 35,000 ж., гавань, Университетъ. *Ористано*, при р. Тирзѣ, 5,500 ж. *Алгеро*, 7,500 ж., гавань, крѣпость. *Засари*, 30,000 ж., Университетъ.

II. Ломбардо-Венеціянское Королевство. Смошри Австрію.

III. Герцогство Парма (Піаченца и Гвастала). *Промышленность*: сношководство, шелководство, деревянное масло, винодѣліе, торговля. *Деньги*: шѣ же самыя Французскія. *Число жителей*: 438,000. *Военная сила*: одинъ полкъ инфантеріи съ дружиною составляющіи 3600 челов. *Доходы*: миллионъ шалеровъ. *Величина*: 104 □ м. *Образъ Правленія*: Монархическій неограниченный. *Царствующая особа*: Марія Луиза, Ерцъ-Герцогиня Австрійская, бывшая Императрица Французская, род. 12 Дек. 1771. *Города*: Парма, при р. того же имени, резиденція Герцогини, 33,000 ж. *Піаченца*, при р. По, 25,000 ж. *Гвастала*, при р. Кростолѣ; 5,600 ж.

IV. Герцогство Модена. Къ Сѣверу почва ровная и плодородная; къ Югу гористая; хорошо обработанная. *Климатъ*. умѣренный. *Произведенія*: вино, деревянное масло, шелкъ, мраморъ. *Число жителей*: 437,000. *Образъ Правленія*: Монархическій неограниченный. *Герцогъ*: Францъ

IV. Ердѣ-Герцогѣ Австрійскій, род. 6 Окш. 1779. *Доходы*: слишномѣ миллионѣ шалеровѣ. *Военная сила*: 12-13,000 чел. *Величина*: 98½ □ м. *Раздѣленіе*. Герцогства: Модена, Реджіо, Мирандола, Масса и Каррара; нѣкошорыя Княжесства и владѣніе Гарфаньяна. *Города*: *Модена*, при каналѣ, 23,500 ж., замокъ, Университетѣ. *Реджіо*, 18,000 ж. *Каносса*, замокъ. *Мирандола*, 2,300 ж. *Новеллара*, 4000 ж. *Масса*, при р. Фриджедо, 10,000 ж. *Каррара*, 8500 ж. *Корреджіо*, 8000 ж.

V. Герцогство Лукка. Почва весьма плодородная; 145,000 ж. 20 □ м. Образъ правленія: Монархическій ограниченный. Герцогѣ: Карлъ (Лудвигѣ), род. 23 Дек. 1799. *Доходы*: 400,000 шалеровѣ. *Военная сила*: 880 чел. Главный городѣ *Лукка*, при р. Сервіо, 20,000 ж., Университетѣ, шелковыя фабрики. *Віареджіо*, 2500 ж., гавань, шорѣ мраморомѣ.

VI. Великое Герцогство Тоскана. Прелестная страна! Промышленность весьма

значительная; число жителей полагается 1,300,000 чел.; 396 □ м. *Образъ правленія*: Монархическій неограниченный. *Великій Герцогъ*: Леопольдъ II, Ерцъ-Герцогъ Австрійскій, род. 3 Окт. 1797. *Доходы*: 5,800,000 гульденовъ. *Военная сила*: 3000 чел. *Раздѣленіе*: до нынѣ оно раздѣлялось на 3 области: Флоренцію, Пизу и Сіену; теперь же раздѣляется на 5 компаршиментовъ: Фіорентино, Пизано, Сенецу, Арешино и Ди-Грозешто. *Города*: *Флоренція*, при р. Арно, шлоичный городъ, 83000 ж., Университетъ; славится произведеніями искусства и фабриками. *Ареццо*, при р. Ріанѣ, 8500 ж. *Пистойя*, при р. Омбронѣ, 11,000 ж. *Прато*, при р. Бизенцію, 10,500 ж. *Пиза*, при р. Арно, 20,000 ж., Университетъ. *Ливорно*, 55,000 ж., гавань. *Сіена*, 31,000 ж., Университетъ. *Островъ Эльба* ($7\frac{1}{2}$ □ м. 12,500 ж.). *Поршо-Ферраіо*, 4000 ж.

VII. Республика Санъ-Марино. Пространства содержитъ $1\frac{1}{2}$ □ м. 7500 ж.

Она находится подъ покровительствомъ Папы. Въ 6 столѣтій Маринъ, пришедшій изъ Далмаціи, построилъ на горѣ ошельническую хижину, и вскорѣ многіе жишли присоединились къ нему. *Доходы* : 20,000 шалеровъ. *Санъ-Марино* , 6000 ж.

VIII. Церковная область. Почва плодородная; мало промышленности (кожаная, струнная, шелковая и шерстяная ма-шерія). *Число жителей*: 2,485,000 ж. Образъ правленія: Монархическій неограниченный. Папа: Григорій XVI, род. 18 Сенш. 1765 года. *Доходы*: слишкомъ 5 мил. шалеровъ. *Военная сила* : 9000 чел., 2 фрегата, 4 малыхъ судна. Величина: 812 □ м. *Раздѣленіе*: Область Римъ и 17 Делегационъ съ Обласшями: Тиволи и Субіако. — *Города* : Римъ, при р. Тибрѣ, 145,000 ж; славится своими древностями, произведеніями искусства, зеведеніями для искусства. *Тиволи*, при р. Теверонѣ, 5500 ж.,

водопадъ, развалины. *Веллетри*, 14,000 ж.
Феррара, при р. По, 24,000 ж. *Комаккио*,
 5500 ж., крѣпость. *Болонья*, недалеко отъ
 Рено, 80,000 ж., Университетъ, торгъ на-
 ноплею, шелковыми шоварами. *Равенна*, при
 р. Моншонъ, 25,000 ж. *Фаэнца*, при р. Амонъ,
 26,000 ж. *Сполетто*, при р. Мареджіо,
 7000 ж. *Форли*, 15,500 ж. Университетъ.
Джезена, 15000 ж. *Савиньяно*, 5000 ж.; Ру-
 бинонъ. *Римини* при р. Мареккіо, 17,500 ж.
Урбино, 11,600 ж. *Синигалія*, 6500 ж., га-
 гань, ярмарка. *Пезаро*, при р. Фоліо. 14,000
 ж. *Анкона*, 30,000 ж., гавань, биржа. *Ма-
 церата*, 15,000 ж. Университетъ. *Фермо*,
 7000 ж., гавань, Университетъ. *Перуджія*,
 6000 ж., Университетъ. *Витербо*, 15,000 ж.,
 теплые ключи. *Фрузинонъ*, 6000 ж. *Террачи-
 на*, при Понцивскихъ болошахъ, 7000 ж.
Чивита-Веккія, 8000 ж., гавань. *Ріети*, при
 р. Велино, 9000 ж. *Асколи*, при р. Троншо,
 7000 ж. *Камерино*, 7000 ж. *Венеvento*, при
 рр. Сабашо и Калоро, 14,000 ж. *Понте-
 Корво*, при р. Гарильяно, 6000 ж.

IX. Королевство обѣихъ Сицилій. Превосходная почва, весьма способная для большаго обрабошыванія. Фабрики незначительны; торговля находится въ рукахъ иностранцевъ. *Произведенія*: Южные плоды, хлопчатая бумага, наперсы, сумахъ; деревянное масло, вино, козы, овцы, ослы, лошаки, рыба, соль, селишра, квасцы, сѣра и проч.

Число жителей: ололо $7\frac{1}{2}$ мил., изъ которыхъ въ Неаполѣ слишкомъ $5\frac{1}{2}$ мил. *Образъ правленія*: Монархическій, вмѣстѣ съ Государственнѣмъ Совѣтомъ. Король Фердинандъ II (V), род. 12 Генв. 1810. *Доходы*: слишкомъ 21 мил. шалеровъ. *Военная сила*: 30,000 чел., 3 линейныхъ корабля, 5 фрегатовъ. Величина 1461 □ мили въ Неаполѣ; 486 □ м. въ Сициліи. *Раздѣленіе*. Неаполь раздѣляется на 4 Области съ 15 провинціями; Сицилія на 7 Иншendanствъ. Города. А. Въ Неаполѣ: **Неаполь**, 370,000 ж., одинъ изъ красивѣйшихъ городовъ, съ гаванью, Универси-

шешомъ и другими учебными заведеніями для искусствъ. *Портичи*, при морѣ, 5500 ж. *Пуццола*, 1400 ж. *Капуа*, при р. Волшурно, 7,500 ж. *Аверза*, 14,000 ж. *Гаета*, 14,000 ж., крѣпость. *Санѣ-Джермано*, при р. Рапидо, 5000 ж.; недалеко отъ него находится монастырь Монше-Кассино. *Арцино*, при Фибрено, 10,000 ж. *Нола*, 8000 ж. *Авеллина*, 12,000 ж. *Аріано*, 12,000 ж. *Салерно*, 11,000 ж., гавань. *Аквила*, 10,000 ж. *Чивита-Ди-Кіети*, при р. Пескарѣ, 15,000 ж., ярмарка. *Фоджа*, при р. Черваро, 21,000 ж., торговля. *Манфредонія*, 5000 ж., гавань. *Бари*, 20,000 ж., гавань. *Барлетта*, 20,000 ж., гавань, торговля морскою солью. *Трани*, 13,000 ж. *Монополи*, 15,000 ж., гавань. *Мольфетта*, 12,000 ж., селищные заводы. *Галлиполи*, 8000 ж., торговля. *Ледче*, 20,000 ж. *Таранто*, 18,000 ж. гавань. *Козенца*, 16,000 ж. *Реджіо*, 18,000 ж., гавань. *Катанцаро*, 12,000 ж. *Потенца*, 9000 ж. *Матера*, 12,000 ж. *Никастро*, 10,000 ж., шеплицы. *Монте-Леоне*, 6000

ж., деревянное масло, шелкъ. Понцие ошрова: прошивъ Гаэпы. Самый большой изъ нихъ есть *Понца*, 1000 ж. Ошрова: *Прочида*, *Исхию*, *Напре*.

В. Въ Сициліи: *Палермо*, 170,000 ж., торговля, промышленность. *Трапани*, 24,000 ж., гавань. *Джирдженти*, 15,000 ж., гавань. *Мессина*, 75000 ж., гавань, ярмарна. *Катанія*, 55,000 ж., гавань. *Сарагосса*, 15,000 ж., гавань. *Калатанизетта*, 15,500 ж. — II *Липарскихъ* Ошрововъ, прежде *Эоловы* Ошрова, св 21,000 ж. Они горисшы и производяшъ вино, хлопчатую бумагу и проч. Сюда принадлежашъ: *Стромболи*, *Вуркано*. Между Египетскими Ошровами самый большой есть *Фавиньяно*. Ошровъ *Панталарія*, близъ Африки, плодороденъ, имѣешъ 35,000 ж.

Х. Мальша, Гоццо и Комино. Смошри Англию.

ШВЕЙЦАРІЯ.

Положеніе и границы. 23° 24'—28° 10' д. 46° 12'—47° 42' с. ш. Сардинія, Ломбардія, Германія и Франція.

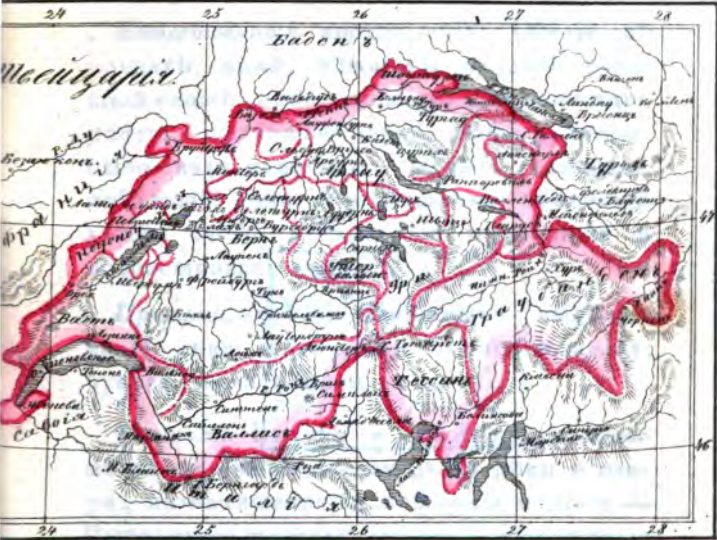
Почва. Гористая; Альпійскія долины и равнины плодородны.

Горы. Альпійскія, на коихъ счищается 423 горы, покрышыя льдомъ. Высочайшая гора Монъ-Роза (15,580'), Финстера-Аргонъ (13,234'), Юнгфрау (12,872'), Менхъ (12,666'), Шренгорнъ (12,560'), великій Бернгардъ (10,380), Сенъ-Гошардъ (9844'), Симплонъ (6174), Ригги (5676').

Рѣки. Рейнъ съ Ааромъ; Рона, Тессино, Иннъ.

Озера. Баденское, Женевское, Луганское, Фарвальдъ - Шпешшерское, Цюрихское, Неуенбургское, Бильское, Тунское и Бриенцское.

Климатъ. Весьма различный; вообще умѣренный.



Анциспанска и Немецка Кавказска.

NEW YORK
PUBLIC LIBRARY
ASTOR LENOX TILDEN FOUNDATION
1900

Естественныя произведенія. Обиліе въ плодахъ, винѣ, Южныхъ плодахъ; рога-шый скотъ, овцы, лошади, козы, пшеницы, пчелы, шелковыя черви, рыба; рудокопство незначишельно; желѣзо, свинецъ, кобольшъ; соли недоспашочно; каменный уголь; часшо прекрасныя мраморныя и алебашровыя ломня.

Промышленность. Цѣбшущая; выдѣлываніе льна, хлопчашой бумаги и шелку; бумага, часы и проч.

Торговля. Важная и обширная; удобное мѣстоположеніе, судоходныя рѣки и озе-ра, незначишельныя пошлины и проч. — Вывозимые шовары: льняные, шерстяные и шелковыя шовары, часы, бумага, скотъ, масло (коровье), сыръ, плоды, ливѣръ и проч. Привозимые: хлопчашая бумага, шерсть, ленъ, соль, хлѣбъ и проч. Тор-говыя города: Базель, Женева, Цюрихъ, Бернъ, Сенъ-Галленъ, Луцернъ, Шафга-узенъ, Виншершуръ, Хуръ и Арау.

8000 ж. *Муртенъ*, при озерѣ шого же имени, 1300 ж. 10. *Солошурнъ*. Городъ шого же имени, при р. Арѣ, 4100 ж., Транзишская и Спедиціонная шорговля. *Ольтенъ*, при р. Арѣ, 1300 ж., судоходство. 11. *Базель*. Городъ шого же имени, при р. Рейнѣ, 18,000 ж., цвѣшущая шорговля, промышленность, Университетъ. *Листаль*, 2000 ж. 12. *Шафгаузенъ*, городъ шого же имени, при р. Рейнѣ, 7000 ж. *Унтергалау*, мѣсечно, 2500 ж. *Штейнъ*, при р. Рейнѣ и Целлерскомъ оз., 1400 ж. 13. *Аппенцель*. Городъ шого же имени, при р. Сисшерѣ, 3000 ж. *Геризау*, мѣсечно, при р. Сисшерѣ, 7000 ж., фабрики, шорговля. 14. *Сенъ-Галленъ*. Городъ шого же имени, при р. *Штейнахъ*, 9100 ж., цвѣшущая шорговля, важныя фабрики. *Роршахъ*, при Боденскомъ оз., 3000 ж. *Рейнезъ*, при р. Рейнѣ, 1600 ж. *Тоггенбургъ*, бывшее Графство, 12 □ м. ш. 50,000 ж. *Лихтенштейнъ*, 1200 ж. 15. *Граубюнденъ*. Главный городъ *Хуръ*, при р. Плессурѣ, 4600 ж., Спедиці-

онная торговля; долина Енгадинъ. *Маенфельдъ*, мѣстечко, замѣчательное по винодѣлю, 1000 ж. *Тузисъ*, мѣстечко, при рѣкѣ Рейнѣ, 600 ж., торговля по Шплюгену и Бернардину. 16. Аргау. Городъ того же имени, при р. Арѣ, 5000 ж., промышленность, замонъ Габобургъ. *Цофингенъ*, 2400 ж. *Баденъ*, при Лиммашѣ, 7500 ж. *Лауффенбургъ*, при р. Рейнѣ, мѣстечко, 900 ж. *Рейнфельденъ*, при р. Рейнѣ, 1500 ж. *Цурцахъ*, при р. Рейнѣ, мѣстечко, 800 ж. *Ленцбургъ*, 1800 ж., торговля. 17. Тургау. Главный городъ *Фрауенфельдъ*, при Муртѣ, 1900 ж. *Вейнфельденъ*, 2000 ж. 18. Тессинъ или Италіянская Швейцарія. Главный городъ *Белленцъ* или *Беллинзона*, при р. Тессино, 1300 ж. *Лугано* или *Лависъ* или *Лауверцъ*, при Луганскомъ оз., 4400 ж., прелестный и промышленный городъ. Плодородная область *Левантина*, замѣчательная по сношководству. 19. Вадшъ (Cant-de-Vaud). Главный городъ *Лозанна*, 12,000 ж., винодѣліе. *Морзей* или *Моргесъ*,

при Женевскомъ оз., 2500 ж., гавань. *Ніонъ*, при Женевскомъ оз., 2500 ж. *Ивердунъ*, или *Иферденъ*, при Неуенбургскомъ оз., 3800 ж. *Вевай*, при Женевскомъ оз., 4200 ж. *Гранзей* или *Гранзонъ*, при Неуенбургскомъ оз., 900 ж. 20. Валлис. Главнѣйшій городъ *Ситтенъ* или *Сіонъ*, при рр. *Ронъ* и *Синшенбахъ*, 2600 ж. *Мартинахъ* или *Мартинъи*, при р. *Дранзъ*, 1000 ж.; при немъ находится гора *Симплонъ*. *Морицъ*, при р. *Ронъ*, 1000 ж. 21. Неуенбургъ или *Нефшашель*, принадлежащій Королю Прусскому, 16 □ м., 54,000 ж. Онъ гористъ и богатъ виномъ, плодами, коноплею и льномъ. Горы доставляютъ желѣзо, гипсъ и каменный уголь. Скотоводство значительно. Жители промышленны и торговля виномъ, рогатымъ скотомъ, сыромъ, плодами и пышными товарами весьма важна. Образъ правленія: Конституціонально-Монархическій; вѣдѣтъ губернаторомъ управляетъ Совѣтъ. Главный городъ *Неуенбургъ* или *Нефша-*

тель, при впаденіи рѣки Сеоны въ озеро, цвѣшущая торговля, фабрики. *Ла-Шодд-де-Фондъ*, 6000 ж. *Локль*, 4600 ж. 22. *Женева*. Городъ того же имени, при Женевскомъ оз., 15,000 ж., превосходныя фабрики, торговля. *Каружъ*, при р. *Арвѣ*, 3800 ж.



В Е Л Г І Я .

Положеніе и Границы. 20° 15' — 23° 15' д. 49° 30' — 15° 35' с. ш. Нѣмецкое море, Нидерланды, Германія, и Франція.

Почва. Гористая, частью сухая; однако въ западныхъ странахъ весьма плодородная.

Рѣки. См. Нидерланды.

Климатъ. Умѣренный, пріятный, здоровый.

Естественныя произведенія. Лошади, овцы, рыба, пчелы преимущественно достойны замѣчанія; пошомъ хлѣбъ, ленъ, конопля, хмѣль, плоды, лѣсъ; желѣзо, свинецъ, мѣдь, цинковая окись, каменный уголь, песчаный камень, мраморъ, глина, шорфъ.

Промышленность. Мануфакшуры и фабрики находящаяся въ цвѣтущемъ состояніи, преимущественно суконныя, льняныя и шелковыя, пошомъ шабачныя фабрики, кожевенныя и фаянсовые заводы.



Сам. Кавказское и Балканское Копаречество.

THE NEW YORK
LIBRARY
AND
DOCUMENTS
L

Торговля. Цвѣшущая. Вывозимые товары: сукно, холстъ, кружева, нишки, бумага, кожа, мешаллическіе шовары.

Число жителей. Слишкомъ 4,000,000.

Вѣра. Большею частью Каѳолическая.

Образованность. Белгія никогда не имѣла народной Литературы. Просвѣщеніе пребуешъ большаго усовершенствованія. Университеты учреждены въ Левенѣ, Лишшихъ и Геншѣ.

Образъ Правленія. Констипуціонально-Монархическій, съ двумя Палашами. Король Белгійскій: Леопольдъ I (Георгій Христіанъ Фридрихъ), род. 16 Дек. 1790.

Военная сила. 54,000 чел.

Величина. 582 □ м., съ включеніемъ Лунсенбургскихъ владѣній (42 □ м.) и Лимбургскихъ (51 □ м.).

Раздѣленіе. На 9 слѣдующихъ провинцій:

1. Южный Брабаншъ. Брюссель, при р. Сенаѣ, 85,000 ж., столичный городъ съ

превосходными фабриками. *Галле*, при р. Сенвѣ, 5000 ж., лѣсб. *Левенѣ*, при р. Дейлѣ, 27,000 ж., Университетѣ; сукно, пиво и рѣпное масло. *Диестѣ*, при р. Демерѣ, 6000 ж. *Турлемонѣ*, 8000 ж. *Вафрѣ*, при р. Дейлѣ, 4000 ж. *Нивеллѣ*, 7000 ж. *Ватерлоо* (Монь-Сенв-Жанв, Бель-Аллиансв Кашрѣ - Бра). 2. Геннегау. *Монсѣ* или *Бергенѣ*, при р. Труйлье, 21,000 ж., крѣпость. *Жеманнѣ*, деревня, при р. Генвѣ, 3000 ж. *Енгіенѣ*, 3200 ж., замоу. *Суеньи*, при р. Сенвѣ, 5000 ж. *Доорникѣ* или *Турнай*, при р. Шельдѣ, 25,000 ж., ковры, ножа. *Шарлроа*, при р. Самбрѣ, 4100 ж., крѣпость. *Атѣ*, при р. Дендерѣ, 9000 ж., крѣпость. *Фонтеной*, *Флерюсѣ* и *Сенд-Амандѣ*. 3. Восшочная Фландрія. *Гентѣ*, при рр. Шельдѣ и Лейсѣ, 82,000 ж., Университетѣ, важныя фабрики и мануфакшуры. *Ауденардѣ*, при р. Шельдѣ, 6000 ж., крѣпость. *Гралмонтѣ*, при р. Дендерѣ, 6000 ж., шабау. *Дендремонтѣ*, при рр. Шельдѣ и Дендерѣ, 6100 ж.

Алостъ, при р. Дендеръ, 13,000 ж., хмѣль, Многя торговыя мѣсечки и деревни славящя промышленностью. 4. Западная Фландрѣя. *Бригге*, при каналахъ, 36,000 ж., холстѣ, кружева, сунно. *Остенде*, 11,000 ж., гавань, крѣпость. *Нивпортъ*, при устьѣ р. Ейзера, 3000 ж., крѣпость, гавань. *Ферне*, 3500 ж. *Ейпернъ*, 17,000 ж., крѣпость. *Кортрейкъ*, при р. Лейсѣ, 16,000 ж., главное мѣсто для торговли холстомъ, льномъ и пряжею; — самый шонкій холстѣ. 5. Антверпенъ. Городъ *Антверпенъ*, при р. Шельдѣ, 73,000 ж., превосходная гавань, торговля. *Стабрукъ*, 2000 ж. *Бомъ*, при р. Рупелѣ, 4100 ж. *Турнгаутъ*, 11,000 ж. *Гостратенъ*, при р. Мернѣ, 1500 ж. *Мехелнъ*, при р. Дейлѣ, 22,000 ж., кружева, холстѣ. *Лиеръ*, при обоихъ Нешенахъ, 11,500 ж. 6. Намюръ. Городъ того же имени, при рр. Маасѣ и Самбрѣ, 18,000 ж., крѣпость; кожа, шабакъ. Деревня *Линьи*. *Филлипвель*, 1200 ж., крѣпость. *Динантъ*, при р. Маасѣ,

4000 ж. 7. Лишшихъ. Городъ того же имени, при р. Маасъ, 54,000 ж., Университетъ; кожа, сунно и проч., весьма обширная торговля. *Герсталь*, при р. Маасъ, 5000 ж., каменный уголь, желъзо. *Герге*, 3500 ж., сыръ (Лимбургскій). *Версіеръ*, при р. Вецъ, 11,000 ж., сунонныя фабрики. *Лимбургъ*, 2000 ж. цинковая опись, каменный уголь. *Спа*, 3500 ж., минеральныя воды, лакированныя шовары. *Геу*, при р. Маасъ, 6000 ж. 8. Владѣнія Лимбургскія (15 □ м., 198,000 ж). *Бильзенъ*, при р. Демеръ, 2700 ж., минеральныя воды. *Тонгернъ*, 4000 ж. *Гассельтъ*, 6600 ж. *Сенъ-Тронъ* или *Треуенъ*, 8000 ж., оружейный заводъ. 9. Владѣнія Луксенбургскія. См. Германію.

Н И Д Е Р Л А Н Д Ы .

Положеніе. 21° 20' — 25° д. 49° 50' — 53° 30' ш. *Предѣлы:* Нѣмецкое море, Германія, Белгія, Франція.

Почва. Низменная и плоская, защищаемая отъ воды песчаными берегами и плосинами. Низменныя и плосинами защищаемыя мѣста называются *полдерами*.

Рѣки. 1) Рейнъ, раздѣляющійся на 2 устья: Валъ (вливающа въ Маасъ), Ейсель (въ Зюйдерзе) и Рейнъ; сей послѣдній течетъ къ Западу подъ именемъ *Лека* въ Маасъ; къ Сѣверу подъ именемъ извившаго Рейна, близь Упрехна и вливается подъ именемъ *Фехта* въ Зюйдерзе; подъ именемъ *Аудерейна* (ш. е. стараго Рейна), чрезъ Лейденъ вливается въ Нѣмецкое море. 2) Маасъ, съ побочными рр. Самбромъ, Хурше и Гуромъ; по соединеніи съ Валомъ, Маасъ называется *Мерве*, коего рукава впадаютъ въ Бисбоекъ и Нѣмецкое море. 3) Шельда, съ

побочными рр. Лейсомъ, Дендеромъ и Рупелемъ (соспавленнымъ изъ Дейла и Неше), печешъ подъ именемъ Воспочнои и Западнои Шельды въ Нѣмецкое море.

Озера. Зюйдерзе (ошъ 50 — 60 □ м.), Долларшъ (2½ □ м.), между Грѣнлигеномъ и Воспочнымъ Фрисландомъ; Лауверцское озеро, по Сѣверному берегу; Гарлемское море (3 □ м.), которое посредшвомъ Еія и Пампуса соединяется съ Зюйдерзе.

Климатъ. Туманный, весьма непосредственный воздухъ.

Естественныя произведенія. Изъ царшва минераловъ едва шолько можно находишь камень для спроеиія; шорфъ въ великомъ множествѣ, однако лѣсу недоспашочно; гречиха, конопля, крапшъ, зелень, цикорій; превосходный рогашый скотъ, лошади, множешво пшецъ, рыбы и ушрицъ.

Промышленность. Торговля, скотшководство и рыбная ловля—сущъ главными за-

няшіями; масло (коровье), сырѣ, холстѣ, ножа, глиняныя шрубки, бумага, шабакѣ, мыло, водка и проч. сушь предметами промышленности.

Торговля. Она для Нидерландовъ весьма важна и очень значительна. Внутренняя торговля преимущественно состоитъ въ хлѣбѣ, сшроевомѣ лѣсѣ, винѣ, мешахлахѣ, пошашѣ, колоніальныхъ шоварахѣ и проч.

Деньги. Золотыя: десятигульденовая монета = $561\frac{1}{2}$ н. с., червонецъ = $286\frac{1}{2}$ н. с. Серебряныя: серебряный червонецъ = $135\frac{1}{2}$ н. с., дунашонъ = 170 н. с., гульденъ = $53\frac{1}{2}$ н. с.; 1 шиврѣ = около 3 н. с., шиллингъ = 6 шиврамѣ. *Мили.* 90 Голландскихъ милъ = 15 Географическимъ.

Число жителей. 2,800,000, между коими около 2 мил. Голландцевъ и Башавцевъ Нѣмецнаго происхожденія.

Вѣра. Господствующая есть Реформатская.

Просвѣщеніе. Въ особенностяхъ цвѣшущѣ Философія, Медицина и Машемашина.

Университеты въ Лейденѣ, Гренингенѣ и Утрехтѣ.

Образъ Правленія. Наслѣдственный Монархическій, ограниченный двумя Палатами (Генеральными Шпашами). Король Нидерландскій: Великій Герцогъ Луксенбургскій, Принцъ Оранскій – Нассаускій Вильгельмъ I (Фридерикъ), род. 24 Авг. 1772 года.

Государственные доходы. Слишкомъ 32 м. гульд.

Военная сила. Слишкомъ 117,000 чел., между коими болѣе 42,000 ч. пушперсовъ или дружины.

Морская сила. 93 судна съ 2500 пушками. Между ними 7 линейныхъ кораблей, 20 фрегатовъ, 17 норвешсовъ и проч.

Величина. Съ Луксенбургскими владѣніями (66 □ м.) и Лимбургскими (33 □ м.) 613 □ м. Въ Азіатскихъ селеніяхъ 4225, въ Американскихъ 510, въ Африканскихъ 131 □ м.

Раздѣленіе. На 10 Провинцій и Герцогство Луксенбургское.

1. Сѣверная Голландія. *Амстердамъ*, при *Еіѵ* и *Амшелъ*, важнѣйшій торговый городъ, 210,000 ж., гавань, многія фабрики. *Гарлемъ*, 23,000 ж., пряжа, жолшъ, цѣвшы. *Цандамъ* или *Цанредамъ* (*Саардамъ*), деревня, 11,000 ж., корабельныя верфи. *Едамъ*, при *Зюйдерзе*, 3500 ж., гавань, корабельныя верфи; сыръ. *Алкмаръ*, 9000 ж., сыръ, морская соль. *Горнъ*, при *Зюйдерзе*, 10,000 ж., гавань. *Викгейзенъ*, при *Зюйдерзе*, 7500 ж., гавань, ловля сельдей. *Гельдеръ*, деревня, лоцманами обишаемая. Островъ *Тексель* или *Тессель*, 5000 ж., овцеводство, зеленый сыръ, шабанъ, усприцы.

2. Южная Голландія. *Гага* или *Графенгаагъ*, 52,000 ж., резиденція Короля. *Лейденъ*, при р. *Рейнъ*, 30,000 ж., Университетъ; шерсть. *Роттердамъ*, при р. *Мерфъ*, 64,000 ж., гавань, важнѣйшій торговый городъ послѣ *Амстердама*. *Схидамъ*,

10,500 ж., водна (Женеврѣ). *Флардингенѣ*, при р. Маасѣ, 6400 ж., гавань. *Дельфтѣ*, 14,000 ж., гавань, при Дельфшгавенѣ, 2700 ж. *Гауда*, при р. Ейселѣ, торговый городѣ, 16,000 ж. *Дортрехтѣ*, на одномѣ изѣ острововѣ Бисбоса, 19,000 ж., гавань. *Гелвутслейнѣ*, при р. Маасѣ, 1200 ж.; изѣ него отправляюща вѣ Гарвихѣ. *Бриелѣ*, на островѣ Фориѣ, 3200 ж., гавань, крѣпость.

3. Зеландія. Она рѣкою Шельдою раздѣляется на многіе острова. Города на Вальхериѣ: *Миддельбургѣ*, 15,000 ж., гавань. *Флицингенѣ*, 5000 ж., крѣпость, гавань. На Зюдбефеландѣ: *Гусѣ*, 5000 ж. На Шоувенѣ: *Цирикзее* (Cirkzee), 7000 ж., гавань; крапнѣ. На Толенѣ: городѣ того же имени, 2000 ж., пряжа. На Шшашфландри: *Слейсѣ*, 1200 ж., гавань. *Бирфлитѣ*, при р. Шельдѣ, 1000 ж. *Гульстѣ*, 2000 ж., укрѣпленный городѣ. *Аксель*, 2200 ж., крѣпость. *Засѣ - Фанѣ - Гентѣ*, при Геншскомѣ каналѣ, 800 ж., маленькая крѣпость.

4. Упрехтв. Городъ того же имени, при извивистомъ Рейнѣ, 36,000 ж., Университетъ, фабрики. *Амерсфортъ*, при р. Эмѣ, 9000 ж., шабакъ, производишь спеціонную торговлю съ Амстердамомъ.

5. Гельдернъ. *Аригемъ*, при р. Рейнѣ, 10,500 ж., крѣпость, спеціонная торговля. *Ниувкеркъ*, 6000 ж., гавань. *Тиль*, при р. Валѣ, 4200 ж. *Нимвегенъ*, при р. Валѣ, 14,000 ж., крѣпость. *Дусбургъ*, при шаромъ и новомъ Ейселѣ, 2500 ж., крѣпость. *Ситфенъ*, при рр. Беркелѣ и Ейселѣ, 8000 ж. *Гардервейкъ*, при р. Зюйдерзе, 4000 ж., Королевскій замокъ *Ло*.

6. Оберъ-Ейселъ. *Сволле*, 15,000 ж., крѣпость. *Кампенъ*, при р. Ейселѣ, 7000 ж. *Девентеръ*, при р. Ейселѣ, 11,000 ж., лишейные заводы.

7. Фрисландъ. *Леварденъ*, 18,000 ж., холстъ, бумага. *Франкеръ*, 4000 ж. *Гарлинггенъ*, при Нѣмецкомъ морѣ, 8000 ж. *Снекъ*, 5600 ж. *Стафернъ*, 1100 ж. *Воркумъ*, при Зюйдерзе, 3200 ж., гавань.

8. Гренингенъ. *Гренингенъ*, при Гунзъ, 27,000 ж., Университетъ. *Виншотенъ*, 3000 ж. *Дельфзиль*, при рр. Фивелъ и Долларшъ, 3100 ж., гавань, крѣпость. Островъ *Гошшумъ*, 2500 ж., рыбная ловля.

9. Дренше. *Ассенъ*, мѣстечко, 1200 ж. *Курверденъ*, 2100 ж., крѣпость.

10. Сѣверный Брабантъ. *Герцогенбушъ* или *Имбошъ*, при рр. Доммелъ и Аа, 15,000 ж., крѣпость. *Тилльборгъ*, при р. Леъ, 10,500 ж., сунно. *Бреда*, при р. Диншелъ, 9500 ж., крѣпость. *Бергенъ-Онъ Зоомъ*, 6000 ж., крѣпость.

11. Владѣнія Лимбургскія (33 □ м., 160,000 ж.). Онѣ содержатъ земли, лежащія на правомъ берегу рѣки Мааса съ крѣпостью *Мастрихтомъ* и на лѣвомъ берегу той же рѣки; Сѣверо-Воспочный край, который раздѣляется линією, проведенною отъ самой южной точки Сѣвернаго Брабанша по рѣкѣ Маасу, такъ что Торнъ принадлежитъ еще Нидерландамъ. *Мастрихтъ*, при р. Маасъ, 20,000

ж., вѣрѣность. *Гурмонде*, при рр. Маасѣ и
Гурѣ, 4500 ж. *Вердѣ*, 5500 ж., шорфѣ.
Фенлоо, при р. Маасѣ, 5200 ж., вѣрѣность.

12. Великое Гергогшво Луксенбургское.
См. Германію.



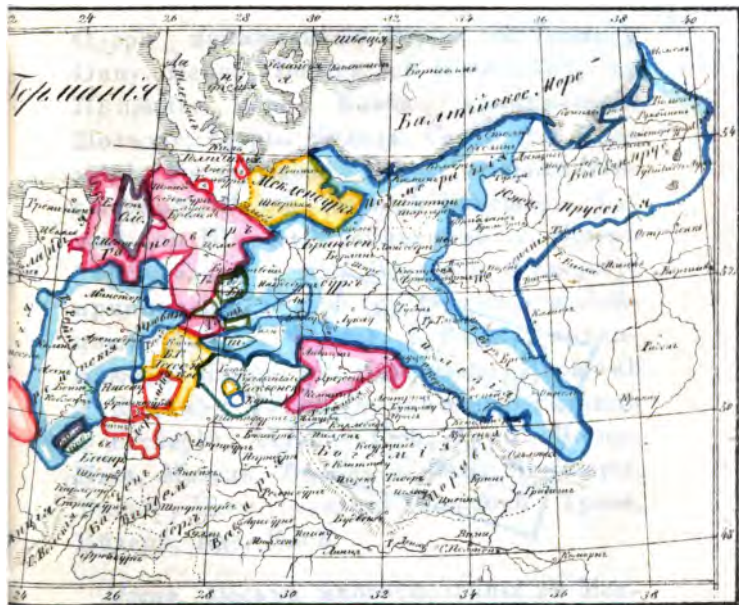
ГЕРМАНІЯ.

Положеніе и Границы. 22° 10'—36° 40' д., 45° 15' — 55° с. ш. Нѣмецкое море, Давія, Балшійское море, Нидерланды, Франція, Швейцарія, Ишалія, Адриатическое море, Венгрія, Галиція, Краковъ, Польша.


Почва. На Югѣ гористая, на Сѣверѣ большею частію ровная; вездѣ хорошо обработанная.

Горы. На Югѣ: Альпы; на срединѣ; Судешскія съ Исполинскими (Niesengebirge), Рудными (Erzgebirge), Богемскими и Фихтельскими горами, Турингскимъ лѣсомъ; на Западѣ: Шварцвальдъ, дикія Альпы, Оденвальдъ, Таунъ, Ронскія горы; на Сѣверѣ: Гарцъ съ Везерскими горами, Солингервальдомъ и Веспервальдомъ.

Рѣки. Впадающія въ Черное море: Дунай, принимающій Иллеръ; Лехъ, Исаръ, Иннъ (съ Сальцахомъ), Енсъ, Альшмилъ, Раабъ, Регенъ, Мархъ; въ Балшійское море:



Мушкетеры и Шотландская Армия.



Одеръ, принимающій Варше (св Нешце), Оппу, Нейсе, Боберъ (св Квейсомб); въ Нѣмецное море: Ельба, принимающій Мольдау; Егеръ, Мульда, Саалъ (св Ильмомб, Уншпрушомб, Бодою, бѣлымъ Ельшперомб), Исаръ, черный Ельшперъ, Гавель (св Шпреею), Шпенницъ. 2. Везеръ (сосшавляешся изъ Верры и Фульды), принимаешъ Аллеръ (св Онеромб и Лейною), Димель, Гунша. 3. Рейнъ, принимающій Ненаръ (св Көхеромб, Явсомб и Енцомб); Майнъ (принимаешъ Редницъ и Тауберъ), Ланъ, Зигъ, Руръ, Липпе, Наге, Мозель. *Береговыя рѣки*: Перзанше, Унеръ, Пене, Рекеницъ, Варновъ, Траве, Ейдеръ, Яде, Емсъ.

Озера. Весьма многочисленны въ Мекленбургѣ, Помераніи, Голшшиніи, Авшрии, Баваріи (Амерское, Вурмское, Химское озера); величайшее изъ озеръ ешь Боденское озеро.

Каналы. Въ Пруссіи и Голшшиніи.

Климатъ. Вообще умѣренный и здоровый; на Сѣверѣ влажнѣе и суровѣе; на Югѣ суше и шире.

Естественныя произведенія. 1. Превосходныя лошади, въ особенности Менлембургскія, Прусскія, Виршембергскія и проч., рогатый скотъ (въ Восточномъ Фрисландѣ, Ольденбургѣ, Баденѣ, Виршембергѣ и проч.); овцы (въ Саксоніи, Богеміи; Силезіи, Виршембергѣ и проч.); свиньи (въ Вестфаліи, Баваріи и проч.); шелковые черви (въ Тиролѣ), пчелы, дворовыя птицы и проч. 2. Хлѣбъ (въ окрестностяхъ Рейна, Везера, Эльбы и Одера), плоды (въ окрестностяхъ Рейна, Ненара, Майна), ленъ (въ Силезіи, Саксоніи, Богеміи, Вестфаліи и въ Рейнскихъ земляхъ), вино (въ Австріи, Виршембергѣ, Баваріи, Баденѣ, Гессенѣ, Нассау, въ Рейнскихъ обласяхъ Пруссіи), хмѣль (въ Богеміи, Баваріи), шабашъ, рѣнное сѣмя, лѣсѣ и проч. 3. Золоша мало; серебро (на Рудныхъ горахъ, Гарцѣ), олово

(въ Саксоніи, Богеміи), мѣдь (въ Австріи, Саксоніи, Гарцѣ и проч.), желѣзо (почши вездѣ), свинецѣ (въ Австріи, Саксоніи и проч.), ршуть (въ Идріи, Богеміи, Саксоніи и проч.), мышьявъ, квасцы, сѣра, селиштра, мраморѣ, гипсѣ, много соли, наменный уголь, шорфѣ и проч.

Промышленность. Нѣмецкая промышленность постоянно возрастаетъ; въ особенностях досшойны замѣчания: 1) изъ царства животнога: шерстяные товары (почши вездѣ), ножа, восковыя свѣчи, клеенка, шелковыя товары; 2) изъ ц. растительнаго: холстѣ (въ Силезіи, Богеміи, Саксоніи, Гессенѣ и проч.), бумага, хлопчатно-бумажные товары (въ Саксоніи, Австріи), цикорій, шабакѣ, крахмалѣ, водка, инструменшы, варешы, лѣсѣ всякаго рода, дегошѣ, уголь, варѣ, пошашѣ; 3) изъ ц. минеральнаго: золошыя и серебряные товары (въ Аугсбургѣ, Вѣнѣ, Дрезденѣ, Берлинѣ, Бреслау), желѣзные и сшальные товары (въ Австріи, Прус-

сія, Саксонія, Гессенъ, Виршембергъ), мѣдные, желшо-мѣдные и оловянные шовары, сшелко (въ Богеміи) и сшелкянные шовары, лишперы (въ Берлинъ, Лейпцигъ, Нюрнбергъ и проч.), фарфоръ, фаянсъ и проч.

Торговля. Торговлѣ Германіи болѣе способствуюшъ: Географическое положеніе, рѣки, каналы, искусственныя дороги, почта, коммерческія и страховыя общества, ярмарки и проч. Вывозимые шовары: холстъ, шерсть, хлѣбъ, вино, вода, снотъ, масло (коровье), сыръ, плоды, рѣнное сѣмя, лѣсъ, варъ, деготъ, желѣзные и сшальные шовары, сшелко и зеркала, минеральныя воды и проч. Привозимые: колоніальныя шовары, бычачьи ножи, конопля, бумага, сыръ, всягаа рода шовары роскоши, гравировки и проч. *Торговыя города:* Гамбургъ, Любенъ, Бременъ, Емденъ, Шшештинъ, Тріестъ, Вѣна, Нюрембергъ, Аугсбургъ, Франкфуртъ на Майнѣ и Одеръ, Лейпцигъ,

Брауншвейгъ, Магдебургъ, Наумбургъ, Берлинъ, Бреслау и проч.

Число жителей. 34½ мил.

Вѣра. Католическая (исповѣдуемая 18 м. ж.). Евангелическая (14 мил.), и другія.

Науки. Онѣ цвѣтутъ въ высокой степени.

Образъ правленія. Германскій союзъ состоитъ изъ 38 сочленовъ. Австрія имѣетъ предсѣдательство. Франкфуртъ на Майнѣ есть мѣстопробываніе Германскаго союза.

Военная сила. Слишкомъ 300,000 чел. (изъ 100 ж. по 1 чел.).

Величина. 11,451 □ м., изъ коихъ въ Австріи 3578, въ Пруссіи 3322 □ м.

783657A

7*

ПРУССІЯ.

Положеніе и Границы. 23° 30' — 40° 30' д. 49° 10' — 55° 50' ш. — Балшійское море, Россія, Польша, Австрія, Нѣмецкія Государства, Франція и Нидерланды.

Почва. На востокѣ большею частью ровная; на югѣ и западѣ — гористая.

Горы и Рѣки. См. Германію.

Каналы. 1. Бромбергскій каналъ (соединяетъ Вислу съ Одеромъ посредствомъ Браге и Нешце). 2. Финовъ каналъ (соединяетъ Гавель съ Одеромъ). 3. Плауенскій каналъ (соединяетъ Одеръ съ Эльбою посредствомъ Гавеля). 4. Каналъ Фридерика Вильгельма (между рр. Одеромъ и Спре). 5. Клодницъ каналъ (между Клодницомъ и Одеромъ). 6. Іоаннисбургскій каналъ (соединяетъ многія озера) и проч.

Климатъ. При Балшійскомъ морѣ суровый и сырой; въ другихъ мѣстахъ здоровый и тихій.

Естественныя произведенія. Лошади, рогатый скотъ, овцы, дичь, пшеница, пчелы, рыбы, хлѣбъ, плоды, ленъ, шабаны, цинкорій, анисъ, и проч. — Золото изъ Рейхенштейна въ Силезіи, серебро (около 20,000 марковъ), желѣзо, свинецъ, кобальтъ и проч.

Промышленность. Постоянно возрастаетъ до высочайшей степени. (См. Германію). —

Торговля. Находящаяся въ цвѣтущемъ состояніи; она обширна, преимущественно въ Шпешинѣ, Данцигѣ, Кёнигсбергѣ, Стральзундѣ, Ельбингѣ, Бреслау, Магдебургѣ, Ельберфельдѣ, Кельнѣ и проч. Вывозимые товары: хлѣбъ, лёсъ, соль, цинкорій, шерсть, сукно, холстъ, металлическіе товары, фарфоръ, фаянсъ, рѣпное масло, кожа, минеральныя воды и проч. Привозимые: колониальные товары, вино, мѣхи, шубы, деревянное масло, южные плоды, галантерейные товары, шел-

новыя и хлопчашо-бумажныя матеріи и проч.

Деньги. Золотыя: Фридериксдорб = 5 шал. = $7\frac{1}{2}$ гульд. = 503 н. с. Серебряныя: шалерб = 30 серебрянымб грошамб, сер. грошб = 12 феннингамб = $2\frac{1}{4}$ н. с.) = $92\frac{1}{8}$ н. с. *Мѣры.* 1 Прусскій фушб = 0,441 арш., 1 Прусское ведро = 5,5920 Руск. ведр. 1 шеффель = 2,0063 Рус. четверинамб, 1 моргенб = 0,2337 десятинамб; 1 фуншб = 1,1428 Рус. фунтамб.

Число жителей. Около 13 мил.

Вѣра. Бѣольшая часть жителей исповѣдуешб Евангелическую вѣру.

Науки и Искусства. Имб спослѣшешву юшб: Университешы (въ Берлинѣ, Кѣнингсбергѣ, Бреслау, Галле, Боннѣ и Грифсвальдѣ), Гимнази и другія Училища, Ученыя Общешва, Библиошени, Музей, Обсервашоріи — все сіе содѣйшешвуешб гармонически къ основашельному просвѣщенію.

Образъ Правленія. Монархическій съ об-
ластными сеймами. Король: Фридрихъ
Вильгельмъ III, род. 3. Авг. 1770; на-
чалъ царствовашъ съ 1797 года. *Государ-*
ственные доходы: 51, 287,000 шал.

Военная сила. Дружина первого и вто-
рого ошдбленія состоишъ изъ 516,000 чел.;
союзнаго войска 79,234 чел. *Крѣпости:*
Грауденцъ, Данцигъ, Швейдницъ, Глацъ,
Нейсе, Розель, Глогау, Кольбергъ, Ки-
стринь, Магдебургъ, Виштембергъ, Тор-
гау, Ерфуртъ, Минденъ, Везель, Кельвъ,
Кобленцъ и проч.

Величина 50 40 $\frac{1}{2}$ □ м. безъ Невшашеля.

Раздѣленіе. На 10 провинцій, кошорыя
подраздѣляются на областныя правленія
(означенныя звѣздою). Независимое изъ
нихъ ешъ Невшашель (см. Швейцарію).
3 провинціи: Восшочно-Прусская, Западно-
Пруская и Познань не принадлежашъ
въ Германіи.

1. Бранденбургъ. *Берлинъ*, при р. Спре,
246,000 ж. съ войскомъ, ошличается на-

унами, искусствами и промышленностью.
 *Потсдамъ, при р. Гавелъ, 32,000 ж.,
 увеселишельный садъ; Заусуси. Павлиновъ
 островъ. Фрейенвальде, при р. Одеръ,
 2800 ж. Нейруппинъ, 6500 ж. Бранденбургъ,
 при р. Гавелъ, 12,800 ж. Шпандау, 7000
 ж. Пренцлау, при р. Уверъ, 9500 ж. Шар-
 лоттенбургъ, при р. Спре, 4800 ж. Кепе-
 никъ, на одномъ островъ въ Спре, 2000
 ж. Нейштадтъ-Еверсвальде, 3400 ж. Миг-
 гельсбергъ, при р. Спре, Нейштадтъ, при
 р. Доссъ, 900 ж. Рейнсбергъ, 1500 ж. Ра-
 теновъ, при р. Гавелъ, 4600 ж. Ораніен-
 бургъ, при р. Гавелъ, 2200 ж. Витштокъ,
 при р. Доссъ, 4700 ж. Перлебергъ, 3200 ж.
 Гавельбергъ, 2300 ж. Циденикъ, 2300 ж.
 Шведтъ, при р. Одеръ, 4500 ж. Фербел-
 линъ, 1200 ж. Плауенъ, мѣстечко, 700 ж.
 Белцигъ, 2000 ж. Ютербокъ, при р. Эльбъ,
 3500 ж. Трейенбритценъ 3900 ж. Вриценъ,
 при р. Одербрухъ, 5200 ж. Ангерминде,
 3000 ж. Темплинъ, 2800 ж. Ленценъ,
 2500 ж. Лукенвальде, при р. Нуше 4000

ж. *Даме*, 2900 ж. *Цинна*, при р. *Нуже*, 1200 ж. *Гранзе*, 2100 ж., *памяшнинъ Королевъ Лунзъ*. **Франкфуртъ на Одерѣ*, 17,000 ж., *ярмарни*. *Ландсбергъ*, при р. *Варшѣ*, 9800 ж. *Кроссенъ*, при рр. *Одерѣ* и *Боберѣ*, 3900 ж. *Губенъ*, при р. *Нейсе*, 7700 ж. *Коттбусъ*, при р. *Спре*, 7000 ж. *Кистринъ*, при рр. *Одерѣ* и *Варшѣ*, 5100 ж. *Нейдампъ*, 4600 ж. *Кенигсбергъ*, при р. *Рѣриѣ*, 49,000 ж. *Цеденъ*, 1200 ж. *Солдинъ*, 3600 ж. *Липпене*, 2000 ж. *Берлинхенъ*, 2400 ж. *Фридебергъ*, 3300 ж. *Циленцигъ*, 3400 ж. *Дроссенъ*, 3400 ж. *Зонненбургъ*, 2200 ж. *Циллихау*, 5200 ж. *Швибусъ*, 3300 ж. *Зоммерфельдъ*, 3200 ж. *Бесковъ*, при р. *Спре*, 3100 ж. *Сорау*, 4500 ж. *Форста*, при р. *Нейсе*, 2200 ж. *Фѣртенъ*, 1100 ж. *Фирстенбергъ*, 1500 ж. *Либбенъ*, при р. *Спре*, 3900 ж. *Лукау*, 3100 ж. *Калау*, 1600 ж. *Либбенау*, при р. *Спре*, 2700 ж. *Шпрембергъ*, при р. *Спре*, 2600 ж. *Гоерсверда*, 2100 ж. *Фирстенвалде*, при р. *Спре*, 3300 ж. *Санфтербергъ*, при черномъ *Ельсшерѣ*, 900 ж.

II. Померанія. *Штеттинъ, при р. Одеръ, 28,500 ж., важный торговый городъ. Дампъ, при р. Пленъ, 2400 ж. Демминъ при р. Пенъ, 4300 ж. Трептовъ, при р. Толлензе, 2700 ж. Анкламъ, при р. Пенъ, 6300 ж. Островъ Узедомъ (7 □ м.), съ городомъ шогоже имени, при Гаффъ, 1100 ж. и Свине-Минде, 3600 ж., съ гаванью. Островъ Воллинъ ($4\frac{1}{2}$ □ м.), съ городомъ шогоже имени, 3300 ж. Гарцъ, при р. Одеръ, 3200 ж. Укерминде, при р. Укеръ, 3000 ж. Пазевалькъ при р. Укеръ, 4300 ж. Грейфенгагенъ, при р. Реглицъ, 4400 ж. Пирицъ, 3600 ж. Штаргардъ, при р. Инъ, 4200 ж. Голловъ, при р. Инъ, 3700 ж. Камминъ, при р. Дивеновъ, 2400 ж. Грейфенбергъ, при р. Регъ, 3000 ж. Трептовъ, при р. Регъ, 4400 ж. *Кеслинъ, при Голленбергъ, 5800 ж. Кольбергъ при р. Перзанше, 7500 ж. Бельгардъ, при р. Перзанше, 2500 ж. Нейштеттинъ, 2700 ж. Темпелбургъ, 2600 ж. Славс, при р. Вишеръ, 2500 ж. Рюгенвальде, при р. Вишеръ,

3800 ж., съ гаванью. *Штольпе*, 6000 ж. *Лауенбургъ*, при р. Лебъ, 2300 ж. *Бютовъ*, 2200 ж. **Штральзундъ*, при р. Гёлленъ, 16,000 ж., гавань, крѣпость, морская вупальня. *Бартъ*, 4000 ж. *Даммигартенъ*, при р. Ренкеницъ, 1000 ж. *Грейфсвальде*, при р. Рийъ, 8500 ж., Университетъ. *Вольгастъ*, при р. Пѣнъ, 4500 ж., гавань. Островъ *Руденъ*, станція Лохсовъ. Островъ *Рюгенъ* (18½ □ м., 34000 ж.), земледѣіе и рыбная ловля. *Бергенъ*, 2500 ж. *Путбусъ*, замокъ, морская вупальня.

III. Силезія. **Бреслау*, при р. Одеръ, 94,000 ж., Университетъ, фабрики, торговля. *Неймарктъ*, 2800 ж. *Бригъ*, при р. Одеръ, 10,500 ж. *Мольвицъ*, деревня. *Шпрелинъ*, при р. Олау, 3100 ж. *Минстербергъ*, при р. Олау, 2700 ж. *Олау*, при р. Олау, 3300 ж. *Гурау*, при р. *Барджъ*, 3200 ж. *Штейнау*, 2200 ж. *Швейдницъ*, при р. Вейстрицъ 10,000 ж., крѣпость. *Цобтенъ*, при Цобшенбергъ, 1300 ж. *Габелшвердтъ* при р. Нейсе, 3300 ж. *Рей-*

Хенбахъ, при Ейленгебиргъ, 3800 ж.
Рейхенштейнъ, при Яуербергъ, 1400 ж.,
 рудокопство. **Глацъ**, при р. Нейсе, 12,000
 ж., ирѣпосшь. **Нейроде**, 4200 ж. **Валь-**
денбургъ при р. Пульсницъ, 1900 ж.
Штригау; 3200 ж. Княжесство **Эльсъ**
 (38 □ м., 90,000 ж.), принадлежишь Бра-
 уншвейгу. Городъ **Эльсъ**, при р. Эльзъ.
 5000 ж., замокъ. **Бернштадтъ**, при р.
 Вейдъ, 2900 ж. **Миттенвальде** 1300 ж.
Требницъ, 3200 ж. Княжесство **Вартенбергъ**
 (8 □ м., 18,000 ж.), принадлежишь Прин-
 цу Бирону Курляндскому. Главный городъ
 шогоже имени, при р. Вейдъ, 1800 ж.
 Княжесство **Трахенбергъ** (6 □ м., 15,500
 ж.), принадлежишь Князю **Гацфельдъ**. Го-
 родъ **Трахенбергъ**, при р. Барджъ, 1300 ж.
Праусницъ, 2900 ж. Владѣніе **Милицъ**
 (54 □ м.), принадлежишь Графу **Мальт-**
цандъ. Городъ **Милицъ**, при р. Барджъ,
 2,100 ж. ***Оппельнъ**, при р. Одеръ, 5600 ж.
Малапане, деревня, 150 ж., главное Ко-
 ролевское Горное Правленіе. **Козель**, при

р. Одеръ 3600 ж., крѣпость. *Глейвицъ*, при р. Клодницъ, 4000 ж., Королевскіе чугунные заводы. *Нейштадтъ*, при р. Прудниъ, 4300 ж. *Крейцбургъ*, 3000 ж. *Нейсе*, при р. Нейсе, 12,000 ж., крѣпость. *Леобшицъ*, 4400 ж. *Бейтенъ*, при р. Клодницъ, 2500 ж. *Тарновицъ*, 2300 ж., рудопроисхо. - Княжесство *Плесъ* (12 □ м., 43,000 ж.), принадлежишь Князю Ангальтъ-Кёшенскому. Городъ *Плесъ*, 22,000 ж. *Николаи*, 2400 ж. *Ратиборъ*, при р. Одеръ, 5000 ж. *Лигницъ*, при р. Кацбахъ, 2700 ж. *Яуеръ*, при шумномъ Нейсе, 5300 ж. *Гольбергъ*, при р. Кацбахъ, 5600 ж., плоды, сукно. *Гайнау*, 2800 ж. *Гиршбергъ*, при рр. Цакенъ и Баберъ, 6400 ж., фабрики. *Шмидебергъ*, при подошвѣ горы Шнееуппе, 4000 ж. *Вармбруниъ*, при р. Цакенъ, 1900 ж., шеплицы. *Шрейберсгау*, деревня, 2200 ж., шпаніе; лѣсъ, инструменшы. *Крумгибель*, деревня, 600 ж., собраніе шравъ. *Фишбахъ*, 1100 ж., замокъ Привца Вильгельма. *Левенбергъ*, при р.

Боберѣ, 4300 ж. *Грейфенбергѣ*, при р. Квейсѣ, 2000 ж. *Фридебергѣ*, при р. Квейсѣ, 1500 ж. *Флинсбергѣ*, при р. Квейсѣ, деревня, 1800 ж., минеральныя воды. *Бунцлау*, при р. Боберѣ, 5000 ж. *Глогау*, при р. Одерѣ, 11,200 ж., крѣпость. *Любенѣ*, 3500 ж. *Ландсгутѣ*, при р. Боберѣ, 3200 ж. *Шпроттау*, при р. Боберѣ, 3000 ж. *Фрейштадтѣ*, 3000 ж. *Нейзальцѣ*, при р. Одерѣ, 2300 ж. *Грюнбергѣ*, 9800 ж., винодѣліе, плоды. Княжесство *Саганѣ* ($20\frac{1}{2}$ □ м., 40,000 ж.), принадлежишь Герцогинѣ Курляндской. Городѣ *Саганѣ*, при р. Боберѣ, 4800 ж. Княжесство *Каролатѣ* ($4\frac{1}{2}$ □ м., 10,000 ж.). Городѣ *Нидербейтенѣ*, при р. Одерѣ, 2700 ж. *Герлицѣ*, при р. Нейсе, 16,400 ж. *Лаубанѣ*, при р. Квейсѣ, 4700 ж. *Геннерсдорффѣ*, деревня, 3600 ж. *Гоерсверда*, при черномѣ Ельшерѣ, 1800 ж. *Мефферсдорффѣ*, 2300 ж., фабрики. Владѣніе *Мускау* (9 □ м., 9500 ж.), принадлежишь Князю Пиклерѣ-Муснау. Городѣ того же имени, при р. Нейсе, 1500 ж.

IV. Познанія. * *Познань*, при р. Варше, 24,600 ж. *Лисса*, 7800 ж. *Шверинъ*, при р. Варше, 4400 ж. *Равичъ*, 8000 ж. *Кротосцинъ*, 5500 ж. *Месерицъ*, при р. Обрѣ, 4300 ж. *Фрауштадтъ*, 6000 ж. *Болновъ*, 3000 ж. *Кемпенъ*, 4800 ж. *Цдуни*, 3500 ж. * *Бромбергъ*, при р. Браге, 7600 ж. *Гнезенъ*, 5500 ж. *Иноврацлавъ* или новый *Бреслау*, 4000 ж. *Чарниковъ*, при р. Нещце, 2600 ж.

V. Восточная Пруссія. * *Кенигсбергъ*, при р. Прегелъ, 70,000 ж., Университетъ, фабрики, морская торговля. *Пиллау*, 4600 ж., гавань. *Браунсбергъ*, при р. Пассарге, 6400 ж. *Мемель*, 8500 ж. *Велау*, 3000 ж. *Прейсишъ-Эйлау*, 2400 ж. *Фридландъ*, при р. Аллѣ, 2400 ж. *Гейльсбергъ*, 3500 ж. *Фрауенбургъ*, 1600 ж. *Бартенштейнъ*, 3500 ж. * *Гумбиненъ*, при р. Писсѣ, 6400 ж. *Инстербургъ*, при р. Иншерѣ, 7500 ж. *Тильзитъ*, при р. Мемелѣ, 12,000 ж. *Голдапъ*, при р. Голдапѣ, 3500 ж. *Ангер-*

бургъ, при Мауерскомъ озерѣ, 2900 ж. *Ликъ*, 3300 ж., торговля съ Польшею.

VI. Западная Пруссія. * *Данцигъ*, при р. Вислѣ, 61,000 ж., важная морская торговля, гавань. *Нейфарвассеръ*, 1300 ж. *Елбингъ*, 22,000 ж., торговля. *Маріенбургъ*, при р. Ногашѣ, 5400 ж. *Олива*, 600 ж. * *Маріенвердеръ*, при маломъ Ногашѣ и *Либъ*, 5300 ж. *Грауденцъ*, при р. Вислѣ, 8200 ж., крѣпость. *Торнъ*, при р. Вислѣ, 10,500 ж. *Кульмъ*, 4600 ж.

VII. Саксонія. * *Мерзебургъ*, при р. Салѣ, 9000 ж. *Лаухштедтъ*, 900 ж. *Дюрренбергъ*, *Тейдицъ*, *Кѣтшау*, дерев., соловарня. *Лютценъ*, 1400 ж. *Скейдицъ*, при р. Ельшерѣ, 2100 ж. *Виттенбергъ*, при р. Ельбѣ, 6800 ж. *Шмидебергъ*, 2000 ж. *Кембергъ*, 2200 ж. *Мильбергъ*, при р. Ельбѣ, 2700 ж. *Торгау*, при р. Ельбѣ, 7100 ж. *Белзернъ*, при р. Ельбѣ, 2100 ж. *Преттинъ*, 1600 ж. *Шильда*, 1000 ж. *Аннабургъ*, 1500 ж. *Делиджъ*, 3400 ж. *Ейленбургъ*, при р. Мульдѣ, 4800 ж. *Виттер-*

фельдъ , 2500 ж. Дюбенъ , при р. Мульдъ ,
 2500 ж. Цёрбигъ , при р. Фюнъ , 2200 ж.
 Герцбергъ , при р. Ельшеръ , 2300 ж. Вей-
 сенфельсъ , при р. Салъ , 5700 ж. Фрейбургъ ,
 при р. Унспрушъ , 1700 ж. Росбахъ , де-
 ревня. Монастырь Рослебенъ , 1300 ж. Ла-
 уха , при р. Унспрушъ , 1200 ж. Зангерга-
 узенъ , при р. Гоннъ , 4300 ж. Кёлледа , при
 р. Лоссъ , 2000 ж. Кёзенъ , деревня , 370 ж. ,
 соловарня. Шулъпфорта , при р. Салъ.
 Наумбургъ , при р. Салъ , 9900 ж. Зейцъ ,
 при бѣломъ Ельшеръ , 9000 ж. , мануфак-
 туры. Кверфуртъ , 3100 ж. Мансфельдъ ,
 1300 ж. , замокъ. Ейсlebenъ , 6600 ж. Галле ,
 при р. Салъ , 24,000 ж. Веттинъ , при р.
 Салъ , 2800 ж. Ротенбургъ , деревня , 1000
 ж. Кеннернъ , 2200 ж. Лебеюнъ , 2000 ж.
 Штольбергъ , 2200 ж. , Графскій замокъ.
 Росла , при р. Гельмъ , 1200 ж. *Магде-
 -бургъ , при р. Ельбъ , 44,000 ж. , важное
 торговое мѣсто. Штендалъ , при р. Ухшъ ,
 5900 ж. Зальцведель , при р. Ешце , 6300
 ж. Гальберштадтъ , при р. Голцеммъ ,

16,600 ж. *Ашерслебенъ*, при рр. *Ейиъ* ж *Випперъ*, 8800 ж. *Кведлинбургъ*, при р. *Бодъ*, 12,000 ж. *Шенебекъ*, при р. *Ельбъ*, 5800 ж., соловарня, химическая фабрика. *Зальце*, 1800 ж., соловарня, нупальни въ солянистой водѣ. *Тангерминде*, 3200 ж. *Кальбе*, при р. *Салъ*, 4300 ж. *Акенъ*, при р. *Ельбъ*, 3200 ж. *Барби*, при р. *Ельбъ*, 3000 ж. *Бургъ*, при р. *Илъ*, 10,500 ж. *Ванцлебенъ*, 2700 ж. *Зегаузенъ*, 1800 ж. *Егелънъ*, 2400 ж. *Нейгальденслебенъ*, при р. *Орбъ*, 4000 ж. *Альтгалденследенъ*, деревня, фабрики, 1000 ж. *Вольмирштедтъ*, при р. *Орбъ*, 2700 ж. *Гентинъ*, при *Плауенскомъ* каналѣ, 2000 ж. *Ериховъ*, при р. *Ельбъ*, 1200 ж. *Сандау*, при р. *Ельбъ*, 1500 ж. *Цизаръ*, 1900 ж. *Лейцкау*, 1900 ж. *Гоммернъ*, при р. *Елъ*, 1400 ж. *Лобургъ*, 1600 ж. *Арнебургъ*, при р. *Ельбъ*, 1300 ж. *Калбе*, при р. *Милдъ*, 1300 ж. *Вербенъ*, при р. *Ельбъ*, 1700 ж. *Гарделегенъ*, при р. *Милдъ*, 4400 ж. *Гренингенъ*, при р. *Бодъ*, 2200 ж. *Ошерслебенъ*, при р. *Бодъ*, 3000 ж.

Веферлингенъ, при р. Аллеръ, 1400 ж. *Оотервикъ*, при р. Илзъ, 3000 ж. *Деренбургъ*, при р. Голцемиъ, 2300 ж. *Горнбургъ*, при р. Илзъ, 2400 ж. Графство *Вернигероде* ($4\frac{1}{2}$ □ м., 15,000 ж.). Городъ шого же имени, 5000 ж. *Ильзенбургъ*, 1900 ж. **Ерфуртъ*, при р. Геръ, 24,500 ж. *Тенштедтъ*, 2600 ж. *Лангензальца*, при р. Зальцъ, 6500 ж. *Миюлгаузенъ*, при р. Унструшъ, 10,000 ж. *Нордгаузенъ*, при р. Цоргъ, 10,600 ж. *Сулъ*, 6000 ж. *Шлейзингенъ*, 2400 ж. *Земтерда*, при р. Унструшъ, 2400 ж. *Гейлигенштадтъ*, при р. Лейнъ, 3800 ж. *Ельрихъ*, при р. Цоргъ, 2500 ж. *Блейхерода*, при р. Бодъ, 2000 ж.

VIII. Вестфалія. **Минстеръ*, при р. Аа, 22,000 ж. *Варендорфъ*, при р. Емсъ, 4300 ж. *Иббенбюренъ*, 1400 ж. *Штейнфуртъ*, при р. Аа, 2300 ж. *Рейна*, при р. Емсъ, 2300 ж. *Кесфельдъ*, при р. Бернелъ, 3400 ж. *Реклиннгаузенъ*, 5600 ж. **Минденъ*, при р. Везеръ, 9000 ж. *Дрибургъ*, 1700 ж., минеральныя воды. *Варбургъ*, при р. Диме-

8*

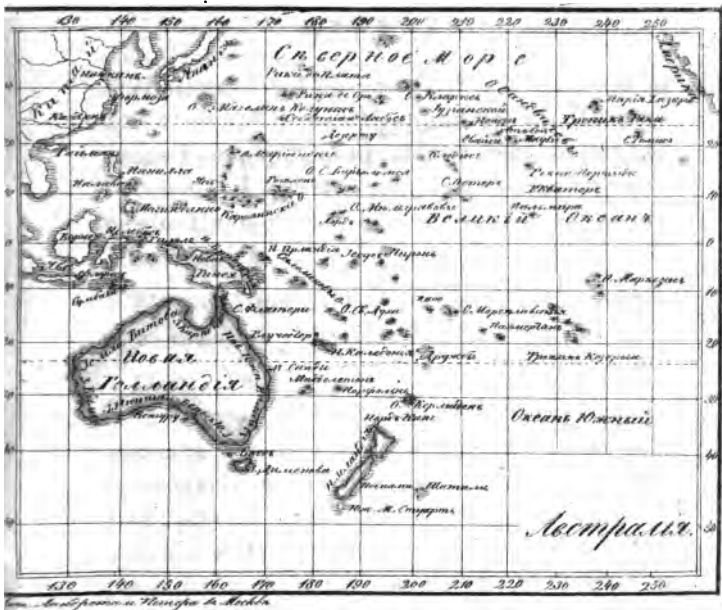
лѣ, 2300 ж. *Билефельдѣ*, 6700 ж. *Герфордѣ*, 6600 ж. *Падерборнѣ*, при р. *Падерѣ*, 6700 ж. *Ритбергѣ*, при р. *Емсѣ*, 1400 ж. *Гекстерѣ*, при р. *Везерѣ*, 2900 ж. *Петерсгагенѣ*, 1300 ж. *Галле*, 1300 ж. * *Арнсбергѣ*, при р. *Гурѣ*, 3200 ж. *Брилонѣ*, 2800 ж., рудокопство. *Гаммѣ*, при р. *Липпе*, 5100 ж. *Зигенѣ*, при р. *Зигѣ*, 4500 ж. *Изерлонѣ*, 5800 ж. *Алтена*, при р. *Леннѣ*, 3700 ж. *Люденшейдѣ*, 2000 ж. *Швельмѣ*, 3000 ж. *Дортмундѣ*, при р. *Емшерѣ*, 4500 ж. *Гаттингенѣ*, при р. *Гурѣ*, 2700 ж. *Унна*, 4100 ж. *Кенигсборнѣ*, соловарня. *Зестѣ*, 7700 ж. *Верлѣ*, 2800 ж., соловарня. *Липпштадтѣ*, при р. *Липпѣ*, 3300 ж. *Гагенѣ*, 3000 ж.

IX. *Клеве-Бергѣ*. * *Диссельдорффѣ*, при р. *Рейнѣ*, 30,400 ж. *Елберфельдѣ*, при р. *Випперѣ*, 28,500 ж. *Золингенѣ*, при р. *Випперѣ*, 3800 ж. *Барменѣ* (сѣ жителями, обитающими по *Випперской долинѣ*), 25,000 ж. *Крефельдѣ*, 17,600 ж. *Ленненѣ*, 6000 ж. *Клеве*, 7100 ж. *Везель*, при р. *Рейнѣ*, 12,100 ж.

Кайзерсвертб, 1500 ж. *Ратингенб*, 3500 ж. *Кеттвицб*, при р. Гурб, 1900 ж. *Ремшейдб*, 9500 ж. *Ессенб*, при р. Гурб, 4800 ж. *Верденб*, 2500 ж. *Гладбахб*, 1600 ж. *Раде*, предб лбсомб, 4700 ж. *Ронсдорфб*, 4500 ж. *Оденкирхенб*, 1000 ж. *Рейдтб*, 4100 ж. *Ксантенб* или *Зантенб*, 2700 ж. *Кемпенб*, 3200 ж. *Гохб*, при р. Нирсб, 3000 ж. *Емтерихб*, при р. Рейнб, 4600 ж. *Дейсбургб*, 6700 ж. *Милгеймб*, при р. Гурб, 5800 ж. *Нейсб*, при р. Ерфшб, 6600 ж. *Верденб*, при р. Гурб, 4000 ж. *Даленб*, 4600 ж. **Кельнб*, при р. Рейнб, 64,500 ж. *Боннб*, при р. Рейнб, 12,800 ж. *Милгеймб*, при р. Рейнб, 4400 ж. *Зигбургб*, при р. Зигб, 2200 ж.

Х. Нижній Рейнб. **Кобленцб*, при р. Рейнб, 16,000 ж., врбпосшь. *Вецларб*, при рр. Дилб и Ланб, 4600 ж. *Крейцнахб*, при р. Наге, 7900 ж. *Нейвидб*, при р. Рейнб, 4900 ж. *Андернахб*, при р. Рейнб, 2700 ж. *Бахарахб*, 1500 ж. *Еренбрейтштейнб*, 2300 ж. *Майенб*, при р. Нешшб,

3200 ж. *Обервезель*, 2400 ж. *Фаллендарб*,
 2400 ж. *Арвейлерб*, при р. Арб, 2900 ж.
Юлихб, при р. Гурб, 4000 ж. *Буртшейдб*,
 4700 ж. *Ешвейлерб*, 2400 ж. *Штолбергб*,
 при р. Индб, 3100 ж. *Корнелиусминстерб*,
 700 ж. *Монтжуа*, при р. Гурб, 3100 ж.
Даленб, 4500 ж. * *Ахенб*, 37,000 ж., фаб-
 рики, торговля. *Дюренб*, при р. Герб,
 5700 ж. *Ейпенб*, 10,000 ж. *Мальмеди*, 4000
 ж., важные кожевенные заводы. * *Триерб*,
 при р. Мозелб, 15,500 ж. *Сарбрикб*, при
 р. Сарб, 6500 ж. *Сарлуи*, при р. Сарб, 700
 ж. *Сарбургб*, при р. Сарб, 1600 ж. *Мер-*
цигб, 2500 ж. *Отвейлерб*, при р. Блисб,
 2600 ж.



исполнския): карнашскія горы, заключающѣ восточную Венгрію и Трансильванію

THE NEW YORK
PUBLIC LIBRARY
ASTOR LENOX AND
TILDEN FOUNDATIONS
L

А В С Т Р І Я.

Положеніе и Границы. 25° 56' — 44° 10' д. 42° 7' — 51° 4' ш. Граничишъ съ Нѣмецкими Государствами, Пруссією, Польшею, Россією, Турцією, Адриатическимъ моремъ, Церковною Обласшью, Сардинією, Швейцарією.

Почва. Гористая; плодородныя долины и равнины.

Горы. Репическіе Альпы, отдѣляющъ Ломбардію отъ Швейцаріи и распространяющъ по Тиролю; Норическія Альпы, проходящъ чрезъ Каринтію, Зальцбургъ, Штирію и Австрію до Венгріи; Карпійскія и Юлійскія А. — чрезъ Иллирію; Динарскія А. въ Далмаціи; Судетскія горы, простирающъ по Богеміи (въ Зап. Богемскій лѣсъ, въ Сѣв. Рудныя горы, въ Сѣв.-Восш. Изерскія горы, въ Восш. Исполинскія). Карпатскія горы, заключающъ восточную Венгрію и Трансильванію

Рѣки. Дунай, изъ Виршемберга (сб Иинонб, Траунонб, Енсомб, Рабомб, Савою и проч.); Днѣсрѣ, изъ Карпашскихъ горб; Висла, изъ Силезіи; Одерѣ, Эльба, Эчь, По, Рейнб.

Прибрежныя рѣки. Бренша, Піава, Талиаменто, Изонцо и проч.

Озера. Плашенское и Нейзидлерское въ Венгріи; Лаго-Маджіоре, Луганское, Комо и Гарда въ Италіи; Циркницское озеро въ Иллирии и проч.

Каналы. Францовъ каналъ въ Венгріи (соединяетъ Дунай сб Тейсомб); Нейшшедшснй каналъ (отъ Вѣны до Нейшшадша); Naviglio grande (Лаго-Маджіоре сб По) и проч.

Климатъ. Въ южныхъ странахъ ясный, теплый и сухой; въ сѣверныхъ — весьма непостоянный, однако большею частью здоровый.

Естественныя произведенія. Рудокопство ни въ какомъ Европейскомъ государствѣ

шапъ не значительна, какъ въ Австріи, Золото и серебро (преимущественно въ Трансильваніи и Венгріи), мѣдь, олово (въ Богеміи), свинецъ, ртуть, желѣзо, соль, каменный уголь и проч. Великое богатство въ хлѣбѣ, шелушныхъ плодахъ, винѣ, шабакѣ, льнѣ, коноплѣ, хмѣлѣ, южныхъ плодахъ и лѣсѣ. Прекрасныя и крѣпкія лошади, рогатый скотъ, овцы, дичь, пчелы, шелковые черви и проч.

Промышленность. Замѣчательнѣе всего выдѣлываніе льна, шерсти, хлопчатой бумаги и шелку. Превосходные мешаллическіе шовары, стекло, кожа, фарфоръ, вѣсы, музыкальные инструменты и проч.

Торговля. Внутренняя транзитная и экспедиціонная торговля важна; менѣе значительна морская торговля. Больныя гавани сушь: Триестъ и Венеція. Важны для береговой торговли: Фіуме, Рагуза, Цара, Карлопаго, Ровиньо и Капо д'Истрия. — Главныя внутренніе торговые города сушь: Вѣна, Прага, Брюннъ, Пештъ

Лембергъ, Броди, Миланъ, Бресція, Бошценъ, Бергамо, Кроншадтъ, Семлинъ и Дебречинъ. Вывозимые шовары: вино, шелъ, шабанъ, лѣсъ, рогатый скотъ, шершяные, хлопчашо-бумажные и шелковые шовары, кожа, сшелко и проч. Привозимые: невыдѣланная шерсть, хлопчашая бумага, колоніальные шовары и проч.

Деньги. Золотыя: 1 червонецъ = 288, а Кремницкій = $288\frac{1}{6}$ к. с., Суверендоръ = $831\frac{2}{3}$ к. с. Серебряныя: 1 шалеръ = 130 к. с., 1 гульденъ = 60 крейцерамъ по 4 феннингамъ = 65 к. с. *Мѣры.* 14 $\frac{6}{7}$ миль = 15 геогр., 100 фушовъ Австрійскихъ = 120 ф. Рус., 100 мешценъ = 136 $\frac{1}{2}$ Рус. чешверикамъ.

Число жителей. Около 34 мил., изъ коихъ въ Нѣмецкихъ провинціяхъ слишномъ 10 $\frac{1}{2}$ мил. челов.

Вѣра. Каѳолическая.

Науки и Искусства. Литературный кругъ въ Вѣнѣ и Прагѣ всего значитель-

нѣ. Музыка есть господствующее искусство.

Образъ правленія. Монархическій неограниченный; въ Венгрии и Трансильваніи (Государственными Депутатами) Монархическій ограниченный. Императоръ: Францъ I. (Иосифъ Карлъ), род. 12 Февраля, 1768.

Государственные доходы. Почши 84 мил. Конв. шалеровъ.

Военная сила. Въ мирное время 270,000 чел., въ военное — болѣе, чѣмъ вдвое. Союзнаго войска 94,822 чел.

Морская сила. 3 Линейныхъ корабля, 5 Фрегатовъ и проч.

Величина. 12,152 □ м., изъ коихъ въ Нѣмецкихъ земляхъ (№ I., II., III., VI., VII., VIII.) 3578 □ м.

Раздѣленіе. I. Ерцъ-Герцогство Австрія, 1. Австрія ниже Енса. — *Вѣна*, 320,000 ж., главный и шлоичный городъ; шорговля и фабрики всякаго рода, Университетъ и

многіе другіе Ияшишушы. Императорскіе замки: Шёнбруннъ и Лаксенбургъ. *Баденъ*, 2600 ж., минеральныя воды. *Нейштадтъ* (Вѣнскій Нейштадтъ), 11,000 ж., фабрики, каналъ. *Кремъ*, 3700 ж. *Гаймбургъ*, 3000 ж., шабачныя фабрики. *Ебергассингъ*, деревня, лишейный заводъ. *Сенъ-Пѣлтенъ*, 4400 ж. 2. Австрія выше Енса, *Линцъ*, 20,600 ж., шерстяныя фабрики. *Штейеръ*, 10,000 ж., металлическія и шерстяныя фабрики. *Енсъ*, 3000 ж., шпаніе. *Ишелъ*, мѣсечво, 1800 ж. и *Галльштадтъ*, мѣсечво, 1000 ж., вывариваніе соли. *Редъ*, 2800 ж., шпаніе. *Браунау*, 2000 ж. *Зальцбургъ*, 13,600 ж., шорговля. *Галлейнъ* или *Галле*, 6000 ж., соляныя заводы.

II. Герцогство Шширія. *Грецъ*, 40,000 ж., Университетъ; фабрики и шорговля. *Брукъ*, 1500 ж. *Маріацелль*, при р. Зальцъ, 800 ж., богомольня. *Леобенъ*, при р. Муръ, 2800 ж. *Марбургъ*, при р. Дравъ, 4500 ж. *Цилли*, 1600 ж.

III. Королевство Иллирія. Оно состо-
итъ изъ 1) Губерни Лайбахской (а. Гер-
цогство Каринсія; в. Герцогство Край-
на) и 2) Губерни Триестской. — *Лайбахъ*,
12,000 ж., торговля. *Клагентфуртъ*, 10,000
ж. *Виллахъ*, 4600 ж. *Идрія*, 4200 ж. *Три-
естъ*, 46,000 ж., вольная гавань, торговля
и фабрики. *Капо-д'Истрія*, 6000 ж., га-
вань. *Ровиньо*, 9600 ж., гавань. *Герцъ*, при
р. Изонцо, 9100 ж. *Пирано*, 6600 ж., га-
вань, винодѣліе и добываніе масла. *Динь-
яно*, 5700 ж., винодѣліе. Область *Албона*
и острова: *Велья* ($4\frac{1}{2}$ □ м., 11,000 ж.) и
Керзо (5 □ м., 14,000 ж.) не принадле-
жашъ Германіи.

IV. Королевство Далмація. *Цара*, на
островѣ, 6400 ж., гавань. *Зебенико*, при р.
Неркъ, 3500 ж., гавань. Острова: *Арбе*
($1\frac{1}{2}$ □ м.), морская соль, скѣшоводство;
Паго (6 □ м.), наменный уголь, соль;
Гросса. *Спалатро*, 7500 ж., гавань. *Ма-
чарска*, 1700 ж. гавань. Острова: *Брацца*

(8 □ м., 10,000 ж.), *Лезина* (9½ □ м., 8000 ж.), *Лисса* (3 □ м.), вино, масло, ловля сарделей. *Рагуза*, 12,000 ж., судоходство и морская торговля. Острова: *Курцола* (8 □ м., 6200 ж.); *Меледа* (3 □ м.); *Лягоста* (¼ □ м., 1200 ж.); *Каттаро*, 2200 ж., вѣрбосшь, прекрасная гавань. Область *Поглицца*, 18 □ м., 15,000 ж. съ собственнымъ Правленіемъ.

V. Ломбардо-Венеціанское Королевство (852 □ м., 4,450,000 ж.). I Миланская Губернія съ 9 * означенными Делегационами.

* *Миланъ*, при р. Олонъ, 140,000 ж., мѣстопробываніе Вице-Короля, замѣчательнъ по своимъ фабрикамъ и торговлѣ.

Монца, при р. Ламбро, 6000 ж. *Содріо*,

при р. Адаъ, 3300 ж. *Кіавенна* или *Клеветъ*,

при р. Меръ, 3200 ж. * *Павія*, при р. Ти-

чинъ, 23,000 ж., Университетъ. * *Комо*,

при озерѣ того же имени, 8000 ж. *Варезе*,

7000 ж. * *Кремона*, при р. По, 28,000 ж.

* *Лоди*, при р. Адаъ, 18,000 ж. * *Мантуа*,

26,000 ж. *Бресція*, 36,000 ж. * *Бергамо*, 23,800 ж., ярмарки. *Кодоньо*, 8100 ж. *Тревильо*, 6200 ж. *Кіари*, при р. Оліо, 8500 ж. Венеціянская Губерня съ 7 Делегационнами. * *Венеція*, 114,000 ж., вольная гавань. * *Падуа*, при Бакхиліоне, 35,000 ж., Университетъ. *Эсте*, при Бакхиліоне, 7500 ж. *Монтаньяна*, при Фіумичелло, 9000 ж. * *Виченца*, при Бакхиліоне, 30,000 ж. *Монтелло*, 3000 ж. * *Тревизо*, при р. Силъ, 16,000 ж. *Бассано*, при р. Бреншъ, 10,000 ж. * *Беллуно*, при р. Пиавъ, 8500 ж. *Фельтръ*, 5000 ж. *Ровиго* (Делегационъ Полезице), при каналъ Адіжешто, 7400 ж. *Адриа*, при одномъ каналъ рѣки По, 10,000 ж. * *Верона*, при р. Эчъ, 55,000 ж. *Удино*, 18,000 ж. *Кампо-Форміо*, деревня.

V. Графство Тироль. *Инспрукъ*, 11,000 ж. *Галль*, при р. Иннъ, 4500 ж., соляные заводы. *Бриксенъ*, при р. Ейзахъ, 4000 ж., спедиціонная торговля. *Триентъ*, 14,500 ж., торговля, винодѣліе. *Ботценъ*, при р. Ейзахъ, 8100 ж., торговля, ярмарки. *Ро-*

вередо, при р. Эчѣ, 12,000 ж. *Рива*, 3500 ж. *Имстѣ*, 3000 ж. рудокопство, ванарейни. *Швацѣ*, при р. Иннѣ, 4000 ж. *Брегенцѣ*, 2500 ж. *Фельдкирхѣ*, 1100 ж., лѣсные повары. *Гогенелсѣ*, 2100 ж., минеральныя воды.

VII. Королевство Богемія. *Прага*, при р. Молдавѣ, 120,000 ж., замѣчается по своей торговлѣ, фабринамъ и учебнымъ заведеніямъ. *Шланѣ*, 3300 ж., шваніе. *Раконицѣ*, 2000 ж., желѣзные рудники. *Бераунѣ*, 2000 ж., каменный уголь, мраморъ. *Пизекѣ*, при р. Вошавѣ, 4800 ж., шваніе. *Таборѣ*, 3800 ж. *Нейгаусѣ*, 5200 ж., шваніе. *Коллинѣ*, при р. Ельбѣ, 4500 ж. *Джаслау*, 2600 ж. *Хрудимѣ*, 5400 ж. *Ландскронѣ*, 2800 ж., бѣлильня. *Гитчинѣ*, 3000 ж. *Гогенельбѣ*, при подошвѣ Исполинскихъ горъ, 4000 ж., рудокопство. *Траутенау*, 2500 ж. *Зацѣ*, при р. Егерѣ, 4400 ж. *Брюксѣ*, при р. Билѣ, 2300 ж., горьная соль. *Зедлицѣ*, дер., горьная соль. *Коммотау*, 3500 ж. *Лейтомишль*, 4800 ж. *Билинѣ*, 1800 ж.,

горная соль. *Куттенбергъ*, 8000 ж., рудо-
 вопшво. *Пильзенъ*, 7700 ж. *Тепель*, 1600
 ж. *Будвейсъ*, 6000 ж. *Карлсбадъ*, при рр.
Тепель и *Егеръ*, 2500 ж., минеральныя
 воды. *Егеръ*, 9500 ж., минеральныя воды.
Теплицъ, 3000 ж. *Мариенбадъ*, 1000 ж.
Иоакимсталъ, 6800 ж., рудонопшво. *Лейт-
 мерциъ*, при р. *Ельбъ*, 4000 ж., винодѣ-
 ліе. *Петерсвальде*, 1800 ж. *Ауссигъ*, 1400
 ж. *Ловозицъ*, при р. *Ельбъ*, 800 ж. *Юнгъ-
 Бунцлау*, при р. *Изеръ*, 4200 ж. *Рейхен-
 бергъ*, при р. *Нейсе*, 10,000 ж., послѣ Пра-
 ги важнѣйшее фабричное мѣсто. *Мель-
 никъ*, 1200 ж., винодѣліе. *Фридландъ*, 2500
 ж. *Рейхштадтъ*, 1900 ж., замокъ. *Кѣниг-
 грецъ*, 6000 ж. *Рейхенау*, 3300 ж. *Браунау*,
 2800 ж. *Будвейсъ*, при р. *Молдавъ*, 6800
 ж. *Пилзенъ*, при р. *Бераунъ*, 7700 ж.

VIII. Графшво Моравія съ Австрій-
 скою Силезією. *Олмюцъ*, 15,000 ж., Уни-
 верситетъ, торговля. *Брюннъ*, 36,000 ж.,
 фабрики и торговля. *Иглау*, 14,000 ж.,
 шваніе. *Аустерлицъ*, 2200 ж. *Николь-*

сбургъ, 8000 ж. *Цнаимъ*, 5100 ж. *Фулнекъ*, 3000 ж., шпаніе. *Троппау*, 12,500 ж., фабрики. *Егерндорфъ*, 5500 ж. *Тешенъ*, при р. *Елзъ*, 6600 ж., ружейныя и суконныя фабрики. *Фридекъ*, 3700 ж.

IX. Королевство Галиція и Лодомирія съ Буковиною (ш. е. дубовымъ лѣсомъ) на 19 округовъ. *Кенти*, 3200 ж., дорога въ Венгрію. *Бохнія*, 5600 ж., Горное Правленіе. *Біала*, 3600 ж., сукно, холстъ. *Виличка*, 3500 ж., намено-соляной заводъ. *Тарновъ*, при р. *Дунаецъ*, 500 ж. *Красновъ*, 5000 ж. *Першелизлъ*, при р. *Санъ*, 8000 ж., Горная крѣпость. *Ярославъ*, при р. *Санъ* 9000 ж., торговля. *Самборъ*, при р. *Днѣстръ*, 9000 ж., соловарня. *Лембергъ*, при р. *Пелшевъ*, 54,000 ж., Университетъ, ярмарки, вшорый торговый городъ. *Броды*, 20,000 ж., первый торговый городъ въ Галиціи. *Бускъ*, при р. *Бугъ*, 3000 ж. *Тарнополь*, при р. *Середъ*, 10,600 ж. *Галичь*, при р. *Днѣстръ*, 2000 ж., соловарни. *Коломея*, при р. *Прущъ*, 7000 ж. *Черновицъ*, 7200 ж., торговля.

Сучава, при р. того же имени 5300 ж., винодѣліе, спедиціонная шорговля.

Х. Королевство Венгрія съ Королевствами Славонією и Кроацією. А. І. Нижняя Венгрія, на западѣ съ двумя округами, по сю и по ту сторону рѣки Дуная. *Пресбургѣ*, при р. Дунаѣ, 36,500 ж., спедиціонная шорговля, винодѣліе. *Турнау*, 5800 ж. Великій Дунайскій островъ *Шютѣ*, отъ Пресбурга до Коморна. *Гранѣ*, при р. Дунаѣ, 6100 ж., винодѣліе. *Шемницѣ*, 17,000 ж., рудокопство. *Пестѣ*, при р. Дунаѣ, 62,000 ж., Университетъ, ярмарка, средоточіе шорговли. *Офенѣ* иль *Буда*, при р. Дунаѣ, 32,000 ж., крѣпость, минеральныя воды, винодѣліе *Вайценѣ*, при р. Дунаѣ, 10,000 ж. *Кеджкетѣ*, мѣсечко, 32,000 ж., мыло, вино. *Солборѣ*, 20,000 ж. *Марія-Терезіенштадтѣ*, 40,000 ж., вино, плоды, сношоводство. *Баія*, при рукавѣ р. Дуная, 11,000 ж. *Нейзацѣ*, при р. Дунаѣ, 17,000 ж., шорговля, вино. *Нейзоль*, при р. Гранѣ, 10,000 ж., рудокоп-

ство. *Альтзоль*, при р. Гранѣ, 1500 ж. *Кремницѣ*, 10,000 ж., золотые и серебряные рудники, монета. *Кёнигсбергѣ*, при р. Гранѣ, 3800 ж., спельянные заводы. *Визельбургѣ*, 3000 ж. *Рабѣ*, при рр. Рабѣ и Дунаѣ, 14,000 ж., винодѣліе. *Коморнѣ*, при впаденіи рр. Вага и Нейшры въ Дунай, на островѣ Шюшѣ, 17,300 ж., крѣпость, торговля. *Штулвейсенбургѣ*, при р. Зарицѣ, 16,000 ж., сукно, фланель, винодѣліе. *Фюнфкирхенѣ*, при Янобсберге, 11,500 ж., вино, шабанѣ. *Еденбургѣ*, 12,000 ж., вино, плоды, хлѣбѣ, фабрики. 2. Верхняя Венгрія, на восходѣ съ 2 округами, по сю и по ту сторону р. Тейса. *Ерлау*, при р. Ерлау, 17,000 ж., винодѣліе. *Мискольджѣ*, 21,000 ж., винодѣліе. *Токай*, торговое мѣстечко, при р. Тейсѣ, предѣ Нарпашскими горами. *Гедліа*, 4200 ж., винодѣліе. *Мункаджѣ*, мѣстечко, при р. Лашорцѣ, 5000 ж., селишра, квасцы. *Шмелницѣ*, 5500 ж., серебряные и мѣдные рудники. *Еперешѣ*, при р. Ториссѣ, 9000 ж.,

сѣрные воды. *Бартфельдъ*, при р. Таполи, 4600 ж., минеральныя воды. *Розенау*, при р. Саю, 5000 ж., мѣдные и желѣзные рудники. *Добшау*, 4000 ж. *Кашау*, при р. Гернашѣ, 11,000 ж. *Сигетъ*, мѣсечно, при р. Тейсѣ, 10,000 ж. *Сатмаръ*, при р. Самосѣ, 12,000 ж. *Сеггетинъ*, при р. Тейсѣ, 32,000 ж., крѣпость, торговля по р. Дунаю. *Вашаргели*, мѣсечно, 25,000 ж. *Темесваръ*, при р. Темесѣ, 12,000 ж., крѣпость, торговля. *Вершецъ*, 16,000 ж. *Мако*, при р. Марошѣ, 9200 ж. *Гросвардейнъ*, при р. Кересѣ, 15,500 ж., шеплицы. *Деббертчинъ*, 42,000 ж., цвѣшущая торговля и фабрики. В. Славонія. *Ессекъ*, при р. Дунаѣ, 9500 ж., крѣпость; торговля скотомъ, ножею, хлѣбомъ. *Поджел*, 4100 ж. 2. Сирмія: *Вуковаръ*; при р. Дунаѣ, 5700 ж. С. Кроація. *Аграмъ*, при р. Савѣ, 17,000 ж., главный городъ. *Варашдинъ*, при р. Дравѣ, 4500 ж., минеральныя воды. *Карлштадтъ*, при р. Кульпѣ, 3200 ж.

Фіуме, 7600 ж., вольная гавань. *Порто-Ре*, 1000 ж., гавань. *Буккари*, 1800 ж., гавань.

VI. Семиградское Великое Княжесство.

1. Земля Венгровъ *Клаузенбургъ*, при р. Самошъ, 18,000 ж., сунно, фаянсв. *Карлсбургъ*, при р. Марошъ, 6000 ж., крѣпость.
2. Земля Савсонцевъ. *Германштадтъ*, при р. Цубинъ, 16,000 ж., винодѣліе, торговля. *Кронштадтъ*, 30,000 ж., замѣчательнѣйшій по фабрикамъ и торговлѣ городъ въ Семиградскомъ Великомъ Княжествѣ.
3. Земля Сценлеровъ. *Маросъ-Вазаргели*, при р. Марошъ, 5000 ж.

VII. Военныя Границы. 1. *Банатская* или *Венгерская* граница. *Панцова*, при устьѣ р. Темеса, 9000 ж. *Мегадія*, 1400 ж., возлѣ него Геркулесовы шеплицы при р. Чернѣ. 2. Славонская. *Карловицъ*, при р. Дунаѣ, 5800 ж. *Семлинъ*, при р. Дунаѣ, 8300 ж. *Петервардейнъ*, при р. Дунаѣ, 3800 ж., крѣпость. Старая и новая *Гради-ска*, первая крѣпость. 3. Кроашская. *Сени*, 3600 ж., гавань. *Карлопаго*, 800 ж. *Белло-*

варѣ, 1200 ж., вѣрѣпосѣ. *Петринія*, при р.; *Кульѣ*, 3100 ж. 4. Трансильванская: *Кеджи-Базаргели*, 5000 ж.

КОРОЛЕВСТВО БАВАРІЯ.

Почва. плодородна; мануфактуры (сукно, холстѣ, кожа, сѣкло, пиво, масло и проч.) цѣвшушѣ въ Аугсбургѣ, Нюрнбергѣ, Фиршѣ, Ерлангенѣ, Швабахѣ, Гофѣ, Минхенѣ и проч. *Вывозимые товары* преимущественно состояшѣ во хлѣбѣ, лѣсѣ, плодахѣ, пивѣ, винѣ, шабакѣ, хлопчаточашо-бумажныхѣ шоварахѣ, Нюрнбергскихѣ шоварахѣ, горныхѣ произведеніяхѣ. *Число жителей.* 3,800,000 чел. *Образѣ Правленія:* Монархическій ограниченный. *Король Людвигѣ 1.* (Нарлѣ Августѣ), род. 25 Августша 1786 года. *Государственные доходы:* слишномѣ 20 мил. конв. шалеровѣ. *Союзнаго войска* 36,8000 чел. *Величина:* 1477 □ м. *Раздѣленіе.* 1. Изарскій округѣ: *Минхенѣ*, при р. Изарѣ, 92,000 ж.,

главный и споличный городъ; Универсишешъ и многія другія учебныя заведевія; фабрики, Королевскіе замки: *Нимфенбургъ* и *Шлейсгеймъ*. *Фаффенгофенъ*, 1800 ж., пиво. *Вейлгеймъ*, 1900 ж., лѣсные шовары. *Ландсбергъ*, при р. *Лехъ*, 2800 ж., увеселишельный замокъ. *Тегернзе*, дер. *Розенгеймъ*, при р. *Иннъ*, 19000 ж., соловарня. *Траунштейнъ*, 3300 ж. *Ландсгутъ*, 8600 ж. *Берхтесгаденъ*, 3000 ж. *Рейнхенгалль*, при р. *Салъ*, 2700 ж., соловарня.

2. Подъ-Дунайскій округъ. *Пассау*, при рр. *Дунаѣ*, *Ильцѣ* и *Иннѣ*, 10,400 ж. *Штраубингъ*, при р. *Дунаѣ*, 7500 ж. *Гафнерцелль*, или *Оберцелль*, шорговое мѣстечко, 2400 ж. *Ландау*, при р. *Изарѣ*, 1500 ж.

3. Регенскій округъ: *Регенбургъ*, при р. *Дунаѣ*, 26,400 ж., шорговля. *Штадтъ-амъ-Гофъ*, при р. *Дунаѣ*, 1800 ж. *Амбергъ*, при р. *Фильсѣ*, 8000 ж. *Ингольштадтъ*, при р. *Дунаѣ*, 8000 ж. *Келгеймъ*, при рр. *Дунаѣ* и *Альшмюль*, 1800 ж., судоходство. *Сульцбахъ*, при р.

Сульцбахъ , 3700 ж. 4. Верхне-Майнскій округъ: *Байретъ* , при красномъ Майнѣ , 14,000 ж. *Гѳфъ* , при р. Салъ , 8000 ж. *Бамбергъ* , при р. Регницѣ , 20,600 ж. *Форхгеймъ* , при рр. Регницѣ и Визеншѣ , 34,00 ж. *Кульмбахъ* , при бѣломъ Майнѣ , 4000 ж. *Вунзидель* , при р. Рослѣ , 3000 ж. *Кронахъ* , 3200 ж. 5. Рецашскій округъ. *Ансбахъ* , при р. Рецашѣ , 16,800 ж. *Ротъ* , при р. *Редницѣ* , 2400 ж. *Нейштадтъ* , при р. Айшѣ , 3000 ж. *Ротенбургъ* , при р. Тауберѣ , 6000 ж. *Динкельсбиль* , при р. Ворницѣ , 5800 ж. *Виндсгеймъ* , при р. *Айшѣ* , 4400 ж. *Нёрдлингенъ* , при р. Егерѣ , 6000 ж. *Вейсенбургъ* , 4000 ж. *Ерлангенъ* , при р. Регницѣ , 11,600 ж. , фабрики. *Нюрнбергъ* , при р. Регницѣ , 41,000 ж. , фабрики. *Швабахъ* , при р. того же имени , 9600 ж. фабрики. *Нёрдлингенъ* , 6000 ж. *Фиртъ* , при р. Регницѣ , 16,800 ж. , фабрики и торговля. 6. Верхне - Дунайскій округъ: *Нейбургъ* , при р. Дунаѣ , 7000 ж. *Аугсбургъ* , при р. Лехѣ , 35,000 ж. , торговля , многія фабрики.

ки. *Кемптенъ* при р. *Иллеръ*, 6200 ж.,
 шпаніе. *Фюсенъ* при р. *Лехъ*, 2000 ж.
Швабминхенъ, на *Лехскомъ* полѣ, 2500 ж.
Диллингенъ, при р. *Дунаѣ*, 3600 ж. *Фрид-*
бергъ, при р. *Ахъ*, 2300 ж. *Гехнштетъ*,
 при р. *Дунаѣ*, 2300 ж. *Лавингенъ*, 2700 ж.
Донаувертъ, 2700 ж., хмѣль, плоды и проч.
Кауфбейренъ, при р. *Версахъ*, 4400 ж.
Линдау, на 3 островахъ *Боденскаго* озера,
 3800 ж. *Меммингенъ*, при р. *Ахъ*, 8000 ж.
 7. Подъ-Майнскій округъ. *Вирцбургъ*, на
Майнской долины, 22,000 ж., Универси-
 тетъ и другіе превосходные Инстѣтуты;
 фабрики. *Карлштадтъ*, при р. *Май-*
нъ, 2800 ж. *Катцингенъ*, при р. *Майнъ*,
 4500 ж. *Орбъ*, при подотвѣ *Шнессарша*,
 3600 ж., соловарня. *Швейнфуртъ*, при р.
Майнъ. 7400 ж. *Ашафенбургъ*, при рр.
Майнъ и *Ашафъ*, 6600 ж. 3. *Рейнскій*
 округъ. *Цвейбриккенъ*, при р. *Ербахъ*, 7200
 ж. *Шпейеръ*, при р. *Рейнъ*. 3200 ж. *Лан-*
дау, при р. *Квейхъ*, 5700 ж. *Нейштадтъ*,
 при р. *Гардъ*, 5000 ж. *Кайзерслаутернъ*,

4500 ж. *Оттербергъ*, 2000 ж. *Гомбургъ*,
2800 ж. *Бергцабернъ*, 2300 ж., винодѣліе.
Диркгеймъ, при р. *Гардъ*, 5000 ж. *Пирта-*
зенцъ, 5000 ж.

КОРОЛЕВСТВО ВИРТЕМБЕРГЪ.

Плодородная почва доставляешъ изъ
всѣхъ шрехъ царствъ природы богашья
произведенія. *Промышленность* вообще
значительна; первое мѣсто занимаешъ
выдѣлываніе льна и шабану. *Вывозимые*
товары: хлѣбъ, лѣсные товары, шерсть,
скотъ, масло, бѣллы, селифра и проч.
Число жителей: 1,556,100. *Образъ правленія*:
Монархическій ограниченный. *Король*
Вильгельмъ I, род. 27 Сент. 1781 г. *Госу-*
дарственные доходы: слишкомъ 6 мил.
шалеровъ. *Союзнаго войска* 13,955 челов.
Величина: 359 □ м. *Раздѣленіе*: Некарскій
округъ: *Штутгардъ*, при р. *Незенбахъ*,
34,000 ж., главный и сполчный городъ.
Лудвигсбургъ, 9600 ж. *Каннштадтъ*, 3700.

Еслингенъ при р. Некаръ, 6300 ж. *Гейл-
 броннъ*, при р. Некаръ, 8600 ж. *Вейнсбергъ*,
 при р. Сульмъ, 1800 ж. *Лауфенъ*, при р.
 Некаръ. 3600 ж. 2. Шварцвальденскій ок-
 ругъ: *Рейтлингенъ*, при р. Ехацъ, 10,000 ж.
Ротвейлъ, при р. Некаръ, 3300 ж. *Тут-
 лингенъ*, при р. Дунаъ, 4300 ж. *Пфуллин-
 генъ*, при р. Ехацъ. 3400 ж. *Метцингенъ*,
 мѣст., 3600 ж. *Ниртингенъ*, при р. Нека-
 ръ, 3800 ж. *Балингенъ*, при р. Еяхъ, 3100
 ж. *Роттенбургъ*, при р. Некаръ, 5800 ж.
Есингенъ, 5200 ж. *Тибингенъ*, при р. Не-
 каръ 8300 ж., Университетъ. *Сульцъ*, при
 р. Некаръ, 2300 ж. *Кальвъ*, при р. Наголь-
 дъ, 4000 ж. *Фрейденштадтъ*, 3200 ж. *Ураъхъ*,
 при р. Ермсъ, 2900 ж. 3. Яксшскій ок-
 ругъ. *Ельвангенъ*, при р. Яксшъ. 2800 ж.
Гминдъ, при р. Ремсъ, 5600 ж. *Мергент-
 геймъ*, при р. Тауберъ, 2600 ж. *Ааленъ*,
 при р. Нохеръ, 2700 ж. *Шорндорфъ*, при р.
 Ремсъ, 3700 ж. *Гейденгеймъ*, при р. Брен-
 цъ, 2300 ж. 4. Дунайскій округъ. *Ульмъ*,
 при рр. Блавъ и Дунаъ, 14,500 ж., фабрики

и шорговля. *Биберахъ*, при р. *Рисъ* 4700 ж. *Геппингенъ*, при р. *Фильзъ*, 4700 ж. *Гейслингенъ*, при подошвѣ *Альповъ*, 2600 ж. *Егингенъ*, при р. *Дунаъ*, 2700 ж. *Равенсбургъ*, 3800 ж. *Кирхгеймъ*, при р. *Лаушеръ*, 4500 ж. *Гогенштауфенъ*, 1000 ж., развалины замка того же имени. *Тетнанъ*, 1800 ж., вино и плоды. *Вангенъ*, 1300 ж.

ВЕЛИКОЕ ГЕРЦОГСТВО ВАДЕНЪ.

Почва плодородна и превосходно обработана. Много съеся хлѣба; плоды, шабакъ, рѣпное сѣмя, конопля, вино и проч. *Число жителей*: 1,230,000 ж. *Образъ правленія*: Монархическій ограниченный. *Великій Герцогъ* *Леопольдъ* (*Карлъ Фридрихъ*) род. 27 Авг. 1790. *Государственные доходы*: около 6,200,000 шалер. *Союзаго войска*: 10,000 чел. *Величина*: 279 □ м. *Раздѣленіе*: 1. *Мургскій* и *Финцвій округи*: *Карлсруэ*, 20,000 ж., главный и шюличный городъ. *Дурлахъ*, при р.

ФинцѢ, 4400 ж. *Брухзалъ*, при р. ЗальцбахѢ, 6700 ж. *ФорцгеймѢ*, при р. ЕнсѢ, 6400 ж. *ЕтлингенѢ*, при АлбѢ, 3000 ж. *БреттенѢ*, при р. ЗальцбахѢ, 3000 ж. *РаштадтѢ*, при р. МургѢ, 5000 ж. *БаденѢ*, 4200 ж., теплыя ключи. 2. Озерный округъ: *КонстанцѢ* или *КостницѢ*, при Боденскомъ озерѢ, 5500 ж. *ВиллингенѢ*, при р. БригахѢ, 3500 ж. *ДонаушингенѢ*, 3600 ж. *ГейзингенѢ*, при р. ДунаѢ, 1200 ж. *НейштадтѢ*, при р. ВутахѢ, 1400 ж. *МёрсбургѢ*, при Боденскомъ озерѢ, 1500 ж. *ИберлингенѢ*, при Боденскомъ озерѢ, 2800 ж. 3. Трейзамскій округъ: *ФрейбургѢ*, при р. ТрейзамѢ, 17,400 ж., Университетъ, Фабрики. *БрейзахѢ* или старый *БрейзахѢ*, при р. РейнѢ, 3000 ж. *МильгеймѢ*, 2000 ж. *ВальдкирхѢ*, при р. ЕльцахѢ, 2200 ж. *КенцингенѢ*, при р. ЕльцѢ, 2500 ж. *ШтауффенѢ*, 1800 ж. *ЕйхштеттенѢ*, 2500 ж. *БаденвейлерѢ*, теплыя ключи, дер. *ЛеррахѢ*, при ВизенѢ, 2300 ж. 4. Квинцигскій округъ: *ОффенбургѢ*, при р. КвинцигѢ, 3500

ж. *Кель*, при р. *Рейнъ*, 1500 ж. *Ларъ*, при р. *Шушперъ*, 5800 ж. *Еттенгеймъ*, при р. *Ешшенбахъ*, 2500 ж. *Целль*, при р. *Гармерсбахъ*, 1200 ж., *Промышленность*. *Гаслахъ*, при р. *Кинцигъ*, 1600 ж. 5. *Некарский округъ*: *Маннгеймъ*, при рр. *Рейнъ* и *Ненаръ*, 22,000 ж., *Промышленность*, *Судоходство*. *Гейдельбергъ*, при р. *Ненаръ*, 11,500 ж., *Университетъ*. *Швецингенъ*, 2400 ж. *Некаргеминде*, при рр. *Ненаръ* и *Ельзенцъ*, 2000 ж. *Филипсбургъ*, при р. *Рейнъ*, 1300 ж. *Ебербахъ*, при р. *Ненаръ*, 3000 ж. *Ладенбургъ*, при р. *Ненаръ*, 2200 ж. *Вейнгеймъ*, 4700 ж. *Мосбахъ*, при р. *Ельцбахъ*, 2400 ж. 6. *Майнский и Тауберский округи*: *Вертгеймъ*, при рр. *Майнъ* и *Тауберъ*, 4600 ж. *Фрейденбергъ*, при р. *Майнъ*, 2400 ж. *Бишофсгеймъ*, при р. *Тауберъ*, 2300 ж. *Бухенъ*, при р. *Морнъ*, 2400 ж.

КОРОЛЕВСТВО САКСОНІЯ.

Саксонія, не смотря на ея гористое по-
 ложеніе, превосходно обрабошана; винодѣ-
 ліе, плоды и хлѣбъ всякаго рода. Замѣча-
 шельны Саксонскіе хлопчашо-бумажные,
 шерстяные и льняные шовары, кружева
 и нишки и ш. д. *Число жителей:* 1,450,000
 чел. *Образъ правленія:* Монархическій
 ограниченный. *Король* Аншонъ I. (Кле-
 менсъ Θεодоръ), род. 27 Дек. 1755. *Со-
 царствующій Принцъ:* Фридерикъ Августъ,
 род. 18 Маія, 1797. *Государственные дохо-
 ды:* $7\frac{1}{2}$ мил. конв. шал. *Союзное войско*
 состоишь изъ 12,000 чел. *Величина:* 278 □
 м. *Раздѣленіе:* Мейсенскій округъ. *Дрез-
 денъ*, при р. Ельбѣ, 76,000 ж., главный
 и споличный городъ; заведенія для по-
 вуссшвъ, шорговля. *Тарандъ*, 900 ж. *Мей-
 сенъ*, при р. Ельбѣ, 5000 ж. *Пирна*, при р.
 Ельбѣ, 4600 ж. *Гроссенгайнъ*, при р. Рѣ-
 дерѣ, 4500 ж. *Ошацъ*, 3800 ж. *Шандау*,
 при р. Ельбѣ, 1000 ж. *Кѣнигштейнъ*, при

р. Ельбѣ 1400 ж. 2. Лейпцигскій округъ: *Лейпцигъ*, при р. Ельшерѣ, 42,000 ж., Университетъ, ярмарки. *Тауха*, при р. Царѣ, 1400 ж. *Дёбельнъ*, при р. Мульдѣ. *Мульда*, 5100 ж. *Гримма*, при р. Мульдѣ, 3400 ж. *Вальдгеймъ*, при р. Шонау, 2600 ж. *Лейснигъ*, при р. Мульдѣ. *Мульда*, 2600 ж. *Рохлицъ*, при р. Мульдѣ, 3300 ж. *Митвейда*, при р. Шонау, 5800 ж. *Пегау*, при р. Ельшерѣ, 2400 ж. *Борна*, при р. Вирѣ, 2500 ж. *Вурценъ*, при р. Мульдѣ, 3000 ж. 3. Рудно-горный округъ: *Фрейбергъ*, при р. Минцбахѣ, 12,000 ж., рудокопство. *Альтенбергъ*, 1600 ж. *Ольбергау*, 1800 ж., фабрики. *Цёблицъ*, 1100 ж., землевичные шовары. *Маріенбергъ*, 2600 ж., рудокопство. *Обервизенталь*, 1600 ж. *Лёсницъ*, 4000 ж. *Цёблицъ*, 1100 ж. *Шнебергъ*, 5800 ж. *Юаннъ-Георгенштадтъ*, 2700 ж. *Цаикау*, при р. Мульдѣ, 6000 ж. *Хемницъ*, при р. Хемницѣ, 16,000 ж., хлопчатобумажныя мануфактуры. *Аннабергъ*, 5100 ж. *Шонау*, при р. Шонау, 5100 ж. *Фран-*

кенберѣ, при р. Шонау, 3600 ж. 4. Фойгшлендскій округ: Плауенѣ, при бѣломъ Ельшерѣ, 7000 ж. Ауербахѣ, 2000 ж. Адорфѣ, при р. Ельшерѣ, 2000 ж. Ельсницѣ, 3000 ж. Нейкирхенѣ, 1500 ж. Рейхенбахѣ, 4000 ж. Ленгефельдѣ, 2100 ж. 5. Верхняя Лузація: Бауценѣ, при р. Спре, 12,000 ж. Каменцѣ, 4600 ж. Лебау, 2500 ж. Циттау, при р. Альшвассерѣ, 8500 ж., фабрики и торговля. Гросшёнау, дер., 4000 ж., шваніе. Еберсбахѣ, дер., 5200 ж. Ейбау, дер., 1400 ж. Геннерсдорфѣ и Зейфенѣ, дер., 4300 ж. Рейхенау, при р. Рипперѣ, 3300 ж. Бертельсдорфѣ, мѣсть, 1500 ж. Гиршфельдѣ, 1300 ж. Прежде бывшія независимыя владѣнія сушь: Княжескія и Графскіи Шёнбургскія владѣнія св 84,000 ж.: Вальденбургѣ, при р. Мульдѣ, 4500 ж. Глауха, 4800 ж. Пеникѣ, 3000 ж. Гогенштейнѣ, 3200 ж.

КОРОЛЕВСТВО ГАННОВЕРЪ.

Почва. Въ нѣкоторыхъ только мѣстахъ плодородна. Въ болотныхъ земляхъ скошодство въ лучшемъ состояніи, а въ степныхъ—пчеловодство. Производство плодовъ, льна, конопли, шабака и хмѣля превосходно. Горы (Гарцъ) доставляютъ важные минералы. Промышленность доставляетъ преимущественно пряжу, холстъ, шерсть и хлопчатобумажные товары. Положеніе земли весьма способствуетъ торговлѣ. *Число жителей:* 1,620,000 чел. *Образъ Правленія:* Монархическій ограниченный; *Король:* Вильгельмъ IV (Англійскій), род. 21 Авг. 1765. *Государственные доходы:* слишкомъ 6 мил. конв. тал. *Союзаго войска:* 13,054 чел. *Величина:* 659 □ м. *Раздѣленіе:* 6 Земскихъ Директорствъ и одно Горное Правленіе. 1. Ганноверъ: Ганноверъ, при р. Лейпъ, 27,500 ж., резиденція Кембриджскаго Герцога. Камелъ, при р. Везеръ, 5600 ж.

10*

Ніенбургъ, при р. Везеръ, 4300 ж. *Гоія*,
 при р. Везеръ, 1900 ж. *Дингольцъ*, при р.
 Гуншъ, 1900 ж. 2. *Гильдесгеймъ*: *Гёт-*
тингенъ, при Лейнскомъ каналъ, 11,800
 ж., Университетъ. *Минденъ*, при рр.
 Верръ и Фульдъ, 5700 ж. *Нордгеймъ*, при
 р. Румъ, 4000 ж. *Еймбекъ*, при р. Ильмъ,
 5100 ж. *Алфельдъ*, при р. Лейнъ, 2500 ж.
Пейна, при р. Фузъ, 2900 ж. *Герцбергъ*,
 при р. Сиберъ, 3200 ж. *Лаутербергъ*, при
 р. Одеръ, 2800 ж. *Остероде*, при р. Зёзъ,
 4500 ж. *Ельбингероде*, при р. Бодъ, 2800 ж.
Дудерштадтъ, при рр. Галъ и Бремъ, 4400
 ж. *Гильдесгеймъ*, при р. Иннершъ, 14,000
 ж. *Госларъ*, при р. Гозъ, 6000 ж. 3. Лю-
 небургъ: *Люнебургъ*, при р. Ильменау,
 12,500 ж. *Гарбургъ*, при рр. Ельбъ и Севъ,
 4200 ж. *Целле*, при рр. Аллеръ и Фузъ,
 8600 ж. *Ильценъ*, при р. Ильменау, 3000
 ж. *Гифгорнъ*, при рр. Аллеръ и Изъ, 1900
 ж. *Бардевикъ*, при р. Ильменау, дер., 1400
 ж. *Винзенъ*, при р. Луэ, 1800 ж. 4. Шша-
 де *Оттерндорфъ*, при р. Медемъ, 1700 ж.

гавань. *Штаде*, при р. Швингъ, 5500 ж. *Букстегуде*, при р. Есше, 2000 ж. *Альтенбрухъ*, 2500 ж., гавань. *Ротенбургъ*, при р. Виммъ, 1400 ж. *Ферденъ*, при р. Аллеръ, 4600 ж. 5. *Аурихъ* или *Остъ-Фрисландъ*: *Аурихъ*, 3500 ж. *Емденъ*, 12,000 ж. морская торговля. *Норденъ*, 6400 ж., гавань. *Леръ*, при р. Леаъ, 6200 ж. Острова *Борнумъ*, *Нордерней* и проч. 6. *Оснабрикъ*: *Оснабрикъ*, при р. Газъ, 11,800 ж. *Лингенъ*, 2200 ж. *Папенбургъ*, 3800 ж. *Меппенъ*, при рр. Емсъ и Газъ, 2300 ж. *Бентгеймъ*, 1700 ж. 7. *Клаусшаль* или верхній *Гарцъ*: *Клаусталь*, при р. Цельбахъ, 8400 ж., рудокопство. *Целлерфельдъ*, 4000 ж. *Андреасбергъ*, 4000 ж. *Лаутенталь*, 2200 ж.

КУРФИРШЕСТВО ГЕССЕНЪ.

Почва. По причинѣ горъ, вообще болѣе удобна для сношководства, нежели для хлѣбонашества, однакожь получается много хлѣба, далѣе — плоды, вино, ленъ, конопля, шабакъ, рѣшное сѣмя и льсв.

Выдѣлываніе льна занимаетъ первое мѣсто между отраслями промышленности; попомѣ пригошовленіе кожи. Вывозимые шовары: холстѣ, пряжа, ленѣ, шерсть, соль, желѣзо и желѣзные шовары, шабанѣ, кожа, плоды и проч. *Число жителей*: 628,000 ж. *Образъ Правленія*: Монархическій ограниченный; *Курфирстѣ*: Вильгельмѣ II., род. 28 Іюля, 1777. *Доходы*: около 3 мил. шал. *Союзаго войска* 5679 чел. *Величина*: 209 □ м. *Раздѣленіе*: 1. Провинція нижній Геосенѣ: *Кассель*, при р. Фульдѣ, 27,000 ж., главный и сшолічный городѣ, превосходныя заведенія, фабрики и шорговля. *Увеселишельный замѣкъ Вильгельмсгеге*. *Ешвеге*, при р. Веррѣ, 11,800 ж. *Аллендорфѣ*, при р. Веррѣ, 3700 ж. *Гофгейсмарѣ*, при р. Димелѣ, 3100 ж., минеральныя воды. *Фолжмарзенѣ*, при р. Твишѣ, 2600 ж., шваніе, шорфѣ. *Ринтельнѣ*. при р. Везерѣ, 2800 ж. *Обернкирхенѣ*, 1500 ж., шпенлянные заводы. *Грессальмероде*, 1700 ж. *Ротенбургѣ*, при р. Фульдѣ, 3300 ж.

Нендорфъ Карлсгагенъ, при рр. Везеръ
 и Димелъ, 1200 ж. *Гребенштейнъ*, 2200 ж.
Вольфгагенъ, 2400 ж. *Фрицларъ*, при р.
 Едеръ, 2800 ж. *Гомбергъ*, при р. Ефцъ,
 2200 ж. *Мельзунгенъ*, при р. Фульдъ, 3100
 ж. *Ванфридъ*, при р. Верръ, 1600 ж. *Вит-*
ценгаузенъ, при р. Верръ, 2600 ж. 2. Верх-
 ній Гессенъ: *Марбургъ*, при р. Ланъ,
 6800 ж., Университетъ. *Франкенбергъ*,
 при р. Едеръ, 3300 ж., шваніе, кожевен-
 ный заводъ. *Кирхгайнъ*, при р. Омъ, 1800
 ж. *Нейштадтъ*, 1500 ж. *Геминденъ*, 1400
 ж. *Цигенгайнъ*, при р. Швальмъ, 1700 ж.
Трейза, при р. Швальмъ, 2400 ж. 3. Га-
 нау: *Ганау*, при рр. Майнъ и Кинцигъ,
 10,400 ж. *Гельнгаузенъ*, при р. Кинцигъ,
 2700 ж. *Наугеймъ*, 1600 ж., соловарня.
Бергенъ, мѣст., 1500 ж. *Сальминстеръ*,
 при р. Кинцигъ, 1400 ж. *Бирштейнъ*, 700 ж.,
 Княжесній Изенбургскій замокъ. *Шлих-*
тернъ, при р. Кинцигъ, 1900 ж. 4. Фуль-
 да: *Фульда*, при р. Фульдъ, 9300 ж. *Гер-*
сфельдъ, при р. Фульдъ, 5900 ж. *Шмаль-*

кальденъ, 4600 ж., желѣзные и снѣльные фабрики. *Бротероде*, 2000 ж., шабани, ножи. *Гольборнъ*, дер., 400 ж., желѣзо и проволоки. *Штейнбахъ*, при р. Газелъ, мѣси., 2500 ж. *Филлипстадъ*, при р. Верръ, 750 ж.

ВЕЛИКОЕ ГЕРЦОГСТВО ГЕССЕНЪ.

Земля, преимущественно въ Рейнскихъ странахъ, весьма плодородна и доставляетъ вино, плоды, хлѣбъ, ленъ, рѣпное сѣмя и проч. Въ особености выдѣлываютъ много льна и шерсти; также доставляютъ много шабану, масла, бумаги и проч. Важнѣйшія торговля мѣсиа сущь: *Оффенбахъ* и *Майнцъ*. Вывозимые товары: вино, плоды, масло, снѣ, желѣзные товары, холсты, лѣсы, ножа. Число жителей: 698,000 ж. Образъ Правленія: Монархическій ограниченный; *Великій Герцогъ*: Лудвигъ II., род. 26 Дев. 1777. Доходы: слишномъ 3,200,000 ж. шал. Союзнаго войска 8421 чел. Раздѣленіе: 1. Кня-

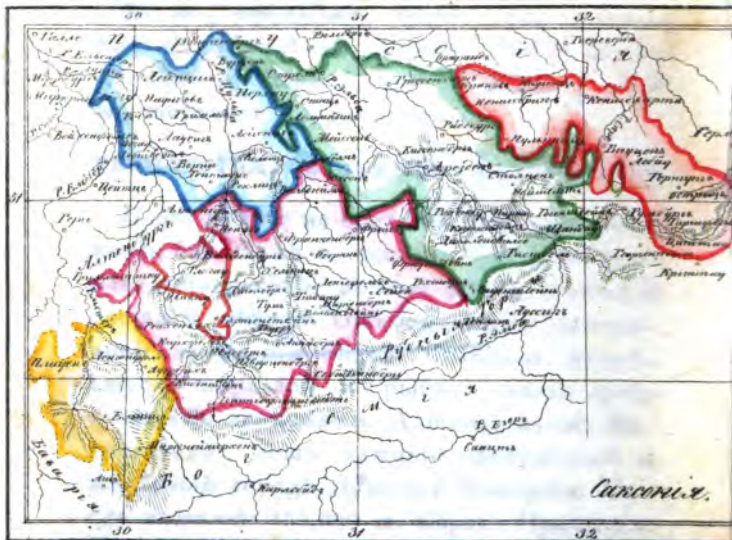
жество Шшарненбургъ: *Дармштадт*, 24,500 ж., резиденція. *Оффенбахъ*, при р. *Майнъ*, 7600 ж., главное фабричное мѣсто. *Бенсгеймъ*, 4000 ж. *Гернсгеймъ*, при р. *Рейнъ*, 2900 ж. *Геппенгеймъ*, 3700 ж., винодѣліе. *Лоршъ*, 2500 ж. *Грисгеймъ*, 2400 ж. *Дибургъ*, при р. *Гершпренцъ*, 3000 ж. *Вилпфенъ*, при р. *Некаръ*, 2200 ж. 2. Княжество Верхній Гессенъ: *Гизенъ*, при рр. *Лалъ* и *Визенъ*, 8000 ж., Университетъ. *Нидда*, при р. *Ниддъ*, 1700 ж. *Биденкопфъ*, при р. *Ланъ*, 3400 ж. *Фридбергъ*, при р. *Вештерау*, 3000 ж. *Альсфельдъ*, при р. *Швальмъ*, 3500 ж. *Гацфельдъ*, при р. *Едеръ*, 1000 ж. *Фель*, 1600 ж. *Шоттенъ*, 1900 ж. *Бидингенъ*, 2600 ж. (*Изенбургъ*). *Лихъ*, при р. *Вештеръ*, 2300 ж. *Лаубахъ*, при р. *Вештеръ*, 2200 ж. *Лаутербахъ*, при р. *Шлицъ*, 3300 ж. 3. Рейнскій Гессенъ: *Майнцъ*, при р. *Рейнъ*, 31,000 ж., фабрики и торговля; союзная вѣрнопосъ. *Бингенъ*, при рр. *Рейнъ* и *Наге*, 3400 ж. *Оппенгеймъ*, при р. *Рейнъ*, 2600 ж. *Нирштейнъ*, мѣст.,

2000 ж., винодѣліе. *Боденгеймъ*, мѣст., 1200 ж., винодѣліе. *Альцей*, при р. Зельцѣ, 3800 ж. *Вормсѣ*, при р. Рейнѣ, 1800 ж., торговля, судоходство.

ГЕРЦОГСТВА ГОЛШТИНІЯ И ЛАУЕНБУРГЪ

Почва равна; на среднѣмъ покрыша пескомъ, болошомъ и сѣпью. Главныя произведенія: хлѣбъ, рѣнное сѣмя, рогачій скотъ и лошади. Относительно минераловъ земля сія бѣдна. Сельское хозяйство, торговля и рыбная ловля суть главными занятіями. Алтона, послѣ Копенгагена, есть важный фабричный и торговый городъ Дашской Монархіи. Число жителей: 455,000 ж. *Образъ Правленія:* Монархическій; *Герцогъ и Король* (Дашскій) Фридерихъ VI., род. 28 Генвар. 1768. *Доходы:* 1,200,000 тал. *Величина:* 137 □ м. *Союзаго войска* 3900 чел. *Раздѣленіе:* 1. Герцогство Голштинія: *Гликштадтъ*, при р. Ельбѣ, 5300 ж. *Киль*, 10,300 ж., Университетъ. *Рендсбургъ*, при р. Едерѣ, 7700 ж.

THE ... K
LIBRARY ... RY
... AND
... FOUNDATIONS
R



Сам. Кавказская и Кавказская в. Архива

Атона, при р. Ельбѣ, 26,000 ж. *Ицегое*, при р. Шшѣрѣ, 2800 ж. *Пленъ*, 1900 ж. *Олдеслое*, при р. Травѣ, 1700 ж. *Бланкнезе*, при р. Ельбѣ, 2000 ж. *Ельмсгорнъ*, 2500 ж. *Вандсбекъ*, мѣст., 1000 ж. 2. Герцогство Лауенбургъ: *Ратцебургъ*, (неого часъ сѣ 300 ж. принадлежишь Мекленбургъ-Стрелицу) 2000 ж. *Лауенбургъ*, при рр. Ельбѣ и Шшевеницѣ, 3500 ж. *Мельнъ*, при р. Шшевеницѣ, 1600 ж.

ВЕЛИКОЕ ГЕРЦОГСТВО ЛУКСЕНБУРГЪ.

Двѣя горы Арденскаго лѣса покрывають почти всю землю, а посему земледѣліе незначишельно; важнѣе всего скотоводство. Достають желѣзо, свинецъ, извесь, шорфъ. Къ замѣчательнѣйшимъ отраслямъ промышленности принадлежатъ холстъ, кожа и бумага. Число жителей: 305,000 чел. Доходы: 1,200,000 шал. Величина: 108 □ м. Союзнаго войска 2556 чел. По заключенному въ Лондонѣ договору отъ 15 Окт. 1831, въ Бельгіи причи-

сяется 2 □ м. св 150,000 ж. въ 8 городахъ, 3 торговыхъ мѣстечкахъ и 400 деревняхъ; слѣдовательно Нидерландскому Королевству остается 66 □ м. св 155,000 ж. въ 8 городахъ, 3 торговыхъ мѣстечкахъ и 409 деревняхъ. Въ Нидерландскимъ владѣніямъ принадлежатъ: *Луксембургъ*, при р. Ельцъ, 1300 ж., Нѣмецкая союзная вѣрность. *Мершъ*, при р. Ельцъ, 1700 ж., плоды. *Нидеранфенъ*, дер., 1700 ж., бумага. *Грефенмахернъ*, при р. Мозель, 2000 ж., винодѣліе. *Дикирхъ*, 2600 ж. *Ехтернахъ*, при р. Суръ, 3000 ж., гипсъ, фаянсъ. Въ Бельгійскомъ владѣніямъ: *Бастонъ*, 2300 ж. *Нейшато*, 2300 ж. *Арлонъ*, 3500 ж. Граница лежитъ между Родангомъ и Ашусомъ, и простирается по дорогѣ въ Арлонъ и Бастонъ, между Мезанси и Клеменси до Шшейнфурка; отсюда до Маршеланга, на Сурской долині при Донколсѣ и Сулецѣ до Прусскихъ границъ.



ВЕЛИКОЕ ГЕРЦОГСТВО САКСИИ-ВЕЙ- МАРЪ.

Почва. Вообще плодородна, болѣе гориста, нежели равна. Земледѣліе, садоводство и скотоводство находящаяся въ цвѣтущемъ состояніи, какъ и многія отрасли промышленности. *Вывозимые товары:* льбѣ, ленъ, скотъ, плоды и проч.; хлопчатобумажные и шерстяные шовары, фарфоръ и проч. *Число жителей:* 226,000 ж. *Образъ Правленія:* Монархическій ограниченный; *Великій Герцогъ* Карлъ Фридрихъ, род. 2 Февр., 1783. *Доходы:* 1,200,000 шал. *Союзнаго войска* 2100 чел. *Величина:* 68 □ м. *Раздѣленіе:* 1. Княжество Веймаръ: *Веймаръ*, при р. Ильмъ, 10,000 ж., резиденція, процвѣщаетъ науками и искусствами. Увеселишельные замки сушь Белведере и Тифуршъ. *Иена*, при р. Салъ, 6200 ж., Университетъ. *Апольда*, при р. Ильмъ, 3300 ж. *Ильменау*, 2400 ж. *Нейштадтъ*, при р. Орль, 4000 ж. *Блан-*

кенгайнѣ, 1300 ж. Зульца, 1500 ж. Бутшедтѣ, 2000 ж. Берка, при р. Ильмѣ, 1000 ж. Релда, 800 ж. Вейда, 3200 ж. 2. Нияжеспво Ейзенахѣ: Ейзенахѣ, при р. Нессе, 8400 ж. Въ близости лежишѣ Варшбургѣ. Увеселишельный замоу Вильгельмспаль. Герштугенѣ, при р. Веррѣ, 1400 ж. Берка, при р. Веррѣ, 1300 ж. Крейцбургѣ, при р. Веррѣ, 2000 ж. Остгеймѣ, предѣ Рёномѣ, 2600 ж. Рула (половинная часть принадлежишѣ къ Гомѣ) 3000 ж. Ваха, при р. Веррѣ, 1800 ж.

ГЕРЦОГСТВО САКСЕНЪ-КОВУРГЪ И ГОТА.

Хлѣба, льна, анису, шмину и проч. досшашочно. Въ лѣсѣ изобиліе. Минеральное царшво досшавляенѣ желѣзо, мѣдь, яраморѣ, соль, цорфѣ и проч. На плоской землѣ сельское хозяйство ешѣ главное заняшіе. Число жителей: 155,000 чел. Образѣ Правленія: Монархическій ограниченный; Герцогѣ Ернштѣ, род. 2 Генв. 1784. Доходы: 600,000 шал. Союзнаго войска 1116 чел.

Величина: 47 □ м. Раздѣленіе: 1. Княжество Гота: Гота, при р. Лейнѣ, 13,000 ж. Вальтерсгаузенѣ, 3000 ж. Ордруфѣ, при р. Орѣ, 4400 ж. Рула, 3000 ж., (половинная часть принадлежитъ къ Веймару). Блазиенцелла, 1500 ж., мешаллическіе фабрики. Тонна, 1200 ж. Тамбахѣ, мѣст., 1600 ж. 2. Княжество Кобургѣ: Кобургѣ, при р. Ишцѣ, 8200 ж. Нейштадтѣ, при р. Гейдѣ, 1600 ж. Родахѣ, 1400 ж., охотническій замокъ. 3. Княжество Лихтенбергѣ (на лѣвой сторонѣ Рейна): Грумбахѣ, дер., 500 ж. Вендель, при р. Блисѣ, 2000 ж. Баумгольдерѣ, мѣстечко, 2000 ж. Горный замокъ Лихтенбергѣ.

ГЕРЦОГСТВО САКСЕНЪ-МЕЙНИНГЕНЪ.

Важнѣйшія части вывозимыхъ шоваровъ суть: мѣсѣ, шерсть, сукно, пряжа, холстъ, шабанѣ, соль, нупоросѣ, глауберская соль и шенлянные шовары. Число жителей: 136,000 ж. Образъ Правленія: Монархическій ограниченный; Герцогѣ

Беригардъ (Эрихъ Фраундъ), род. 17 Дек. 1800 ж. *Доходы*: 500,000 шал. *Союзнаго войска* 1150 чел. *Величина*: 43 □ м. *Раздѣленіе*: 1. *Княжество Мейнингенъ*: *Мейнингенъ*, при р. Веррѣ, 4600 ж. *Дрейсигаккеръ*, деревня. *Зальцунгенъ*, при р. Веррѣ, 2800 ж., соловарня. *Ремгильдъ*, 1800 ж. *Штейнбахъ*, мѣш., 1400 ж., сшальные и желѣзные шовары. *Мѣра*, дер., мѣшпо рожденія Люшера. Развалины родоначальнаго замка Геннеберга. *Теларъ*, при р. Веррѣ, 1200 ж. *Лилбахъ*, фарфоровыя фабрики. *Зонненбергъ*, 2700 ж., фабричное мѣшпо. *Штейнахъ*, 1500 ж., заводы. 2. *Княжество Гильдбурггаузенъ*: *Гильдбурггаузенъ*, при р. Веррѣ. 4200 ж. *Ейсфельдъ*, 2800 ж. *Песнекъ*, 3300 ж. *Грефенталь*, 1300 ж. *Камбургъ*, 1600 ж. *Кранихфельдъ*, 1400 ж. *Гельдбургъ*, 1200 ж. *Зальфельдъ*, 4100 ж.

ГЕРЦОГСТВО САКСЕНЪ-АЛТЕНБУРГЪ.

Плодородіе почвы, промышленность и зажиточность жителей ошлнчают сію землю. Земледѣліе и скотоводство суть общими занятіями; послѣ нихъ шпаніе шерсти. *Число жителей: 112,000 чел.* *Образъ Правленія: Монархическій ограниченный; Герцогъ Фридерикъ; род. 29 Апрѣля 1763. Доходы: 400,000 шал. Союзнаго войска 982 чел. Величина: 24 □ м.* Города: *Альтенбургъ, 12,000 ж. Лука, при р. Шнаудеръ, 1200 ж. Мейзелвицъ, 1800 ж. Роннебургъ, 4600 ж. Шмёлънъ, 2800 ж. Ейзенбергъ, 4200 ж. Рода, 2800 ж. Кала, 2200 ж. Орламинде, при р. Салъ, 1000 ж.*

ГЕРЦОГСТВО БРАУНШВЕЙГЪ.

Вывозимые шовары: ленъ, цикорій, хмѣль, шерсть, глауберская соль. Горы доставляютъ: соль, желѣзо, мѣдь, фарфоровую глину. Брауншвейгскія ярмарки способствуютъ шорговлѣ. *Число жителей:*

342,000 чел. *Образъ Правленія*: Монархическій ограниченный; *Герцогъ Вильгельмъ*, род. 25 Апр. 1806. *Доходы*: слишкомъ 1½ мил. шал. *Союзнаго войска* 2096 чел. *Величина*: 108 □ м. *Раздѣленіе*: 1. Герцогство Брауншвейгъ (70 □ м.): Брауншвейгъ, при р. Океръ, 36,000 ж., резиденція; ярмарка. Вольфенбиттель, при р. Оверъ, 8300 ж. Шеппенштедтъ, 2400 ж. Гельмштедтъ, 6400 ж. Шеннингенъ, 3200 ж. Кёнигслуттеръ, при р. Лушперъ, 2900 ж. Гандерсгеймъ, при р. Гандъ, 2300 ж. Зезенъ, 2100 ж. Луттеръ, при Баренбергъ, дер., 1300 ж. Бланкенбургъ, 3300 ж. Рибеландъ, при р. Бодъ, заводъ. Гасселфельдъ, 1600 ж. Цорге, дер., 1300 ж. Гольцминденъ, при р. Везеръ, 3400 ж. Бевернъ, мѣст., 1200 ж. Ольдендорфъ, 1800 ж. Тединггаузенъ, мѣст., 1500 ж. 2. Княжество Ельсъ, въ Силезіи, 38 □ м. См. Силезію.

ГЕРЦОГСТВО НАССАУ.

Нассау принадлежи́тъ къ плодороднѣйшимъ и прекраснѣйшимъ странамъ Германіи. Превосходныя произведенія сушь хлѣбъ, вино и плоды. Не менѣ важны скотоводство и рудокопство. Заводы и шпаніе льна замѣчательны. Число жителей: 350,000 чел. Образъ Правленія: Монархическій съ земскими чинами. Герцогъ Вильгельмъ (Георгъ Августъ Генрихъ Белгинъ), род. 14 Іюля 1792. Доходы: 1,200,000 шал. Союзнаго войска 3028 чел. Величина: 90 $\frac{2}{3}$ □ м. Раздѣленіе: 28 волостей. Города: Вейлбургъ, при р. Ланъ, 2200 ж. Висбаденъ, при р. Зальцбахъ, 7100 ж., шеплицы. Узингенъ, при р. Усбахъ, 1800 ж. Биберихъ, при р. Рейнъ, мѣст., 2400 ж., Герцогская резиденція, 2400 ж. Флёрсгеймъ, мѣст., 1800 ж. Верхній Узрель, 2100 ж. Верхній и Нижній Ланштейнъ, при рр. Ланъ и Рейнъ, 1600 ж. и 1900 Идштейнъ, 2000 ж. Гѣхстъ,

при р. Майнѣ, 1700 ж. *Каубѣ*, 1500 ж.
Лимбургѣ, при р. Ланѣ, 2900 ж. *Дицѣ*,
 при р. Ланѣ, 2300 ж. *Монтабаурѣ*, 2500
 ж. *Гахенбургѣ*, при р. Ниспрѣ 1500 ж.
Дилленбургѣ, при р. Диллѣ, 2400 ж. *Гер-*
борнѣ, при р. Диллѣ, 2100 ж. *Гадамарѣ*,
 при р. Ельсѣ, 1600 ж. *Нассау*, 1190 ж.,
 развалины замка Нассау. *Лангеншваль-*
бахѣ, при р. Минценбахѣ, 1800 ж., мине-
 ральныя воды. *Гохгеймѣ*, мѣш., 1900 ж.
Кёнигштейнѣ, 1100 ж., развалины горной
 вѣрности. *Лорхѣ*, при р. Рейнѣ, 1700 ж.
Іоаннисбергѣ, винодѣліе. *Винкель*, при р.
 Рейнѣ, 1500 ж. *Елфельдѣ*, при р. Рейнѣ,
 2100 ж. *Гаттенгеймѣ*, при р. Рейнѣ, 1200
 ж. *Нидерзелтерсѣ*, при р. Емсбахѣ, дер.,
 900 ж., минеральныя воды. *Ридесгеймѣ*,
 при р. Рейнѣ, 2400 ж. *Гейзенгеймѣ*, 2100
 ж. *Асмансгаузенѣ*, дер. *Ербахѣ*, 1000 ж.
Емсѣ, при р. Ланѣ, 1500 ж., минеральныя
 воды. *Фахингенѣ*, *Шлангенбадѣ*, *Гейлнау*.

ВЕЛИКОЕ ГЕРЦОГСТВО МЕКЛЕНБУРГЪ-ШВЕРИНЪ.

Многія рѣки и озера орошаютъ сію землю. Коневодство и скотоводство отличны. Важнѣе всего приготовленіе льняныхъ и шерстяныхъ матерій. Вывозимые шовары: хлѣбъ, шерсть, шабакъ, лѣсъ, лошади, рогатый скотъ, гуси и проч. Число жителей: 453,000 чел. Образъ Правленія: Монархическій съ земскими чинами; Великій Герцогъ Фридерикъ Францъ, род. 10 Дек., 1756. Доходы: слишкомъ 1,530,000 шал. Союзнаго войска 3580 чел. Величина: 228 □ м. Раздѣленіе: на 6 областей. Города: Шверинъ, при озерѣ того же имени, 13,000 ж., главный городъ. Грабовъ, при р. Ельдѣ, 3400 ж. Бойтценбургъ, при р. Ельбѣ, 3100 ж. Битцовъ, при р. Варновѣ, 4200 ж. Ростокъ, при р. Варновѣ, 17,400 ж. Варнеминде, 1200 ж., гавань. Лудвигслустъ, 4000 ж., обыкновенная резиденція. Гагеновъ, 2600 ж. Зильце,

при р. Рекеницѣ, 2300 ж., соловарня. *Доб-
беранѣ*, мѣст., 1800 ж. *Висмарѣ*, при Бал-
тійскомѣ морѣ, 10,000 ж., гавань. *Пар-
химѣ*, при р. Ельдѣ, 5200 ж. *Гистровѣ*,
при р. Небелѣ, 8500 ж. *Малхинѣ*, при р.
Пренѣ, 3700 ж. *Плау*, 2700 ж. *Меклен-
бургѣ*, дер. 500 ж. *Дѣмицѣ*, при рр. Вельбѣ
и Ельдѣ, 2000 ж.

**ВЕЛИКОЕ ГЕРЦОГСТВО МЕКЛЕНБУРГЪ-
СТРЕЛИЦЪ.**

Земля вообще подобна предыдущей. Чи-
сло жителей: 78,000 чел. Образъ Правле-
нія: Монархическій съ земскими чинами.
Великій Герцогѣ Георгѣ (Фридерикѣ Карлѣ
Юсифѣ), род. 12 Августа, 1779. *Доходы*:
слишкомъ 330,000 шал. *Союзаго войска*
742 чел. *Величина*: 36 □ м. *Раздѣленіе*:
1. Герцогство Стрелицѣ: *Новый Стрелицѣ*,
5800 ж., резиденція. *Старый Стрелицѣ*,
3600 ж. *Новый Бранденбургѣ*, при Тол-
лензе, 6000 ж. *Штаргардѣ*, 1200 ж. *Фир-
стенбургѣ*, при р. Гавелѣ, 2700 ж. *Фрид-*

ландъ, 4000 ж. *Княжесство Ратцебургъ*: *Ратцебургъ*, 2000 ж. (изъ нихъ только часть съ 300 ж.). *Шёнбергъ*, 1300 ж.

ВЕЛИКОЕ ГЕРЦОГСТВО ОЛЬДЕНБУРГЪ.

Въ болошвыхъ земляхъ при Нѣмецкомъ морѣ и Везерѣ. Замѣчательны коневодство и скотоводство; на срединѣ высокая песчаная и мшистая земля, копорая весьма способна для овцеводства и пчеловодства. Вывозимые шовары: скотъ, масло, сыръ, холстъ, медъ, воскъ, шорфъ, и проч. *Число жителей*: 250,000 чел. *Образъ Правленія*. Монархическій. *Великій Герцогъ Павелъ* (Фридерикъ Августъ), род. 13 Юля, 1783. *Доходы*: 1,000,000 шал. *Союзаго войска* 2178 чел. *Величина*: 116 □ м. *Раздѣленіе*: 1. Герцогство Ольденбургъ: *Ольденбургъ*, при р. Гунпѣ, 6900 ж. *Ельсфлетъ*, при р. Везерѣ, мѣш., 1600 ж. *Фарель*, мѣш., 3000 ж. *Браке*, при р. Везерѣ, 1000 ж. *Дельменгорстъ*, при р. Дельмѣ, 1600 ж. *Фехта*, при р. шого же

имени, 1700 ж. *Клоппенбургъ*, при р. Зё-
шѣ, 800 ж. *Еверъ*, 3700 ж. 2. Княжесшво
Любенъ или Ейшинъ: *Ейтинъ*, 3100 ж.
3. Княжесшво Биркенфельдъ, на лѣвомъ
берегу Рейна: *Биркенфельдъ*, при р. На-
ге, 1800 ж. *Оберштейнъ*, при р. Наге,
мѣст., 1500 ж.

ГЕРЦОГСТВО АНГАЛЬТЪ-ДЕССАУ.

Важнѣйшія произведенія сей прекрасной
земли сушь: хлѣбъ, шерсть, рѣнное сѣмя,
шабакъ и лѣсв. Число жителей: 60,000 чел.
Образъ Правленія: Монархическій. Гер-
цогъ Леопольдъ Фридерикъ, род. 1 Окш.
1794. Доходы: 470,000 шал. Союзнаго вой-
ска 521 чел. Величина: 17 □ м. Города:
Дессау, при р. Мульдъ, 10,000 ж. *Цербстъ*,
при Нушѣ, 8000 ж. *Верлицъ*, 2100 ж. *Ра-
гунъ*, 1200 ж. *Есницъ*, при р. Мульдъ, 1700
ж. *Зандерслебенъ*, при р. Випперъ, 1800 ж.

ГЕРЦОГСТВО АНГАЛЬТЪ-ВЕРНЕБУРГЪ.

Земля богаша лѣсомъ и мешаллами. Число жителей: 40,000 ж. Образъ Правленія: Монархическій. Герцогъ Алексѣй (Фридерикъ Христианъ), род. 12 Іюня, 1767. Доходы: 300,000 шал. Союзнаго войска 370 чел. Величина: 16 □ м. Города: Бернбургъ, при р. Салъ, 5800 ж., главный городъ. Балленштедтъ, при р. Гешелъ, 3500 ж., обыкновенная резиденція. Гарцгероде, 2300 ж. Алексисбадъ, на Селкской долинь. Герророде, 1800 ж. Гоймъ, при р. Селяъ, 2000 ж. Косвигъ, при р. Ельбъ, 2600 ж. Мегдешпрунгъ. Штуфенбергъ.

ГЕРЦОГСТВО АНГАЛЬТЪ-КѢТЕНЪ.

Сія плодородная земля дославляешъ много хлѣба, рѣннаго сѣмени и проч. Число жителей: 36,000 чел. Образъ Правленія: Монархическій. Герцогъ Генрихъ, род. 30 Іюля, 1778 Доходы: 210,000 шал. Союзнаго войска 324 чел. Величина: 15 □ м. Города: Кѣтенъ, при р. Цишъ, 6500 ж.

Рослау, при рр. Рослау и Ельбѣ. *Гистенѣ*, при р. Випперѣ, 1200 ж., монашсырь. *Нинбургѣ*, при рр. Бодѣ и Салѣ, 1100 ж. Княжешво *Плесѣ*, см. Силезію.

КНЯЖЕСТВО ШВАРЦБУРГЪ-ЗОНДЕРСГАУЗЕНЪ.

Главное произведеніе ешь лѣсѣ; хлѣба и льна довольно досшася, шакже желѣзо, нупоросѣ, квасцы. *Число жителей*: 51,800 чел. *Образѣ Правленія*: Монархическій. *Князь Гиншерѣ* (Фридеринѣ Карлѣ), род. 6 Окш. 1760. *Доходы*: слишкоѣ 260,000 шал. *Союзнаго войска* 451 чел. *Величина*: 17 □ м. *Города*: *Зондерсгаузенѣ*, при р. Випперѣ, 3400 ж. *Ариштадтѣ*, при р. Герѣ, 4800 ж. *Грейсенѣ*, при р. Гельбѣ, 2200 ж. *Брейтенбахѣ*, 2500 ж., фарфоровая фабрина. *Ебелебенѣ*, 1000 ж., замоѣ.

КНЯЖЕСТВО ШВАРЦБУРГЪ-РУДОЛЬ- ШТАДТЪ.

Горы и лѣса замѣняются плодородными долинами. Вывозимые шовары: лѣсѣ, дичь, соль, желѣзные шовары. Число жителей: 57,000 чел. Образъ Правленія: Монархическій, ограниченный земскими чинами. Князь Гиншеръ (Фридерикъ), род. 6 Ноября, 1793. Доходы: слишкомъ 280,000 шал. Союзнаго войска 539 чел. Величина: 19 □ м. Города: Рудольштадтѣ, при р. Салѣ, 4600 ж. Кёнигзее, 1700 ж. Городѣ Ильмѣ, при р. Ильмѣ, 2000 ж. Родоначальный замокъ Шварцбургѣ. Франкенгаузенѣ, при р. Випперѣ, 3900 ж., замокъ, соловарня. Фолкштедтѣ, дер., 300 ж., фарфоровая фабрика. Развалины на Кифгейзерѣ. Шлотгеймѣ, 1300 ж



КНЯЖЕСТВО ГОГЕНЦОЛЛЕРНЪ-ГЕХИН- ГЕНЪ.

Почва гориста и камениста, но хорошо обработана. Зѣсь занимающся обработываніемъ поля и скошодствомъ, пряденіемъ и шпаніемъ. Число жителей: 16,000 чел. Образъ Правленія: Монархическій. Князь Фридерикъ (Германъ Ошпонт), род. 22 Іюля, 1776. Доходы: 80,000 шал. Союзнаго войска 145 чел. Величина: $5\frac{1}{2}$ □ м. Города: Гехингенъ, при р. Шшарцелъ, 2900 ж. Цоллернъ или Гогенцоллернъ, старая горная крѣпость. Гросселфингенъ, 1200 ж.

КНЯЖЕСТВО ГОГЕНЦОЛЛЕРНЪ-ЗИГМА- РИНГЕНЪ.

На берегу Дуная почва весьма плодородна и дославляетъ много хлѣба. Вывозимые шовары: хлѣбъ, лѣсъ, пошашъ и пряжа. Число жителей: 40,000 чел. Образъ Правленія: Монархическій. Князь Карлъ

Аншовъ (Фридерикъ), род. 20 Февр. 1785.
Доходы: 200,000 шал. *Союзнаго войска*
 370 чел. *Величина:* 18 □ м. *Города:* *Зиг-*
марингенъ, при р. Дунаѣ, 2400 ж. *Ферин-*
генъ, 700 ж. *Гайгерлохъ*, при Еяхъ, 2200
 ж. *Бингенъ*, 1000 ж.

КНЯЖЕСТВО ЛИХТЕНШТЕЙНЪ.

Не смошря на горы и лѣса, сбюшся
 хлѣбъ, левъ, плоды и виноградъ; хорошее
 скотоводштво *Число жителей:* 6000 чел.
Образъ Правленія: Монархическій сбзем-
 скими чинами. *Князь Іоаннъ* (Іосифъ),
 род. 26 Іюня, 1760. *Доходы:* 12,000 шал.
Союзнаго войска 55 чел. *Величина:* 2½ □ м.
 Князь владѣшъ еще многими Княжества-
 ми и владѣніями въ Австріи, Моравіи,
 Силезіи, Богеміи, Венгріи; Шширии и
 Саксоніи сб 104 □ м. *Города:* *Лихтен-*
штейнъ, нѣкогда *Фадуцъ*, 1800 ж. *Шел-*
ленбергъ, замокъ.

КНЯЖЕСТВО РЕЙСЪ (Спаршая линія).

Горы замѣняются плодородными равнинами и долинами, на коихъ растушь хлѣбъ, ленъ, плоды и проч. Изъ фабрикъ опличающся шерстяныя, хлопчато-бумажная, полошняя, мешаллическая и кожевенная. *Число жителей*: 25,000 ж. *Образъ Правленія*: Монархическій съ земскими чинами. *Князь Генрихъ XIX.* въ Рейсѣ-Грейцѣ, род. 1 Марша, 1790. *Доходы*: слишкомъ 930,000 шал. *Союзнаго войска* 206 чел. *Величина*: 6½ □ м. *Города*: *Грейцъ*, при р. Ельсперѣ, 6300 ж. *Цейленрода*, 4400 ж. *Фраурейтѣ*, мѣст. 1200 ж.

КНЯЖЕСТВО РЕЙСЪ (Младшая линія).

Величина: 21 □ м. *Число жителей*: 58,500 чел. *Образъ правленія*: Монархическій съ земскими чинами. *Доходы*: 260,000 шал. *Союзнаго войска* 538 чел. *Раздѣленіе*: Рейсѣ-Шлейцѣ 6 □ м., 18,000 ж. *Князь Генрихъ LXII*, род. 31 Маія, 1785. *Шлейцѣ*, при р.

Визенталъ, 4800 ж. *Танна*, 1300 ж. *Волось Рейхенфельсъ*, боковой линіи Кёшприцу принадлежащій (Генрихъ XLIV), съ мѣсечномъ *Марктъ-Гогенлейбенъ*, 2000 ж., шпаніе. 2. *Рейс-Лобенштейн-Еберсдорфъ*, $7\frac{1}{2}$ □ м., 16,000 ж. *Князь Генрихъ LXXII*, род. 27 Марша, 1797. *Лобенштейнъ*, при р. *Лемницъ*, 3100 ж., суновлые и хлопчато-бумажные шовары. *Гиршбергъ*, при р. *Салъ*, 1800 ж., шпаніе. *Еберсдорфъ*, 1100 ж. Къ обѣмъ линіямъ принадлежишь вообще владѣніе *Гера*, $7\frac{1}{2}$ □ м., 24,500 ж. *Гера*, при р. *Ельшеръ*, 9000 ж., ошличныя фабрики. *Кёстрицъ*, дер., 1200 ж. *Лангенбергъ*, мѣсп., 800 ж., соловарня. *Салбургъ*, при р. *Салъ*, 1300 ж.

КНЯЖЕСТВО ЛИПЦЕ-ДЕТМОЛЬДЪ.

Почва горисша, но плодородна; ленъ есть главное произведеніе. *Число жителей*: 77,000 чел. *Образъ Правленія*: Монархическій съ земскими чинами. *Князь Лео-*

польдѣ (Павелъ Александрѣ), род. 6 Но-
ября, 1797. *Доходы*: сличномѣ 320,000
шал. *Союзнаго войска* 620 чел. *Величина*:
20 $\frac{3}{4}$ □ м. Города: *Детмольдѣ*, при р.
Веррѣ, 2800 ж. *Лемго*, при р. Берѣ, 3800
ж. *Горнѣ*, 1400 ж. *Липпштадтѣ*, при р.
Липпѣ, 3400 ж.

КНЯЖЕСТВО ЛИПЦЕ-ШАУЕНБУРГЪ.

Вывозимые шовары: хлѣбѣ, лѣсѣ, на-
менный уголь и шерсшь. *Число жителей*:
28,000 чел. *Образѣ Правленія*: Монархиче-
снѣ съ земскими чинами. *Князь Георгѣ*
Вильгельмѣ, род. 20 Дек. 1784. *Доходы*:
142,000 шал. *Союзнаго войска* 240 чел.
Величина: 9 $\frac{3}{4}$ □ м. Города: *Бикебургѣ*, при
р. Ауе, 2200 ж., резиденція. *Штадтга-*
генѣ, 1500 ж. *Бломбергѣ*, 1800 ж.

КНЯЖЕСТВО ВАЛЬДЕКЪ.

Вывозимые шовары: минеральныя во-
ды, желѣзо, мѣдѣ, мраморѣ, лѣсѣ, шерсшь,
скотш. *Число жителей*: 56,000 чел. *Образѣ*
Правленія: Монархичеснѣ съ земскими

чинами; *Князь* Георгъ Генрихъ (Фридерикъ), род. 20 Сен. 1789. *Доходы*: слишкомъ 260,000 шал. *Союзнаго войска* 518 чел. *Величина*: 24 $\frac{2}{3}$ □ м. *Раздѣленіе*: 1. Княжество Вальденъ и 2. Графство Пирмонтъ. Города: *Арельзенъ*, при р. Аръ, 1800 ж., резиденція. *Корбахъ*, при р. Ипшеръ, 2400 ж. *Вальдекъ*, 1000 ж. *Пирмонтъ*, при р. Еммеръ, 2500 ж., минеральныя воды.

ЛАНДГРАФСТВО ГЕССЕНЪ-ГОМБУРГЪ.

Хлѣбъ, плоды, ленъ и льсъ сушь важнѣйшія произведенія. Промышленность ограничивается пригошовленіемъ холста и шерстяныхъ машерій. *Число жителей*: 22,000 чел. *Образъ Правленія*: Монархическій; *Ландграфъ* Лудвигъ (Вильгельмъ Фридерикъ), род. 29 Авг. 1770. *Доходы*: 120,000 шал. *Союзнаго войска* 200 чел. *Величина*: 7 $\frac{1}{3}$ □ м. *Раздѣленіе*: 1. Владѣнія Гомбургъ и 2. Мейзенгеймъ. Города:

областью 58,600 ж. чел. *Образъ Правленія:*
демократическій. *Доходы:* слишкомъ
460,000 шал. *Союзнаго войска* 385 чел.
Величина: 3½ □ м. *Фегезакъ*, при р. Везеръ,
торговое мѣстечко, 1800 ж.



АНГЛІЯ.

Положеніе. 1. Великобританія (Англія и Шотландія) лежишь между $90^{\circ} — 49^{\circ} 20'$ д. и $49^{\circ} 55' — 60^{\circ} 44'$ с. ш. 2. Ирландія между $7^{\circ} 12' — 12^{\circ} 40'$ д. и $51^{\circ} 18' — 55^{\circ} 23'$ с. ш.

Почва. Въ Англіи измѣняющаяся; на западѣ голые или дикими травами заросшія горы. Шотландія большею частью гориста, преимущественно на сѣверѣ. Ирландія имѣеть много озеръ болотныхъ и песчаныхъ равнинъ.

Рѣки. 1. Въ Англіи: къ востоку Гемберъ, Аусъ и Темза; къ западу Севернъ, Мерзи и Дій. 2. Въ Шотландіи: къ востоку Фордсъ, Мёрре и Те; къ западу Шпе и Клейдъ. Въ Ирландіи: къ востоку Слени и Беунъ; къ сѣверу Бенъ и Берро; къ западу Шённёнъ.

Озера: Въ Кумберландѣ много озеръ. Въ сѣверной Шотландіи замѣчается Лохломондъ съ 28 островами.

Каналы. 1. Въ Англіи: Бриджвешерскій, Гренишъ-Трѣнгтскій, Герефордскій, Ливерпульскій, Лидскій, Ленкестерскій, Оксфордскій, большій Гранжонскій каналъ (Grandjunction). 2. Въ Шотландіи: большій Каледонскій каналъ соединяетъ Иѳмецное море съ Атлантическимъ Океаномъ; каналъ для соединенія Фордса съ Нлейдомъ. 3. Въ Ирландіи: Королевскій и Дублинскій каналы, для соединенія Ирландскаго моря съ Атлантическимъ Океаномъ.

Климатъ. Въ Англіи умѣренный, перемѣчивый, смущный, въ Шотландіи ясный, здоровый горный воздухъ, на долинахъ туманный; въ Ирландіи сырый, тяжелый, для иноземцевъ нездоровый.

Естественныя произведенія. Въ Англіи: превосходно обрабатываніе почвы; однако недоспашочно хлѣба и мелушныхъ плодовъ. Сады и плоды отличны; много получаютъ зелени, цвѣшовъ, краппа, шафрана, хмѣля и проч. Въ лѣсѣ недо-

снашовѣ. Лошади почишаюшя лучшими въ Европѣ; овцы и рогашый скотѣ отличны; рыбы въ великомѣ множествѣ. Досшойны замѣчанія неисчерпаемыя намено-угольные рудники. Англія богаша шавже оловомѣ, мѣдью, свинцемѣ солью и проч. 2. Въ Шотландіи: рогашый скотѣ, овцы и лошади не крупны, но вѣрны; въ морскихѣ рыбахѣ изобиліе. Южныя и среднія обласши богашы минералами. 3. Въ Ирландіи: плодородная, лугами и долинами покрывшая почва доспавляешѣ хлѣбѣ, ленѣ, коноплю, зелень и проч. Величайшее богашство земли состоишѣ въ рогашомѣ скотѣ, домашнихѣ пшцахѣ и рыбѣ. Находишя мѣдѣ, каменный уголь, купоросѣ и проч.

Промышленность. Никакая страна на землѣ не стоишѣ на той высокой степени въ отношеніи къ промышленности, какѣ Великобританія. Мануфактурные и фабричныя шовары отличаютя прочностью и красошою. Сюда принадлежатѣ:

хлопчашо-бумажные и шерстяные повары, холсты, кожа, бумага, мешаллическіе повары, стекло, глиняные повары и пиво.

Торговля. Она обвемлетъ цѣлую землю и ошносится не только къ различнымъ произведеніямъ земли, но и ко всѣмъ тѣмъ произведеніямъ и поварамъ, копорые доставляютъ Востъ-Индіа, Остъ-Индіа и проч. Ей много способствуютъ хорошее мѣстоположеніе Англіи, важныя постороннія владѣнія, богатство земли, банни, страховыя общесва, консулы и Агеншы, народный духъ, стремящійся къ общему благу, національныя правила Парламенша и проч. Вывозимые повары: хлопчашо-бумажные, шерстяные, льняные, шелковые, мешаллическіе повары, олово, каменный уголь и проч. Привозимые: ленъ, хлопчатая бумага, шерсть, ромъ, чай и проч. Морская торговля состоитъ изъ 23,200 кораблей, въ копорыхъ служатъ слишкомъ 151,000 машросовъ.

Деньги. Золотыя: 1 гине = 21 шеллингу = 641½ н. с., 1 соверейнъ = 20 шеллингамъ = 611 н. с. Серебряныя: кронъ = 5 шел. = 145½ н. с., 10 шеллинговъ = 12 пенсамъ = 29 н. с. = 1 пени = 2 н. с., 1 фунтъ шерлинга (воображаемая монета) = 20 шел. 1 Англійскій фунтъ = Рус., 36 дюймовъ = 1 ярду, 100 бушелей = 137 чешверинамъ, 1 бушель = 8 галонамъ, 1 фунтъ = 1, 1 Рус. фун., 69 и $\frac{1}{8}$ Англ. миль = 15 геогр. м. и 20 морскимъ.

Число жителей. Въ Англии: слишкомъ 12,700,000 чел., въ Шотландіи: слишкомъ 2,200,000 чел.; въ Ирландіи слишкомъ 7,200,200 чел., въ посшороннихъ владѣніяхъ въ Европѣ: слишкомъ 168,500 чел. внѣ Европы: 126 мил.

Вбра. Въ Англии Реформашско-Епископальная, въ Ирландіи Католическая ($\frac{4}{7}$ жиш.), въ Шотландіи Реформашско-Пресвишеріанская. Вообще всѣ сѣкшы шерпимы.

Науки и Искусства. Главными опраслями лишерашуры сушь Археологія, Филологія, Машемашина, Испорія, Экономія. Болбе и болбе начали забошишься о народномъ образованіи, кошорое долгое время было въ забвеніи. Къ учебнымъ заведеніямъ принадлежашъ ученія Общества въ Лондонѣ, Единбургѣ, Дублинѣ и проч.; Университеты въ Оксфоршѣ, Кембриджѣ, Лондонѣ, Дублинѣ, Единбургѣ, Глазговѣ, Ебердинѣ и Св. Ендрюсѣ, Библиотечки въ Оксфоршѣ, Единбургѣ, Лондонѣ; Бришанскій Музеумъ въ Лондонѣ; обсерваторія въ Гриничѣ, Кембриджѣ, Слау, Единбургѣ.

Образъ Правленія. Наслѣдственнй Монархичеснй ограниченнй. Парламентъ состоитъ изъ верхней палаты (духовные и свѣшскіе Лорды) и нижней палаты или палаты Депушатовъ, (Депушаты изъ шировъ, городовъ и проч.), **Король Вильгельмъ IV.**, род. 21 Авг. 1765.

Доходы. Въ 1828 слишкомъ 55 мил. фунш. шерлинговъ.

Военная сила. Въ мирное время 102,000 чел. регулярнаго войска и 152,000 чел. дружины. Морская сила состоишь изъ 610 военныхъ кораблей (131 лин. корабл., 149 фрегатовъ и проч.) съ 22,920 пушками и слишкомъ 150,000 машросами.

Величина. Въ Англии 2720 □ м., въ Шотландіи 1442 □ м., въ Ирландіи 1307 □ м. Въ Европейскихъ постороннихъ земляхъ 20 □ м. Въ Европы 124,000 □ м.

Раздѣленіе. Англія раздѣляется на 52 шира, изъ которыхъ 12 причисляются въ Валлійскому Княжеству; Шотландія на 33 шира, а Ирландія на 4 провинціи съ 32 Графствами.

I. Въ Англии: *Лондонъ*, при р. Темзѣ, 1,624,000 ж., главный и столицный городъ; извѣстенъ всюду обширностью своей шорговли, промышленностью, заведеніями всякаго рода, произведеніями искусства и проч. *Содаркъ*, 90,000 ж., часть

Лондона. *Джелзи*, при р. Темзѣ, 28,000 ж. *Колчестерѣ*, 14,500 ж., гавань. *Гарричѣ*, 14,000 ж., гавань. *Ипсвичѣ*, 14,000 ж., гавань. *Норричѣ*, при р. Ярѣ, 60,000 ж. *Ярмудѣ*, 21,000 ж., гавань. *Кембриджѣ*, при р. Кемѣ, 14,000 ж., Университетѣ. *Оксфордѣ*, при р. Темзѣ, 17,000 ж., Университетѣ. *Глостерѣ*, 10,500 ж. *Монмѣдсѣ*, при р. Веѣ, 4000 ж. *Ворстерѣ*, при р. Севернѣ, 18,000 ж. *Бирмингемѣ*, 147,000 ж., считается важнѣйшимъ фабричнымъ мѣстопомѣ въ Англіи, да и на всей землѣ. *Лестерѣ*, при р. Сорѣ, 39,300 ж. *Итрупія*, 10,000 ж., Веджевушова фабрика. *Джестерѣ*, при р. Діѣ, 21,400 ж., гавань, сырѣ. *Дерби*, при р. Дервенѣ, 19,000 ж., шелкопряжнныя фабрики. *Ноттингемѣ*, при р. Тренѣ, 51,000 ж., главное мѣсто для хлопчашо-бумажныхъ и шелковыхъ чулочныхъ мануфактурѣ. *Йоркѣ*, при р. Аусѣ, 36,000 ж. *Гелль*, при р. Гемберѣ, 50,000 ж., гавань. *Лидсѣ*, при Ерѣ, 123,400 ж., большая торговля сукномѣ. *Зундер-*

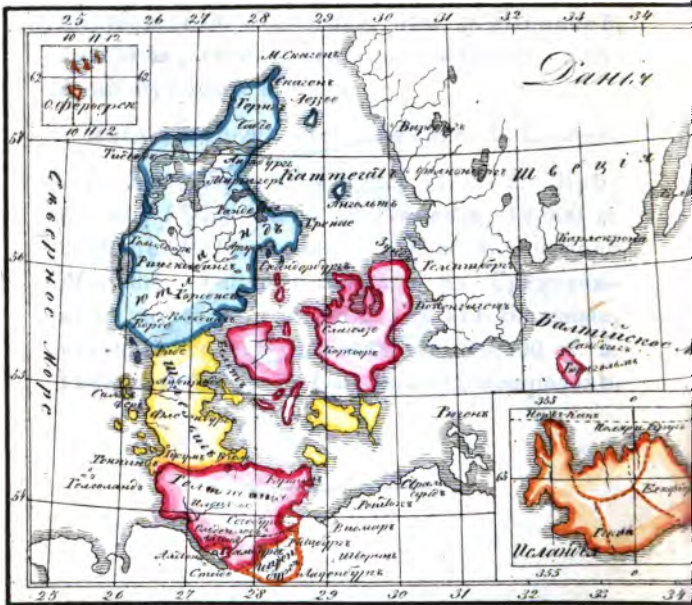
ландъ, 35,000 ж., гавань, желѣзо, сшело, купоросъ. *Шеффильдъ*, при р. Донъ, 45,000 ж., спальные и желшо-мѣдные шовары. *Манчестеръ*, при р. Ирвелъ, 271,000 ж., главнне мѣшо для хлопчашо-бумажныхъ шоваровъ. *Ливерпуль*, при р. Мерзи, 185,000 ж., вторый шорговый городъ въ Англии; гавань. *Свальвелль*, 8000 ж., желѣсныя и спальныя фабрики. *Ньюкестль*, при р. Тейнъ, 50,000 ж., наменный уголь. *Бервикъ*, при р. Твидъ, 14,000 ж., гавань. *Карлейль*, 15,000 ж. *Вейтгевенъ*, 17,000 ж., гавань. *Кезвикъ*, 2000 ж., лучшіе Ангійскіе нарандаши. *Кендаль*, 8000 ж. Ошровъ *Манъ*, 10 □ м., 42,000 ж., съ главнымъ мѣшомъ *Кастльтенъ*, 3000 ж. *Кентрбери*, 10,600 ж. *Доверъ*, 12,000 ж., гавань. *Рочестеръ*, при р. Мешвеъ, 12,000 ж. *Джеттемъ*, при р. Мешвеъ, 15,000 ж., гавань. *Мерсетъ*, 8000 ж., гавань, морская купальня. *Ремсетъ*, 6000 ж., маякъ; оба на ошровѣ Танешъ. *Брейтенъ*, 25100 ж., морская купальня. Ошровъ *Вейтъ*, 9 □ м.,

10,000 ж. *Гриничь*, при р. Темзѣ, 17,600 ж., обсерваторія. *Ексетерб*, при р. Ексѣ, 28,000 ж. *Вуллджб*, 18,000 ж. *Киу*, при р. Темзѣ, Королевскій замокъ. *Винсрб*, 5000 ж., Королевскій замокъ. *Портсмѣдсб*, 41,500 ж., военная гавань. *Плимѣдсб*, 75,500 ж., гавань. *Бристль*, при Евнѣ 104,000 ж., гавань, шеплицы, фабрики и торговля. *Батб*, 39,000 ж., шеплицы. *Сальсбери*, 10,000 ж. *Фельмѣдсб*, 11,000 ж., гавань. Сцальскіе или Сорлингскіе ошрова (145) сб 2800 ж. Главный ошровъ есть *Сенб-Мери*. Въ Княжесшвѣ *Валлисб*: *Пембрукб*, 5000 ж. *Сванзи*, 10,000 ж., главное торговое мѣсто въ Княжесшвѣ. Ошровъ *Англзи*, сб богатыми мѣдными рудинами, $12\frac{3}{4}$ □ м., 48,000 ж. Ошровъ *Джерзей*, *Гернзей*, *Алдерней* и *Серке*, имѣють 54,000 ж.

II. Въ Шотландіи: *Единбургб*, при Фордскомъ заливѣ, 162,000 ж., Университетшв, фабрики, торговля; сб гаванью *Лисомб*, 27,000 ж. *Глессго*, 202,000 ж., гавань, Университетшв, важныя фабрики.

Нію-Глесго или *Гриноукъ*, 37,500 ж., гавань.
Сенъ-Андрюсѣ, 5000 ж. , гавань. *Песле* ,
 57,500 ж. Острова *Біутъ* и *Ерренѣ*. *Еббер-*
динѣ , при р. *Діѣ* 58,000 ж., гавань, Уни-
 верситетъ. *Пердѣ* , при р. *Те* , 20,000 ж.
Дендїй , при р. *Те* , 45,400 ж. гавань
Еббербротсикѣ , или *Ербротсѣ* , 6000 ж.
 Гебридскіе острова (1020, изъ которыхъ
 40 населены), 70,000 ж. Важнѣйшія сушь
Муль, *Стаффа* и *Ейле*. *Инвернесѣ*, 12,500
 ж. , гавань. Оркнейскіе острова (изъ 67
 только 29 населены): *Помона*, *Лонѣ-Гоге*,
Стронзе. 86 Шешландскихъ острововъ.

III. Въ Ирландіи: *Дублинѣ*, 250,000 ж.,
 Университетъ, фабрики, торговля. *Кил-*
кенни, при р. *Норѣ*, 28,000 ж. *Бельфастѣ*,
 при р. *Лаганѣ*, 42,000 ж., гавань. *Лондон-*
дери , при р. *Фейлѣ* , 19,000 ж., гавань.
Нїури, 18,000 ж. *Слейго*, 13,000 ж., гавань.
Гальве , 30,000 ж. , гавань. *Ватерфортѣ* ,
 55,000 ж. , гавань, торговля мясомъ , ма-
 сломъ, мукою и проч. *Коркѣ*, при р. *Лїѣ*,
 115,000 ж., военная гавань, многія фабри-



Сам. Английская и Немецкая Карты.

Д А Н И Я .

Положеніе. Дашное Королевство за-
ключаетъ въ себѣ: 1 часть Германіи ме-
жду Эльбою и Эйдеромъ; 1. Полуостровъ
между Эйдеромъ, Нѣмецкимъ и Балшій-
скимъ морями, со многими малыми
островами; 3. 4 главные острова, окружен-
ные Балшійскимъ моремъ; 4. Фероерскіе
острова на Нѣмецкомъ морѣ; 5. Островъ
Исландію.

Почва. Весьма плодородная при Эльбѣ
и морскихъ берегахъ; въ Шлезвигѣ пре-
восходная болотная земля; впрочемъ мно-
го степей, песку и лужъ.

Горы. Только Исландія имѣетъ горные
хребты. Шнефіель въ вышину 6862'.

Рѣки. Только Эльба, Эйдеръ (между
Голштиніею и Шлезвигомъ въ Нѣм. море)
и Трава (изъ Голштиніи чрезъ Лауенбургъ
въ Любенъ) судоходны.

Озеръ много, но онѣ не обширны.

Каналы. 1. Шлезвигъ - Голштинскій каналъ соединяетъ Балтійское море при Киау съ Эйдеромъ выше Рендсбурга. — 2. Шшекеницкій каналъ соединяетъ Балтійское море съ Нѣмецкимъ посредствомъ Травы и Эльбы; Шшекеницъ есть побочная рѣка Травы. 3. Одензскій каналъ въ Фіоніи.

Климатъ. На островахъ въ Голштиніи и Шлезвигѣ довольно умѣренный; на сѣверѣ суровый.

Естественныя произведенія. Нигдѣ нѣтъ металловъ; соль только въ Голштиніи; лишарь на западныхъ берегахъ Юшландіи; впрочемъ еще известъ, мѣлъ, шорфъ. Въ Исландіи сѣра, купоросъ, квасцы. 2. Хлѣбъ преимущественно въ Голштиніи, Лауенбургѣ и на островахъ; мало льсу; ленъ, конопля, шабаиъ и хмѣль низкой доброты. 3. Лошади, большія и вѣрпкія въ Юшландіи; малыя и легкія на островахъ; рогашый скотъ, преимущественно въ

Голштиніи, превосходятъ; овцы, свиньи, гуси, галки, пчелы и рыба.

Промышленность. Она вообще незначительна. Важнѣйшія фабрики и мануфактуры находящіяся въ Копенгагенѣ; парусина, шерстяныя и шелковыя машеріи. Кожевенные заводы славны. Бумагу доспавляешъ Голштиніи. — Въ Фридрихсверкѣ въ Зеландіи естъ пушечный заводъ; въ Геллебекѣ шамъ же ружейный заводъ. На Фероерскихъ островахъ и въ Исландіи пригошовляюшя шерстяныя шапки и чулки, шолстое сукно, кожи, помашъ и мыло.

Торговля. Внутренняя торговля незначительна, вѣшняя весьма важна. Изъ Вестъ - Индіи привозятъ Дашчане ромб и сахаръ; изъ своихъ же владнѣй ошвозятъ на берега Гинейскіе слововую кость и золошо; изъ Остъ - Индійскихъ колоній сарачинское пшено, сахаръ, шабанъ, индиго, хлопчашую бумагу и различные праныя коренья. Вывозимые шовари: сношъ,

солонина, масло, сырѣ, мѣхи; изъ Гренландіи гагачій пухѣ, сбра, рыба, ворвань и проч. Привозимые: лѣсѣ, мешаллы, соль, вино, южные плоды, чай, шовары роскоши, шелкѣ, холстѣ, машеріи и проч. Споспѣшествующія средства для торговли суть: Банки, Азіяшское купеческое общество, страховыя общества, Консульства и проч.

Деньги. Золотыя: 1 червонецѣ = 285 — 233 к. с., 1 христіанѣ — д'орѣ = 503 к. с. Серебряныя: 1 шалерѣ = 70 $\frac{1}{4}$ к. с., 1 маркѣ = 16 шиллингамѣ = 11 $\frac{3}{4}$ к. с. — 14 $\frac{1}{2}$ миль = 15 $\frac{1}{2}$ географ., 100 фуншовѣ = 106 Берлинскимѣ.

Число жителей. Въ собственной Даніи 1,525,000 чел.; въ Голштиніи 380,000 чел.; въ Лауенбергѣ 36,000 чел.; на Фероерскихѣ островахѣ 5,500 чел.; въ Исландіи 50,000 чел. — Все вмѣстѣ: 1,996,500 чел. Въ Европы 80,000 чел.

Вѣра. Евангелическая Люшеранская церковь есть господствующая.

Науки. Два Университета; въ Килѣ и въ Копенгагѣ; 28 Гимназій, многія Ученныя обществъ, Библиотечна въ Копенгагенѣ и проч.

Образъ правленія. Монархическій неограниченный. *Король* Фридрихъ VI., род. 28 Января, 1768.

Доходы. Между 6 — 7 мил. шал.

Военная сила. На сушѣ: 58,000 человекъ; на морѣ: 110 кораблей различной величины.

Величина. Въ Голштиніи 153½ □ м.; въ Лауенбургѣ 19; въ Шлезвигѣ 164; въ Юшландіи 430; въ Фіоніи 61; въ Зеландіи 144, въ Лаландѣ 21½; въ Фальстерѣ 8½; на Фероерскихъ островахъ 40. Все вмѣстѣ 1041½ □ м. Въ Европы 43 и □ м.

Раздѣленіе. На Шшифшамшы, Герцогства и острова.

1. Шшифтѣ Зеландія. *Копенгагенѣ*, при Зундѣ, 115,000 ж., Университетѣ, обсерваторія, гавань. *Гельзингерѣ*, 7000 ж. *Кроненбургѣ*, укрѣпленный замокъ, Зундская

таможня. *Корзеръ*, 1500 ж., переїздъ чрезъ
 большій Бельшъ въ Ниборгъ. Островъ
 Борнгольмъ, 10 □ м., 24,000 ж. Ренне,
 3000 ж.

2. Штифтъ Фіонія. *Одензе*, 7000 ж. *Ни-
 боргъ*, при большомъ Бельшѣ, 1900 ж. *Мит-
 тельфартъ*, при маломъ Бельшѣ, 1200 ж.
Ассенсѣ, при маломъ Бельшѣ, 2000 ж., пе-
 реїздъ въ Шлезвигъ. *Швенборгъ*, 2700 ж.,
 гавань.

3. Шшифтъ Лаландъ содержишь плодо-
 родный островъ *Лаландъ* (главный го-
 родъ *Марибое*, 800 ж.) и изобилующій пло-
 дами *Фальстеръ* (глав. гор. *Ніекіебингъ*,
 1400 ж.)

4. Шшифшамшы въ Юшландіи. *Оль-
 боргъ*, при зализѣ Лимфіоршѣ, 7500 ж.,
 гавань. *Виборгъ*, 4000 ж. *Орсусъ*, 7000 ж.
Рандерсѣ, при Гуденѣ, 5500 ж. *Рубе* или
Рипенѣ, 3000 ж. *Колдингъ*, 4000 ж. *Фриде-
 риція* 4600 ж.

5. Герцогство Шлезвигъ: *Шлезвигъ*, при
 р. Шлеѣ, 11,000 ж. Въ близости замокъ

Готторпъ. Фленсбургъ, 16,000 ж., важнѣйшій торговый городъ въ Шлезвигѣ. *Гузумъ*, 4,500 ж. *Тондернъ*, 2600 ж. *Теннингъ*, при устьѣ р. Эйдера, 4,500 ж.) На островѣ *Альзенъ* (6 □ м., 46,000 ж.) главный городъ *Зондербургъ*, 13,200 ж., замокъ, гавань. Деревня *Аугустенбургъ*, 600 ж., замокъ. Островъ *Аррѣ* (1½ □ м.), и *Фемернъ* (3 □ м.).

6. Герцогства *Голштинія* и *Лауенбургъ*: см. стр. 154.

7. *Фероерскіе острова* или *Овечьи острова*. Ихъ 25, изъ коихъ 17 населены. Скотоводство, птичья ловля, рыбная ловля и вязаніе чулокъ суть преимущественно занятіями ихъ жителей. На *Стромѣ*, самомъ большемъ, лежишь *Торсгавенъ*, 500 ж.

8. Въ *Исландіи*: *Рейкјавигъ*, 450 ж. и *Бессаштадъ*, гавань.

ШВЕЦІЯ И НОРВЕГІЯ.

Положеніе. 20 — 49° д. 55°22' — 71°20' с. ш. Оба королевства большею частью ошдбляюся Севенскими и Кёленскими горами.

Почва Горы и долины взаимно смбняюся и нигдб нбшб пространный равнины.

Горы. Южная полоса главной горы называется Севенб, сбверная — Кёленб. На самомб ошдаленномб сбверб лежишб Нордкапб. Берега окружены малыми островами или скалами (шерами). При берегб Норвегii на самомб сбверб пучина морская.

Озера. Вб Швециi: Венерб (89½ □ м.), Вештерб (35 □ м.). Вб Норвегii: Мьёзенб (39 □ м.) и Фемундское.

Рбки. Вб Швециi считаешся 24 главные рбни, кошорыя большею частью по причинб многих пороговб не судоходны.

THE NEW YORK
PUBLIC LIBRARY
ASTOR, LENOX AND
TILDEN FOUNDATIONS
R L

Къ замѣчательнѣйшимъ принадлежатъ :
 Гоша-Эльфъ, Мошала, Даль-Эльфъ, Тор-
 неа-Эльфъ. Въ Норвегiи: Гломенъ-Эльфъ.

Каналы. 1. Тролгешскій каналъ, для из-
 бѣжанiя порога въ Готъ - Эльфъ, выши-
 вою на 600'. 2. Арбогскій каналъ соеди-
 няетъ Гильмарское озеро съ Меларскимъ.
 3. Спремгольскій каналъ, отъ Мелара до
 Барса. 4. Седершельскій каналъ соединя-
 етъ Венеръ съ Балшійскимъ моремъ. 5.
 Готскій каналъ соединяетъ Венеръ съ
 Вешперомъ.

Климатъ. Вообще здоровый; однако вред-
 но дѣйствуетъ по причинѣ скорого пе-
 рехода жаркихъ лѣтнихъ дней въ холод-
 ныя зимнiя ночи.

Естественныя произведенiя. Болѣе важны
 произведенiя минеральнаго царства, пре-
 имущественно желѣзо и мѣдь, кромѣ шо-
 го свинецъ, квасцы, каменный уголь и
 и проч. Въ южныхъ провинцiяхъ расше-
 всякаго рода хлѣбъ, наршофель, конопля,

лень, табакъ. Лѣсу для вывоза въ множе-
ствѣ. Садоводство, плодоводство незна-
чительны. Весьма важно скошоводство,
преимущественно овцеводство, коневод-
ство. Сѣверный олень весьма полезенъ
на сѣверѣ. Морская и рѣчная рыбная лов-
ля есть главное занятіе береговыхъ жи-
телей.

Промышленность. Обрабатываніе спа-
ли и желѣза, лѣсу, льна, шерсти и хлоп-
чатой бумаги становятся подѣ нынѣ-
шнимъ правленіемъ съ каждымъ годомъ
обширнѣе и успѣшнѣе.

Торговля. Она просширается на всѣ ча-
сти земли; сему способствуютъ удоб-
ное положеніе земли и ея гавани, выгод-
ные портовые шаншашы, купеческія об-
щества, Государственный Банкъ, Ком-
мерцъ-Коллегіумъ и проч. Вывозимые
шовары: желѣзо, сшаль, нупоросъ, мѣдь,
квасцы, лѣсѣ и лѣсные шовары, варъ,
рыба, ворвань, дегошь и проч. Привози-
мые: хлѣбъ, южные плоды, вино, соль,

слово, мѣдъ, шабакъ, шовары роскоши и проч. Главныя шорговыя мѣста суть; Стокгольмъ, Готенбургъ, Бергенъ, Дроншгеймъ.

Деньги. Золотыя: 1 червонецъ = 383½ к. с.; серебряныя: 1 спеціесъ - шалеръ = 48 шиллингамъ по 12 эре = 143 к. с. — 10½ миль = 15 географич., 1 шонна = 6½ чешверивамъ.

Число жителей. Въ Швеціи: 2,800,000 чел.; въ Норвегіи: 1,100,000 челов.

Вѣра. Евангелическая Люшеранская есть господствующая.

Науки. Университеты въ Упсалѣ, Лундѣ, Хрисіаніи. Академіи въ Упсалѣ, Стокгольмѣ, Готенбургѣ, Дроншгеймѣ. Библіотекъ въ Стокгольмѣ и Университетскія Библіотекы.

Образъ правленія. Монархическій ограниченный. Король Карлъ XIV. (Іоаннъ Бернадотше), род. 26 Января, 1764.

Государственныя доходы. Въ Швеціи 9 мил. шал.; въ Норвегіи 4 мил.

Военная сила. Въ Швеціи 37,250 чел. регулярнаго войска и 82,250 чел. дружины; въ Норвегіи 12,000 чел. регулярнаго войска и 10,000 чел. дружины. Морская сила состоитъ изъ 372 судовъ, между коими 12 линейныхъ кораблей. Военныя гавани въ Христианіи, Христиансандъ и Фридериксшадъ.

Величина. 13,734 □ м., изъ коихъ въ Швеціи 7,935, въ Норвегіи 5799 □ м.

Раздѣленіе. Швеція раздѣляется на 25 Шшангальшерствъ, Норвегія на 18 Амтовъ.

1. Швеція. 1. Собственная Швеція: *Стокгольмъ*, 80,000 ж., главный и столичный городъ; первое торговое мѣсто въ Швеціи. *Упсала*, 5,000 ж. *Даннемора*, важнѣйшіе желѣзные рудники въ Государствѣ. *Ерегрундъ*, 700 ж., торговля желѣзомъ. *Вестерасъ*, при Мелярѣ, 3,500 ж. *Фалундъ*, 4,800 ж., важнѣйшіе мѣдныя рудники. — *Гефле*, 6,800 ж., гавань. *Еребро*, 3,500 ж.

Никёпингъ, 2,600 ж., гавань. 2. *Гошландъ*: *Линкёпингъ*, 9,500 ж. *Норкёпингъ*, при *Мошалъ*, 10,500 ж., гавань. *Кальмаръ*, 5,000. Островъ *Еландъ*, 14 □ м., 23,000 ж. На островѣ *Гошландъ* лежишь *Висби*, 4000 ж. *Карлскрона*, 12,500 ж., морская гавань. *Мальме*, 5,000 ж. *Истадъ*, 3,500 ж., гавань. *Ландскрона*, 3,000 ж., крѣпость. *Гельзингборгъ*, 2,400 ж., гавань, морская купальня; переѣздъ въ *Зеландію*. *Христіанштадтъ*, 3,100 ж. *Лундъ*, 3,600 ж. *Карлсгамль*, 3,400 ж. *Готенбургъ*, при р. *Готъ - Эльфъ* и *Кашшегашъ*, 25,000 ж., послѣ *Сповгольма* важнѣйшее торговое мѣсто съ 2 гаванями. *Кирлштадтъ*, 2,300 ж. 3. *Нордландъ* или *Норландъ*: *Гернезандъ*, 1,900 ж. *Лапландъ* или *Самеландъ*, населенъ около 4,000 кочующими *Лапландцами*.

II. *Норвегія*. 1. *Зенденфильдсбъ*, или южная обласшь: *Христіанія*, 21,000 ж., *Универсишешъ*, гавань, *Государшвенный Банъ*. *Фридерикштадтъ*, 2,000 ж. *Конгс-*

бергъ, 7,000 ж., серебрянные рудники, ре-
 вень. *Христиансандъ*, при *Горридалъ*, 7,600
 ж. Графство *Лаурвигъ*, 10,000 ж., лучшіе
 желѣзные рудники. 2. *Норденфильдъ* или
 сѣверная обласшь: *Бергенъ*, 21,000 ж., га-
 вань. *Дронтгеймъ*, 12,600 ж., гавань. *Рей-*
расъ, 3,000 ж. богашые мѣдные рудники.
 3. *Нордландъ*, ошечество *Лапландцевъ*;
 сѣверные олени, рыба и охоша. *Алшта-*
гонъ, *Тромзѣ*, *Гаммерфестъ*; новое шор-
 говое мѣсто *Гундсольмъ*; *Лафоденскіе*
ошрова; *Нордкапъ*; *Капшшадтъ*; *Варде-*
гусъ крѣпосшь на самомъ сѣверѣ Европы

THE NEW YORK
PUBLIC LIBRARY
ASTOR LENOX TILDEN FOUNDATIONS
125 WEST 47TH STREET
NEW YORK 10018



Автом. Империя и Империя в 1801.

РОССІЯ.

Положеніе и границы. 35 — 225° д.; 38½ — 78° с. ш. граничишь въ сѣверу съ Сѣвернымъ Океаномъ, въ Востоку съ восточнымъ Океаномъ, въ Югу съ Китайскими владѣніями, Киргизъ-Кайсацкою степью, Каспійскимъ моремъ, Персією, Азіяшскою Турцією и Чернымъ моремъ, въ Западу съ Европейскою Турцією, Австрійскими и Прусскими владѣніями, Балтійскимъ моремъ и Швецією.

Почва. Великое пространство Государства причиною чрезвычайной различности почвы и произведеній. Горы, пески, болоша, суровый климатъ на сѣверѣ дѣлають ¼ часть Европейской Россіи почти необитаемою. До 60° почва хороша; выше сего земля болошнста.

Горы. Въ Европѣ: 1. Великая плоская возвышенность между Москвою, Тулою и Смоленскомъ; 2. Финляндскія горы выходящъ изъ Финляндіи и простирающъ

по Лапландіи въ Бѣлому морю; 3. Карпашскія горы проходящъ по Бессарабіи; 4. Кавказскія горы между Каспійскимъ и Чернымъ морями; 5. Таврическія горы суть продолженіе Кавказскихъ; 6. Уральскія горы. Въ Сибири: 1. Алтайскія горы между Иртышемъ и Енисеемъ; 2. Яблонный или Спановый хребтъ, коего ошраслю должно считать и Камчатскія горы, между ними есть Сопки: Авачинская, Толбачинская, Ключевская и Камчатская.

Мысы. Аграханскій, Апшеронскій, Канцисскій, Сѣверо - Восточный, Шеладскій, Чуношскій носъ и Лопашка.

Моря и проливы. 1. Сѣверный Океанъ съ Бѣлымъ моремъ, Ческою губою въ Европѣ и Ледовинымъ моремъ въ Азіи; 2. Восточный Океанъ съ Анадырскою губою, Камчатскимъ моремъ и проч.; 3. Балтійское море съ заливами Бошницскимъ, Финскимъ и Рижскимъ; 4. Черное море съ Дибровскимъ и Березин-

скимъ заливами; важнѣйшая часть сего моря есть Азовское море съ Сивашемъ; 5. Каспійское море съ заливами Аграханскимъ и Кизиль - Агачскимъ. Изъ проливовъ замѣчательны: Вайгацнй, соединяющій Европейскую часть Сѣвернаго Океана съ Азіяскою, Беринговъ между Сѣвернымъ и Воспочнымъ Океанами; Таврической между Азовскимъ и Чернымъ морями.

Озера. Въ Европѣ: 1. Енара на самомъ отдаленномъ сѣверѣ. 2. Имандра къ юг-восшоку отъ перваго; 3. Онега съ населенными островами; 4. Ладога, величайшее и изобилующее рыбою озеро въ Европѣ; 5. Ильмень; 6. Пейпусъ; 7. Бѣлое озеро. Въ Сибири: 1. Чаны; 2. Алтайское или Телецкое озеро; 3. Байкалское озеро или Свяшое море.

Рѣки. 1. Текущія въ Сѣверный Океанъ: Печора; 2. Въ Бѣлое море: Онега, сѣверная Двина; 3. Въ Ледовитое море: Обь, Енисей, Лена, Индигирна, Колыма; 4. въ

Восточный Океанъ: Анадырь, Камчатна, Охоша, Амуръ; 5. въ Каспійское море: Уралъ, Волга, Кума, Терекъ, Куръ; 6. въ Азовское море: Донъ, Кубань, Салгиръ; 7. въ Черное море: Дунай, Днѣстръ, Бугъ, Днѣпръ; 8. въ Балтійское море: Висла, Нѣмень, Западная Двина, Нева, Кюмень, Торнео.

Каналы. Балтійское море съ Чернымъ соединяется шрема каналами: Березинскимъ, Огинскимъ и Королевскимъ.

1. Березинскій (въ Минской Губ.) соединяетъ озер. Плавю съ Берешшою; 2. Огинскій — р. Шару съ Яцольдою; 3. Королевскій — р. Пину съ Мухавцомъ.

Балтійское море съ Каспійскимъ: 1. Вышневолоцкіе каналы между рр. Цною, Тверцою и Шлиною; 2. Тихвинскій каналъ между рр. Тихвинною и Сомною; 3. Маринскій между рр. Ковжею и Вышегрою.

Балтійское море съ Бѣлымъ: каналъ Герцога Александра Виршембергскаго между рр. Славянкою и Шенсною.

Бѣлое море съ Каспійскимъ : сѣверный или Енашеринскій каналъ между рр. Сѣверною Вельшмою и Джуричемъ.

Острова. 1. На Воспочномъ Океанѣ: Курильскіе, Алеушскіе, Сипхинскіе, Беринговъ и Мѣдный. 2. На Сѣверномъ Океанѣ: Новая земля. 3. На бѣломъ морѣ: Соловецкій. 4. На Ледовишномъ морѣ: Ленскій Архипелагъ, Ляховскіе острова, Новая Сибирь и Медвѣжья. 5. На Балтійскомъ морѣ: Аландскіе, Гохландъ, Эзель, Даго, Руно. 6. На Каспійскомъ морѣ: Тюленій островъ. 7. Между Чернымъ и Азовскимъ морями: Таманъ или Фанагорія.

Климатъ. На сѣверѣ суровый, однако погода не скоро переменяется, посему климатъ вообще здоровый; на Югѣ приашный и умѣренный.

Естественныя произведенія. Металлы до-
сѣаются большею частію изъ Азіаш-
скихъ Губерній. Съ 1725 до 1810 было по-
лучено 172 пуда золота; съ 1822 до 1831

—2231 пудъ золота и 222 пуда плашины. Нынѣ горныя произведенія дославляющъ 50,000,000 рублей дохода. Кромѣ сего дославляющъ еще квасцы, вупоросъ, соль, каменный уголь и проч. Сѣверная и средняя часть Россіи богата хлѣбомъ; ленъ и конопля въ изобиліи; шабанъ при Дунаѣ и Прушѣ, преимущественно хмѣль при Вислѣ; вино въ Крыму и при Донѣ; лѣсъ вездѣ. Лошадей, исключая сѣверныхъ сипранъ, вездѣ множество; также рогатый скотъ. Овцы, преимущественно на Югѣ, гдѣ околѣ Одессы и Таврическаго полуострова водятся шгада мериносовъ. — Козы до 60° вездѣ; сѣверные олени для сѣвера весьма важны; пчелы во всѣхъ южныхъ Губерніяхъ; шелковые черви на Югѣ; дичь въ великомъ множествѣ; рыба въ изобиліи.

Промышленность. Въ Россіи много спосѣшествовующъ мануфактурамъ и фабрикамъ. Желѣзные и сшальные заводы въ Тулѣ, пушечные заводы въ С. Пешер-

бургъ , Пешрозоводскѣ и Херсонѣ; многіе кожевенные заводы. Кромѣ сего Россія доставляешъ сало , мыло , свѣчи , воскъ и проч.

Торговля. Ей способствуяющѣ свободное внутреннее сообщеніе , судоходныя рѣки и каналы , зимній сухопутный привозъ , мѣстоположеніе при многихъ обширныхъ моряхъ , многія превосходныя гавани , Банки , Консульства , торговые договоры ; Купеческія общесства , безопасное свободное судоходство по Черному морю и Дарданельскому проливу и проч. Вывозимые товары: хлѣбъ , сало , конопля , ленъ , конопляное и льняное масло , конопляное сѣмя , мѣхи , юфша , шроевой лѣсъ , желѣзо , льняное сѣмя , пошашъ , дегошъ , смола , икра , ворвань и проч. Привозимые: хлопчато-бумажные , шерстяные и шелковые товары , южные плоды , сарацинское пшено , садовые плоды , фарфоръ и проч.

Деньги. Золотыя: 1 имперіалъ = 10 руб. сер. плашинныя: одинъ въ Европѣ по 3 руб. сер. Серебряныя: 1 рубль = 10 гривнямъ = нынѣ 360 коп. ассиг.

Мѣры: 1 фушъ = 0,971 Рейнскимъ, 1 сажень = 6,797 Рейнскимъ, 1 верша = 0,1438 географич. мил. = 0,0096 градусамъ экватора = 3500 Англійскимъ фушамъ. 1 ведро = 0,1229 гекшоплишрамъ, 1 чешверикъ = 0,2622 гекшоплишрамъ 1 десятина = 2800 квадраш. саж. = 1,0925 гекшарамъ, 1 фуншъ = 0,4089 килограммамъ.

Число жителей. 58,500,000 чел., изъ коихъ въ Европѣ 46 мил., въ Азіи 12 мил., въ Америкѣ 60,000 чел.

Вѣра. Господствующая есть Греко-Россійская. Другія Вѣроисповѣданія шерпимы.

Науки. 7 Университетовъ: въ Дерптѣ, Москвѣ, С. Пешербургѣ, Харьковѣ, Кіевѣ, Гелзингфорсѣ и Казани. Злицея: въ Царскомъ Селѣ, Одессѣ и Ярославѣ. Многія

Учебныя заведенія и учеиые Общества
въ С. Пешербургѣ, Москвѣ и проч.

Образъ Правленія. Монархическій Само-
державный. ИМПЕРАТОРЪ: НИКОЛАЙ I.,
род: 25 Юня, 1796. Наслѣдникъ Престола:
7 Юля,

Александръ Николаевичъ, род. 17 Апр.,
1818 года.

Величина. Въ Европѣ (безъ Польши)
66,719 □ м., въ Азїи 278,100; въ Америкѣ
19,000. Все вмѣстѣ слишкомъ 363,800 □ м.

Доходы. Около 500 мил. рублей.

Военная сила. Въ мирное время 600,000
чел. Морская сила состоишь изъ 310 су-
довъ, между кошорыми 32 линейныхъ
корабля, 25 фрегатовъ и проч.

Раздѣленіе. Россія, въ отношеніи къ ча-
стямъ свѣща, раздѣляется на Европей-
скую, Азіяшскую и Американскую; въ
полишическомъ же отношеніи на 49 Гу-
берній, 7 Обласшей, 3 Управленія, 6 Градо-
начальствъ, 1 Царство (Польское) и 1
Великое Княжество (Финляндское).

Губерніи снова раздѣляются на Велико-россійскія (28), Новороссійскія (3), Мало-россійскія (3), Бѣлорусскія (2), Польскія (4), Лишевскія (2), Ошзейскія или Нѣмецкія (3) и Сибирскія (4).

I. Великороссійскія Губерніи. 1. Санктъ-Петербургская: *С. Петербургъ*, при р. Невѣ, 450,000 ж., важнѣйшій морскій торговый городъ въ Россіи. *Каменный Островъ*, *Екатерингофъ*, *Стрѣлина*. *Чесма* съ ИМПЕРАТОРСКИМИ увеселишельными Дворцами. *Нарва*, 6624 ж., гавань. *Шлиссельбургъ*, 3600 ж. *Кронштадтъ*, на островѣ, 8,900 ж., важная морская гавань. *Царское Село*, огромный ИМПЕРАТОРСКІЙ Дворецъ съ Лицеємъ. 2. Московская: *Москва*, при рр. Москвѣ и Яузѣ, 333,360 ж., средоточіе всей внутренней торговли; Кремль. *Коломна*, при рр. Москвѣ и Коломенѣ, 12,200 ж., древній и лучшій по торговлѣ городъ въ Московской губерніи. *Серпуховъ*, 7914 ж., торговля. *Можайскъ*, 2219 ж. *Дмитровъ*, 2560 ж., фар-

Форовые заводы. *Верел*, 4160 ж., торговля. 3. Тверская: *Тверь*, при рр. Волгѣ, Тверцѣ и Тманѣ, 20,200 ж., торговля, фабрики. *Торжокѣ*, при р. Тверцѣ, 10,260 ж., кожевенные заводы, торговля сафьянными издѣліями. *Осташковѣ*, при озер. Селигерѣ, 8840 ж. *Вышній Волочокѣ*, 8000 ж., каналъ. 4. Новгородская: *Новгородѣ*, при р. Волховѣ и озерѣ Ильменѣ, 8640 ж., торговля. *Валдай*, 4000 ж., Иверскій монастырь, основанный Чикономъ. *Тихвинѣ*, 4600 ж., каналъ. *Белозерскѣ*, при Бѣль-озерѣ, 3100 ж. 5. Олонецкая: *Петрозаводскѣ*, при Онежскомъ озерѣ, 6800 ж., заводы. *Олонецѣ*, 2600 ж., рѣпа. *Каргополь*, 2200 ж., лучший городъ по своимъ строеніямъ. *Вытегра*, при р. Вышегрѣ, 2100 ж., приспань. *Лодейное Поле*, при р. Свири, 1520 ж. 6. Архангельская: *Архангельскѣ*, при р. Сѣв. Двинѣ, 24,600 ж., гавань, салошопенные заводы. *Холмогоры*, при р. Сѣв. Двинѣ, 1600 ж., мѣсто рожденія Ломоносова. *Кола*, 700 ж., самый дальній

Россійскій городъ на сѣверѣ. *Мезень*, 1500 ж., лошади (Мезенскія). 7. Вологодская: *Вологда*, при р. Вологдаѣ, 14,500 ж., торговля. *Устюгъ Великій*, при р. Сухомѣ, 7500 ж., торговля. *Яренскѣ*, 960 ж., соловарня. *Тотьма*, 2900 ж., соловарня. 8. Костромская: *Кострома*, при рр. Волгѣ и Костромѣ, 14,000 ж., полошнныя фабрики. *Галичь*, при Галицкомѣ озерѣ, 4000 ж., древній городъ. *Нерехта*, 2000 ж. *Макарьевѣ на Унжѣ*, 3000 ж. 9. Вятская: *Вятна*, при р. Вяткѣ, 7500 ж. *Сарапуль*, 5000 ж., Ижевскій казенный оружейный заводъ. *Елабуга*, 3800 ж., мѣдные заводы. *Слободской*, 4000 ж., лѣсѣ. 10. Пермская: *Пермь*, при р. Камѣ, 10,000 ж., мѣдные и желѣзные заводы. *Екатеринбургѣ*, 10,700 ж., монешный дворъ для чеканенія мѣдной монеты, мраморныя ломни, много желѣзныхъ, мѣдныхъ, золошыхъ и плашннныхъ рудниковъ. *Верхотурье*, при р. Турѣ, 2000 ж., кожевенные заводы, мѣдные и желѣзные рудники. *Ирбитѣ*, 3000 ж., важнѣй-

шая ярмарка. II. Оренбургская: *Уфа*, при р. Уфѣ, 9000 ж., желѣзо и мѣдь. *Оренбургъ*, при Уралѣ, 6000 ж., крѣпосць, средошочіе нараванной торговли. *Стерлитамацкѣ*, 2300 ж., мѣдные и желѣзные заводы. *Бирскѣ*, 2100 ж. 12. Казанская: *Казань*, при р. Казанкѣ, 48,000 ж., мыловаренные, кожевенные и маслобойные заводы, важная торговля. *Мамадышъ*, 3900 ж., мѣдные заводы. *Лаишевъ*, при р. Камѣ, 2100 ж., пристань. *Спасскѣ*, при р. Безднѣ, 1500 ж., пристань. 13. Нижегородская: *Нижній Новгородъ*, при сшеченіи рр. Оки и Волги, 18,900 ж., пристань, знашиѣйшая ярмарка. *Арзамасъ*, 7000 ж., кожевенные и мыловаренные заводы. *Макарьевъ*, при р. Волгѣ, 1400 ж. *Балахна*, при р. Волгѣ, 3400 ж. 14. Владимірская: *Владиміръ*, при р. Клязьмѣ, 8000 ж. *Муромъ*, на Окѣ, 5900 ж., торговля, полошьяныя фабрики и кожевенные заводы. *Суздаль*, 4900 ж., Спасо-Еоиміевскій монастырь. *Юрьевъ-Польскій*, 4200 ж. 15. Ярославская: *Ярославль*, при

рр. Волгѣ и Кошоросши, прекраснѣйшій городъ, 25,000 ж., полошьяныя и писчебумажныя фабрики. *Ростовъ*, при озерѣ Росшовскомъ, 5600 ж., ярмарка. *Рыбинскъ*, при р. Волгѣ, 3100 ж., приспань. *Мышкинъ*, при р. Волгѣ, 900 ж., приспань. *Угличь*, 8500 ж. 16. Псковская: *Псковъ*, при рр. Великой и Псковѣ, 9000 ж., торговля. *Изборскъ*, 400 ж. *Опочка*, 1900 ж., левъ. *Новоржевъ*, 900 ж., шоргѣ льномъ. 17. Смоленская: *Смоленскъ*, при р. Днѣпрѣ, 12,000 ж., торговля. *Тжатскъ*, 2700 ж., приспань. *Вязьма*, 8000 ж., лучшій торговый городъ въ губерніи. *Духовщина*, 1600 ж. 18. Калужская: *Калуга*, при р. Ока, 26,000 ж., парусинныя и шляпныя фабрики, маслостойныя и кожевенныя заводы, большой шоргѣ хлѣбомъ, пенькою и проч. *Боровскъ*, 5400 ж., парусинныя фабрики. *Перемышль*, при р. Ока, 2300 ж., приспань. *Козельскъ*, при р. Жиздрѣ, 4500 ж. 19. Рязанская: *Рязань*, при рукавѣ Оки, 19,000 ж. полошьяныя фабрики.

Касимовъ, 6000 ж., кожевенные и мыловаренные заводы. *Спаскѣ*, при р. Оиѣ, 2700 ж., пристань. *Пронскѣ*, 1400 ж., двѣ игольные фабрики и желѣзный заводъ. 20. Симбирская: *Симбирскѣ*, при рр. Волгѣ и Свиягѣ, 13,000 ж., плодовиные сады; торговля. *Ставрополь*, 2090 ж. *Сызранѣ*, при рр. Сызранѣ и Волгѣ, 9200 ж., шоргѣ хлѣбомѣ. *Карсунь*, 4000 ж., ярмарки. 21. Саратовская: *Саратовѣ*, при р. Волгѣ, 36,000 ж., шоргѣ рыбою; въ близости значительныя Нѣмецкія колоніи. *Камышинѣ*, 3400 ж., богатѣйшее соляное озеро Ельшонѣ. *Царицынѣ*, 4200 ж. *Волскѣ*, 10,900 ж. 22. Астраханская: *Астраханѣ*, при р. Волгѣ, 40,000 ж. шелковыя фабрики, важная торговля, рыбная ловля. *Красный Ярѣ*, 2800 ж., рыбная ловля. *Черный Ярѣ*, 2700 ж., рыбная ловля, сношодство. 23. Пензенская: *Пенза*, при рр. Пензѣ и Сурѣ, 14,000 ж., кожевенные и мыловаренные заводы. *Саранскѣ*, при р. Сарангѣ, 9000 ж., кожевенные и мыловаренные заводы. *Ке-*

ренскѣ, 6300 ж., вишневые сады. *Инсарѣ*, при р. Инсарѣ, 3100 ж. 24. Тамбовская: *Тамбовѣ*, при р. Цнѣ, 16,000 ж., торговля. *Моршанскѣ*, при р. Цнѣ, 6000 ж., приспаны; шорговля хлѣбомъ. *Лебедянь*, при р. Донѣ, 2500 ж., приспаны; шри ярмарки. *Липецкѣ*, при р. Воронежѣ, приспаны; минеральныя воды. 25. Воронежская: *Воронежѣ*, при р. Воронежѣ, 20,000 ж., суконныя фабрики, салошопенныя, мыловаренныя и ножевенныя заводы. *Задонскѣ*, при р. Донѣ, 2500 ж., приспаны. *Острогожскѣ*, 4300 ж., хлѣбное вино. *Новахоперскѣ*, 3200 ж. хлѣбопашество. 26. Курская: *Курскѣ*, при рр. Курѣ и Туснарѣ, 23,000 ж., маслобойныя салошопенныя, мыловаренныя и другіе заводы, коренная ярмарка. *Бѣлгородѣ*, при Сѣверномъ Донцѣ, 10000 ж., наменоломня. *Суджа*, 7000 ж. *Рыльскѣ*, 7000 ж., древній городъ. 27. Орловская: *Орелѣ*, при рр. Оиѣ и Орлинѣ, 31,000 ж., шорговля. *Мценскѣ*, при р. Зушѣ, 10,000 ж., приспаны. *Брянскѣ*, при р. Деснѣ, 5100 ж., приспаны, пушеч-

ный лучший заводъ, торговля хлѣбомъ, пеньною. *Болховъ*, 14,000 ж., много кожевенныхъ заводовъ и плодовишыхъ садовъ. *Елецъ*, при р. Соснѣ, 16,000 ж., салошопенные заводы. 28. Тульская: *Тула*, при рр. Упѣ и Гулицѣ, 39,000 ж., огромный оружейный заводъ. *Кашира*, 2100 ж., пристань, большой торгъ мукою. *Епифань*, 2500 ж., Кулиново поле. *Бѣлевъ*, при устьѣ р. Бѣлевни. 6000 ж. *Веневъ*, при р. Веневѣ, 3000 ж., торгъ свощомъ.

II. Остзейскія или Нѣмецкiя Губернiи.

1. Эстляндская: *Ревель*, при Финскомъ заливѣ, 16,000 ж., крѣпость, таможня, военная купеческая гавань. *Балтiйскiй Портъ*, при Балтiйскомъ морѣ, 500 ж., гавань. *Гапсалъ*, на Эзелѣ, 1500 ж., гавань. *Вейсенштейнъ*, 3000 ж. 2. Лифляндская: *Рига*, при р. запад. Двинѣ, 42,000 ж., крѣпость, поршъ, знашная ярмарка. *Дерптъ*, 9000 ж. *Перновъ*, при Гижскомъ заливѣ 4500 ж., гавань. *Аренсбургъ*, на островѣ Эзелѣ, 1500 ж., рыбная ловля

3. Курляндская: *Митава*, недалеко отъ р. Аа, 14,100 ж., торговля. *Якобштадтъ*, при зап. Двинѣ, 2100 ж. *Либава*, 6700 ж., купеческая гавань. *Виндава*, 1400 ж., купеческая гавань.

III. Лишовскія Губерніи. 1. Виленская: *Вильна*, при рр. Виліѣ и Вилинѣ, 56,000 ж., торговля. *Ковно*, на устьѣ Вилии, 6000 ж., пристань. *Вилькомиръ*, 4100 ж. *Юрбургъ*, мѣст., 400 ж., пограничная таможня. *Россиены*, 1900 ж., въ его повѣшѣ находится Юрбургъ. 2. Гродненская: *Гродно*, при р. Нѣменѣ, 1000 ж., пристань и таможня. *Брестъ*, при р. Бугѣ, 8000 ж., огромная жидовская синагога. *Слонимъ*, при р. Шарѣ, 4000 ж.

IV. Бѣлорусскія Губерніи. 1. Вишебская: *Витебскъ*, при рр. Вишнѣ и зап. Двинѣ, 16,000 ж., пристань. *Динабургъ*, 2500 ж., крѣпость. *Дриза*, 900 ж., крѣпость. *Леппель*, при р. Эсѣ, 1,500 ж. 2. Могилевская: *Могилевъ*, при р. Днѣпрѣ, 22,000 ж., пристань; кожевенные заводы. *Баби-*

новичи, при р. Лучосѣ, 800 ж., пристань
Чериковѣ, при р. Сожѣ, 2,400 ж., при-
 стань.

V. Польскія Губерніи. 1. Минская:
Минскѣ при р. Свислочи, 15,000 ж. *Боб-
 руйскѣ*, 6,000 ж., крѣпость. *Речица*, на
 устьѣ р. *Вердичи*, 2,500 ж., пристань.
Мозырь, при р. Припечи, 3,000 ж., при-
 стань. *Пинскѣ*, 4,500 ж., каналъ (Огни-
 скій). 2. Кіевская: *Кіевѣ*, при р. Днѣпрѣ,
 30,000 ж., крѣпость; кашакомбы. *Чиги-
 ринѣ*, 4,000 ж. *Звенигородка*, 5,000 ж. *Чер-
 касы*, на Днѣпрѣ, 6,000 ж. 3. Волынская:
Житомирѣ, при р. Тешеревѣ, 12,000 ж.,
 торговля. *Овручь*, 2,400 ж., мѣс. *Корецѣ*,
 мѣс., 4,200 ж., фарфоровыя и фаянсо-
 выя фабрики. *Острогѣ*, 8,000 ж.; здѣсь
 была напечатана первая Славянская Би-
 лія (1581). *Бердичевѣ*, мѣс., 20,000 ж.
 4. Подольская: *Каменецѣ*, на горѣ, 1,400
 ж., крѣпость. *Могилевѣ*, на Днѣпрѣ,
 9,000 ж., шаможня. *Бальта*, при р. На-

дымъ, 8,000 ж. *Ямполь*, при р. Днѣпрѣ, 1,900 ж.

VI. Малороссійскія Губерніи. 1. Черниговская: *Черниговъ*, при р. Деснѣ, 6,000 ж., пристань. *Нѣжинъ*, 12,000 ж., обширная торговля. *Стародубъ*, 7,000 ж. *Новгородъ-Сѣверскій*, при р. Деснѣ, 5,000 ж., пристань. *Кролевецъ*, 5,000 ж. 2. Полтавская: *Полтава*, при р. Ворсклѣ, 9,000 ж. *Кобеляки*, 11,000 ж. *Сенковъ*, 7,000 ж. *Лубны*, 1800 ж., большая казенная аптека и ботаническій садъ. 3. Слободско-Украинская: *Харковь*, при рр. Харковѣ и Лопани, 14,000 ж., 4 ярмарки, изъ коихъ Успенская и Крещенская большія. *Богодуховъ*, 1,000 ж., сады. *Зміевъ*, при Сѣв. Донцѣ, 2,900 ж., скотоводство и садоводство. *Изюмъ*, при р. того же имени, 5,900 ж., скотоводство.

VII. Новороссійскія Губерніи. 1. Енашеринославская: *Екатеринославъ*, при р. Днѣпрѣ, 8,000 жиш., суконная фабрика. *Александровскъ*, на Днѣпрѣ, 900 ж., рыб-

ная ловля. *Верхнеднѣпровскѣ*, при р. Днѣпрѣ, 1,160 ж. *Новомосковскѣ*, 7,400 ж., винокурение. 2. Херсонская: *Херсонѣ*, при р. Днѣпрѣ, 25,000 ж., поршѣ, корабельная верфѣ. *Очаковѣ*, 2,500 ж., крѣпость. *Александриѣ*, при р. Ингульцѣ, 2,900 ж. *Тирасполь*, при р. Днѣснрѣ, 4,600 ж., скотководство. *Григоріополь*, при р. Днѣснрѣ, 910 ж., торговля. 3. Таврическая: *Симферополь*, при р. Салгирѣ, 4030 ж. *Бакчисарай*, 9,460 ж., гора Чашырѣ-Дагѣ. *Балаклава*, 210 ж. *Арабатѣ*, крѣпость. *Карасу-базарѣ*, 9,500 ж., на долини. *Феодосіѣ*, 7,250 ж., торговля.

VIII. Сибирскія Губерніи. 1. Тобольская: *Тобольскѣ*, на устьѣ Тобола, 17,000 ж., торговля. *Ишимѣ*, при р. того же имени, 1,400 ж., хорошія пашвы. *Туринскѣ*, при верховьѣ р. Туры, 3,200 ж. *Березовѣ*, при р. Оби, 1,080 ж., олени. *Тюмень*, на р. Турѣ, 10,500 ж. 2. Томская: *Томскѣ*, при р. Тимѣ, 10,000 ж., важная торговля. *Каинскѣ*, 1,900 ж. *Кузнецкѣ*, при р. Томѣ,

2,400 ж., холств. *Чарышб*, при р. Чарышб; въ его округѣ находящся Бійсвб, при р. Біи, извѣстный по разводимому около него шабану; шушб же находящся Камывано-Воспресенскіе серебряные, золошые, мѣдные рудники и Сузунскій монешный дворѣ. 3. Енисейская: *Красноярскб*, при р. Енисеб, 4,500 ж., торговля. *Енисейскб*, при р. Енисеб, 5,800 ж., торговля. *Труханскб*, 450 ж., звѣри. 4. Иркутская: *Иркутскб*, при р. Ангарѣ, 16,000 ж., торговля. *Верхнеудинскб*, при р. Удѣ; здѣсь въ округѣ замѣчательна слобода Няхта, въ кошорой производщся важный мѣновый шоргб съ Кишайцами. *Нерчинскб*, богатые свинцовые и серебряные рудники.

— *Примѣчаніе*. Губерніи Ошззейскія (3) и Сибирскія (4) состоящб на особенныхъ правахъ; прочія Губерніи образованы по учрежденію.

1. Бѣлосшонская Обласшь. *Бѣлостокб*, 7,000 ж., обласшный городѣ. *Бѣльскб*, 1,600 ж. *Дрогичинб*, 600 ж.

II. Бессарабская или Заднѣспровская Область. *Кишиневъ*, при рр. Быкъ и Оргебъ, 7,000 ж., торговля. *Бельцы*, 900 ж. *Хотинъ*, на Днѣспрѣ, 1,600 ж., крѣпость. *Бендеры*, на Днѣспрѣ, 1000 ж., крѣпость. *Аккерманъ*, 900 ж., гавань; торговля солью, виномъ. *Киля*, при рукавѣ Дунаѣ, 970 ж., важная торговля. *Орхей*, мѣст., 560 ж. *Хичешъ*, мѣстечко, обитаемое Молдаванами.

III. Земля Донскаго Войска. *Новочеркасскъ*, при р. Аксаѣ, 11,500 ж.

IV. Кавказская Область. *Ставрополь*, 4,000 ж., кожевенные заводы. *Георгиевскъ*, 1,200 ж., крѣпость. *Моздокъ*, 5,000 ж., крѣпость; вино. *Кизляръ*, при р. Терекѣ, 9,200 ж., крѣпость. *Екатеринодаръ*, при р. Кубани, 3,900 ж.

Къ Кавказской области относятся Грузія со всѣми въ ней принадлежащими землями. Въ ней города: *Тифлисъ*, при р. Курѣ, 30,000 ж., крѣпость, монетный дворъ, шепляцы, важная торговля. *Гори*, 2,000 ж.,

крѣпость. *Елисаветполь*, 11,000 ж. *Сигнахъ*, 3000 ж. *Душетъ*, 1,200 ж.

V. Армянская Область. *Эриванъ*, крѣпость. *Нахичеванъ* (Старый), ш. е. Нахичеванъ или первая обитель; сей городъ населенъ Армянами.

VI. Омская Область. *Омскъ*, при р. Иртышѣ. *Петропавловскъ*, при р. Ишимѣ, крѣпость. *Семиполатинскъ*, при р. Иртышѣ. *Усть-Каменогорскъ*, при р. Иртышѣ.

VII. Якушская Область. *Якутскъ*, при р. Ленѣ, звѣривые промыслы. *Олекминскъ*, при р. Ленѣ. *Верхоянскъ*, при р. Индигиркѣ. *Вилюйскъ*, при р. Вилюѣ.

Управленія: 1) Троицко-Савское Пограничное съ городомъ того же имени; 2) Охотское съ гор. того же имени, и 3) Камчатское приморское, гдѣ города Нижне-Камчатскъ, Петропавловскій или Авачинскій порты.

Градоначальства. 1. Одесское: *Одесса*, при Черномъ морѣ, 50,000 ж., вольная га-

ванъ, знанная торговля 2. Николаевское: *Николаевъ*, при р. Бугъ, 8,500 ж., важная гавань. 3. Севастопольское: *Севастополь*, 2,400 ж., превосходная гавань. 4. Таганрогское: *Таганрогъ*, 17,830 ж., купеч. гавань. *Ростовъ*, при р. Донъ, 7,850 ж. Нахичевань (Новый), на Дону, 9,111 ж., основанъ Армянами. *Мариуполь*, при р. Кальмиусъ (Калкъ), 3,600 ж. 5. Керчь-Еникальское: *Керчь*, 3,000 ж., гавань. *Еникаль*, 1,900 ж., гавань. 6. Измаильское: при рукавѣ р. Дуная, 1,000 ж., крѣпость, кожевенные заводы.

Польское царство. *Величина*: 2,300 □ м. Число жителей: 3,550,000 чел. *Раздѣленіе*: на 8 Воеводствъ. 1. Мазовецкое: *Варшава*, при р. Вислѣ, 145,000 ж., Университетъ, торговля и фабрики. Предмѣстіе *Прага*, 7,500 ж., укрѣпленный городъ. *Ловицъ*, при р. Бцурѣ, 3,500 ж. 2. Калышское: *Калишъ*, при р. Проснѣ, 7,500 ж. *Ченстохау*, при р. Варшѣ, 300 ж. *Петрикау*, 2,400 ж. 3. Краковское: глав.

гор. *Къльце*, 5,000 ж. *Пилика*, 3,800 ж.
 4. Сандомирское: глав. гор. *Радожъ*, 1,500 ж. *Сандожиръ*, при р. Вислѣ. 5. Лублинское: глав. гор. *Лублинъ*, при р. Випрцѣ, 11,500 ж., ярмарки. *Цамоцъ*, при р. Випрцѣ, 6,500 ж., вѣрпосць. 6. Подляское: глав. гор. *Сельдце*, 2,100 ж. *Біала*, 2,700 ж. *Луковъ*, 1,500 ж. *Тересполь*, при р. Бугѣ, 1,000 ж. 7. Плоцное: глав. гор. *Плоцкъ*, при р. Вислѣ, 6,500 ж. *Пултускъ*, при р. Наревѣ, 2,000 ж. *Модлинъ*, при рр. Бугѣ и Вислѣ, вѣрпосць. *Остромика*, при р. Наревѣ, 1,900 ж. 8. Августовское: глав. гор. *Сувалки*, 3,000 ж. *Ломца*, при р. Наревѣ, 1,200 ж. *Тикочинъ*, при р. Наревѣ, 2,800 ж. *Августово*, 2,000.

ВЕЛИКОЕ КНЯЖЕСТВО ФИНЛЯДСКОЕ.

Число жителей: 1,270,000 чел. *Величина*: 6,000 □ м. *Раздѣленіе*: На 8 Губерній, кои сущь: *Абовская*, *Тавасгунская*, *Кименегардская*, *Выборгская*, *Куоіюская*,

Вазаская, Улеаборгская и Ниландская. Города: *Або*, 12,000 ж., корабельная верфь. *Ништадтъ*, 1,700 ж. *Выборгъ*, 7,000 ж., при Финскомъ заливѣ, крѣпость и гавань. *Улеаборгъ*, 3,800 ж. *Борго*, 2,200 ж., гавань. *Ловица*, 2,400 ж., гавань. *Фридериксгамъ*, 1,400 ж., гавань. *Гельзингфорсъ*, 12,000 ж., весьма хорошая гавань. *Свеаборгъ*, лучшая крѣпость.

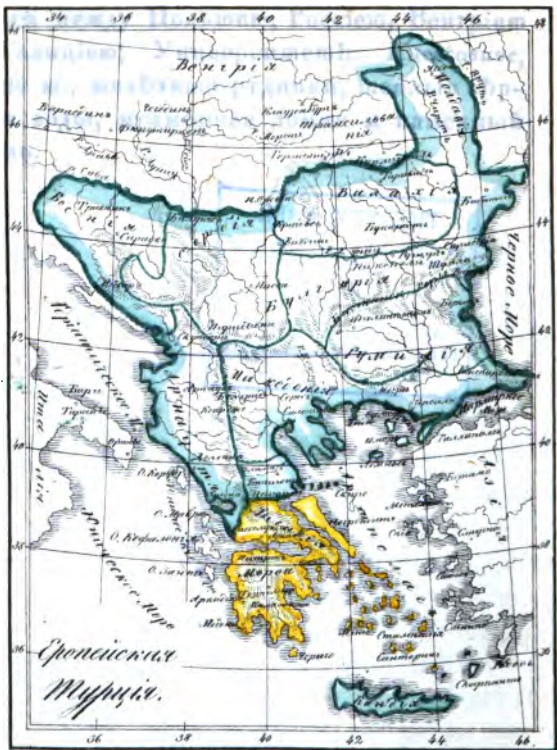
ВОЛЬНЫЙ ГОРОДЪ КРАКОВЪ.

Краковъ лежишь между $36^{\circ}49'$ — $37^{\circ}48'$ д. и $49^{\circ}58'$ — $50^{\circ}6'$ с. ш. Граничишь съ Силезіею и Польшею; образуешь плодотворную, пересѣченную холмами и лѣсами равнину. Климатъ умѣренный. Образъ правленія съ 1815 есть республиканскій Демократическій. За его нейшралишетъ рущающя Россія, Австрія и Пруссія. Доходовъ оноло 200,000 конв. шал. *Величина*: 234 □ м. *Число жителей*: 128,000 чел. городъ *Краковъ*, 27,000 ж., средоточіе шор-

говли между Польшею, Россією, Венгрією и Галицією; Университетъ. Кцессовиче, 3,000 ж., желѣзные рудники, теплыя сѣрныя воды, мраморная ломня и каменный уголь.



THE NEW YORK
PUBLIC LIBRARY
ASTOR LENOX AND
TILDEN FOUNDATIONS
R L



Восточная Европа и Балканский полуостров

ТУРЦИЯ.

Положеніе. $35^{\circ} 5' - 48^{\circ} 33'$ д. $34^{\circ} 50' - 48^{\circ} 38'$ ш.

Почва. Сіе большею частію весьма плодосное государство совсѣмъ не шакъ обработано и не сколько доставляетъ произведеній природы, какъ сіе было бы тогда, когда бы оно находилось подъ руками прилѣжныхъ и просвѣщенныхъ жишелей, покровительствуемыхъ хорошимъ Правленіемъ.

Горы. Ошрасли Альповъ: къ Юго-Восшону Скардскія горы и Аргеншаро; къ Сѣвера - Восшону Деспото; къ Восшону Балланскія горы (Гемскія), онаячивающіяся высомъ Емине. Высочайшія вершины ихъ: Орбелосъ, 9000'. Между Скардскими горами и Аргеншаро - Насаньяцъ (Пайгеосъ) до мыса Машапана; въ Меведоніи Аеонская гора (Свяшая гора) и Олимпъ; ошъ горы Дее-

пошо въ Юго - Востоку: Родопе, до Мраморнаго моря. 2. Отрасли Карпатскихъ горъ, ограничивающія въ Западу Молдавію, въ Сѣверу - Валахію, въ Юго-Востоку до Деспото.

Рѣки. Дунай съ побочными рѣками Черною, Алушою, Сирешомъ, Прушомъ; Савъ, Морава.

Прибрежныя рѣки. Марицца, изъ Балканскихъ горъ въ заливъ Эносъ; Спремонъ, изъ Деспото въ заливъ Коншессу; Вардаръ (Анциусъ) изъ Арвеншаро въ заливъ Салоникскій; Вистрица, изъ Пангеоса въ заливъ Салоникскій; Саламбрія (Пенусъ) чрезъ долину Темпе; Дрино, Арша, изъ Снардскихъ горъ въ Адриатическое море.

Климатъ. Умѣренный и пріятный.

Естественныя произведенія. Благородныхъ металловъ мало получается; въ Румили мѣдь, свинецъ и желѣзо; селишра, много ваменной и ключевой соли. Южныя плоды, хлопчатая бумага, ша-

бавъ и лѣсѣ въ изобиліи. Скоповодство, не смошря на превосходныя пасшьбища, незначишельно. Лошади, лошаки, овцы и козы вездѣ; много нуницѣ и зайцевѣ; пчелы, шелковые черви, рыба.

Промышленность. Живущіе шамѣ Армяне и Греки ошчасши дѣлають незамѣчательною лѣиность Турокѣ. Хорошей доброты хлопчашо-бумажные шовары Салоникскіе, Коншаншинопольскіе, Силисшрійскіе и проч., сафьянѣ и кордуанѣ Галлипольскій, Ларискій, Салоникскій и Янинскій; не менѣ важны шелковыя машеріи, ковры, ашласѣ, булашныя сабли и ружья. Красильня превосходна.

Торговля. Внушреннюю шорговлю большею часшью производящѣ Армяне, Греки и Евреи; морская шорговля почти вся находишся въ рунахѣ Европейскихѣ народовѣ. Вывозимые шовары: рогашый скощѣ, лошади, кожа, шерсть, шелкѣ, козій мухѣ, сарачинское пшено, вино, плоды, чернильные орѣхи, хлопчашая бу-

мага, красная пряжа, канѣ вышеупомянушья издѣлія. Главные морскіе торговые города: Конштаншинополь, Варна, Галлиполи, Эносѣ, Солоникки.

Деньги. Золошья: фондунѣ = 217½ к. с., махбуѣѣ - цехинѣ = 138 к. с., рупія = 51 к. с., ермебешленѣ = 360 к. с. Серебряныя: піаспрѣ = 4 пара = 3 асперамѣ 1818 г. = 23 к. с., 1801 г. = 32 к. с. и 1756 г. = 51 к. с. *Мѣры.* 66,67 Тур. м. или берри = 15 Географич. м.

Число жителей. Въ Европейской Турціи считается слишкомъ 8,600,000 чел.

Вѣра. Мугаммеданская.

Просвѣщеніе. У Турокъ оно находитсѣ на весьма низкой степени и ограничивается однимъ шольно изученіемъ Арабскаго языка.

Образъ Правленія. Восточный Деспотизмѣ. Падишахѣ (Сулшанѣ, Имперашорѣ): Махмудѣ II., род. 20 Іюля, 1785.

Государственные доходы. Ошѣ 20 до 30 мил. гульд.

Военная сила. Сухопутная военная сила состоишь почти изъ 300,000 чел. Главныя крѣпости сушь: Бѣлградъ, Виддинъ и Силистрия. Морская сила состоишь изъ 85 судовъ.

Величина. Европейская Турція содержишь 8244 □ м., Азіяшская — 21,000, Африканская — 12,960 □ м.

Раздѣленіе. Непосредственныя владѣнія состоишь изъ 4 эялешовъ: Румили, Босніи, Джезаира и Кирида (Нанди), кошорыя подраздѣляются на 31 санджанъ; посредственныя владѣнія (плащія подаши) сушь: Молдавія, Валахія и Сербія.

Мы раздѣляемъ Европейскую Турцію обыкновенно на слѣдующія 9 провинцій:

I. Румили (Романія). Константинополь, 590,000 ж., превосходная гавань. Адрианополь, при р. Марицѣ, 110,000 ж. Филиппополь, 85,000 ж. Киркилисса, 80,000 ж. Ескисагра, при р. Тунджѣ, 20,000 ж. Галлиполи, 40,000 ж., гавань. Родосто, 40,000 ж., гавань.

II. Българія. *Софія*, при р. *Искеръ*, 46,000 ж. *Виддинъ*, при р. *Дунабъ*, 25,000 ж., вѣр-
 носшь. *Никополи*, при р. *Дунабъ*, 20,000 ж., вѣр-
 носшь. *Систовъ*, при р. *Дунабъ*, 21,000 ж. *Русчукъ*, при р. *Дунабъ*, 30,000 ж., вѣр-
 носшь, переправа чрезъ *Дунай*. *Силистрія*, при р. *Дунабъ*, 20,000 ж. *Гир-
 сова*, при р. *Дунабъ*, 4000 ж. *Бабатагъ*, при
 озер. *Гамсинъ*, 10,000 ж. *Варна*, 20,000 ж.,
 гавань, вѣрносшь. *Шумла*, 20,000 ж.,
 вѣрносшь.

III. Боснія. *Сараево* (Босна-Сарай), при
 р. *Боснъ*, 65,000 ж., главное шорговое мѣ-
 сто. *Травникъ*, при р. *Боснъ*, 8000 ж. *Цворникъ*, при р. *Дринъ*, 14,000 ж. *Банья-
 лука*, при *Верабъ*, 15,000 ж. Къ сему: 1)
 часть *Кроаціи*: *Бигаджъ*, 3000 ж. *Бѣл-
 градъ*, *Нова*, *Градиска*; 2) часть *Далмаціи*:
Требиньо, 10,000 ж., 3) *Княжесство Саба*,
Герцеговиною названное: *Мостаръ*, при р.
Наренъ, 9000 ж., булашныя сабли.

IV. Албанія. *Скутари*, при озер. *Баянъ*,
 16,000 ж. *Дулциньо*, 6000 ж., гавань. *Анти-*

сари, 4000 ж., гавань. *Дураццо*, 9000 ж., гавань. *Авлон* или *Валона*, 5000 ж., гавань. *Бѣлградъ* (Берашъ), при р. Кривошъ, 12,000 ж., вино, масло. *Ергиръ-Каспри* (Аргиро-Каспро), 20,000 ж. *Охри* (Охрида), 4000 ж. *Деляино*, 10,000 ж. *Янина*, 30,000 ж., крѣпость. *Превеза*, 8000 ж., крѣпость, прошивъ мыса Акциума. *Воаница*, 2500 ж. *Менцово*, при р. Аршъ, 8000 ж., горная дорога въ Фессалию. *Гора Монте-Негро*, 50 000 ж. (Мэншенегрійцы); главное мѣсто *Джешинъ*.

V. Македонія. *Салоники* (Фессалоникъ), 70,000 ж., превосходная гавань, главное складочное мѣсто товаровъ Европейской Турціи. *Сересъ*, 30,000 ж., хлопчатая бумага. *Караферія*, 8000 ж. *Водина*, при р. Висприцъ, 12,000 ж. *Костендиль*, 8000 ж., щеплицы. *Ускубъ*, при р. Вардаръ, 10,000 ж., горная дорога въ Албанію и Сербію. *Толи-Монастиръ*, при р. Висприцъ, 15,000 ж. *Кесрье*, 18,000 ж., винодѣліе.

VI. Эссалия. *Енишерѣ* или *Ларисса*, при Саламбри, 25,000 ж., красильня. *Цейтунни* или *Исдинѣ*, 4000 ж., ярмарка, въ близости *Ермопилы*. *Трикала*, при Саламбри, 10,000 ж., хлопчатая бумага; горная дорога въ Албанію. *Амбелакія*, при Саламбри, 4000 ж., красильни. Острова: 1. На Сѣверной части Архипелага: *Тасосѣ* или *Тассо*, 4 □ м., 6000 ж., главное мѣсто *Кастро*; *Самотраки*, 1½ □ м., 1500 ж. *Имбро* или *Илрусѣ*, 4 □ м., 4000 ж. *Сталимене* или *Лемносѣ*, 7½ □ м., 8000 ж.; главный городъ *Лемносѣ*. 2. На южной части Архипелага: *Кандія* (*Кришѣ*), 190 □ м., 300,000 ж., богата сливами, южными плодами, хлопчатую бумагою, виномъ и проч.; главный городъ *Кандія*, 15,000 ж. *Реттимо*, 4000 ж. *Канел*, 10,000 ж., гавань. Въ близости острова *Сшандія*, *Гоцци* и проч.

VII. Сербія. *Вѣлградѣ*, при рр. *Савѣ* и *Дунаѣ*, 30,000 ж., средоточіе торговли между Венгрією и Турцією; вѣрность.

Семендрія, при рр. Дунаѣ и Моравѣ, 10,000 ж. *Пассаровицѣ*, при р. Моравѣ, 10,000 ж., горная дорога въ Албанію и Македонію. *Нови-Базарѣ*, при Ибарѣ, 8000 ж. *Нисса*, при р. Ниссавѣ, 7000 ж., укрѣпленный городъ.

VIII. Княжество Молдавское, 570 □ м., 400,000 ж. *Яссы*, при р. Баглуѣ, 30,000 ж., ярмарки. *Галацѣ*, при р. Дунаѣ, 8000 ж. *Воттошани*, 4000 ж., торговля съ Галиціею.

IX. Валахское Княжество, 1100 □ м., 800,000 ж. *Букрештѣ*, при р. Думбовицѣ, 60,000 ж., торговля. *Питести*, 6000 ж. *Тирговистѣ*, при р. Яловицѣ, 5000 ж. *Ибраилѣ* или *Браиловѣ*, при р. Дунаѣ, 25,000 ж., крѣпость. *Джурджево*, при р. Дунаѣ, 15,000 ж., крѣпость. *Краіова*, при р. Шиулаѣ, 8000 ж.

ГРЕЧЕСКОЕ КОРОЛЕВСТВО.

Положеніе и границы. Съ островами 36° 10' — 39° 30' ш. 38° 50' — 43° 50' д. Границы швердой земли проспираюшя отъ устья рѣки Аспропошамоса чрезъ озера Аргело-Каспро, Врахори и Сауровицу по горамъ Аршоливо и Аксосъ, чрезъ долину Кашурійскую, на гору Эшу до устья Сперхіоса.

Почва. Гористая, съ большими весьма плодородными равнинами и долинами.

Горы. Вся земля пересѣчена многими, шо пустыми, шо плодородными и лѣсными горами. Плодородныя равнины лежатъ близъ Корона, Триполицы, Мишистры, Алхоса и Кордоса.

Рѣки. Онѣ незначительны; есть горные ручьи, копорые лѣшомъ почвы высыхаютъ.

Озера. Копа есть самое большее; малыя суть Аргело-Каспро, Гилика, Марашонъ.

Климатъ. Пріятный, умѣренный и вообще здоровый.

Естественныя произведенія. Земля при-
бышочна въ хлѣбѣ, винѣ, южныхъ пло-
дахъ, хлопчатой бумагѣ, шабанѣ, плодахъ.
Скотоводствомъ занимающся съ рачени-
емъ, а именно овцеводствомъ, пчеловод-
ствомъ и разведеніемъ шелковицъ. Рудо-
копство почти все въ пренебреженіи.

Промышленность. Пряденіе и шиваніе
хлопчатой бумаги и шелка, равно какъ и
желѣзная работа, суть главными отрасля-
ми промышленности. Въ семъ отношеніи
отличаются: Наполи-ди-Романія, Мизи-
пра, Пегропонъ, Ливадія.

Торговля. Она большею частью нахо-
дится въ рукахъ чужеземцевъ; дѣя-
шельствѣ всѣхъ Гидріоты. Главныя мѣс-
та. суть: Гидра, Наполи-ди-Романія, Ко-
ронъ, Медонъ. Вывозимые товары: хлѣбъ,
масло (деревянное), коринки, хлопчатая
бумага, вино; рогатый скотъ, масло (ко-
ровье), сыръ, шелкъ, шерсть, медъ и
воскъ.

Деньги. Золотыя: фениксъ = 22½ к. с.

Число жителей. Около 800,000 чел.

Вѣра. Большая часть Грековъ признаетъ Греческую церковь.

Науки. Онѣ не могли сдѣлать успѣховъ подъ игомъ Турецкимъ, но шоперь онѣ служатъ главнымъ предметомъ дѣятельности правленія.

Образъ Правленія. Греція признана за Самодержавное Королевство. Король: Ошшонъ I., Принцъ Баварскій, род. 1 Юня, 1815.

Государственные доходы. Около 160,000 фув. шерлинговъ.

Военная сила. Регулярнаго войска не можно больше считашъ, какъ 2500 чел. Морская сила состоишь изъ 200 малыхъ судовъ.

Величина. Твердая земля содержишь 500 □ м., Негрепоншь — $69\frac{1}{2}$, Циклады — 50, Чортовы острова $1\frac{1}{2}$ □ м., все вмѣстѣ 621 □ м.

Раздѣленіе. Морья предварительно раздѣлена на 7 Департаментовъ, острова на 6.

I. Ливадія, заключающая въ себѣ области Эшолію, Фокиду, Дориду, Локриду, Біошію и Ашпиу. *Асины*, 12,000 ж. *Оивы*, 6000 ж. *Ливадія*, 11,000 ж. *Салона*, 4000 ж., укрѣпленный городъ. *Лепанто*, 2000 ж., гавань. *Миссолунги*, 4000 ж., укрѣпленный городъ.

II. Морея или Пелопонезъ. *Навплия* или *Наполи-ди-Романія*, 7000 ж., гавань. *Коринѣ* или *Кордосъ*, 4000 ж. *Елидавросѣ* или *Наполи-ди-Малвазія* или *Монембазія*, на островѣ, 2000 ж. *Мизитра* или *Мистра*, 7000 ж., шелководство. *Коронѣ*, 5000 ж., гавань. *Модонѣ* или *Мотунѣ*, 7000 ж., гавань. *Триполица*, 13,000 ж. *Гастуни*, 3000 ж., гавань. *Пирго*, 6000 ж., гавань. *Патрасѣ*, 6000 ж., крѣпость, гавань.

III. Островъ Негрепоншъ. *Егрибосѣ*, 17,000 ж., главный городъ; гавань. *Каристо*, 3000 ж., гавань.

IV. Циклады: *Андросѣ*, *Тине*, *Микони*, *Делосѣ*, *Сира*, *Термія*, *Зел*, *Гидра*, *Наксосѣ*, *Паросѣ*, *Аморго*, *Нію*, *Сивинно*, *По-*

ликандро, Серфо, Сифаншо, Нимоли, Мило и многие малые.

V. Чоршовы острова: Дроми, Пелагниси, Арзура, Юра, Юра-Пуло, Пипери.

РЕСПУБЛИКА ИОНИЧЕСКИХЪ ОСТРОВОВЪ.

Положеніе. Ионическіе острова лежатъ вдоль западнаго берега Греціи до южной вершины Мореи.

Почва. Гористая, известковая, сухая.

Климатъ. Вездѣ умѣренный.

Естественныя произведенія. Мало минераловъ; много вина (коринки), оливы, овцы, козы и проч.

Промышленность. Землепашество, скотоводство, шелководство, масло, торговля, судоходство и рыбная ловля суть главными занятіями; нѣсколько шканіе хопчашой бумаги и шелну.

Торговля. Она дѣятельна. Вывозимые товары: преимущественно сливы и коринки. Привозимые -- хлѣбъ, сношъ, лѣсб, колоніальные и фабричныя товары. Англи-

чане владѣющѣ гаванями и рейдами, какъ своею собственностью.

Деньги. Въ торговлѣ употребляются всѣ Европейскія деньги, въ оборотахъ большею частію Турецкія и Испанскія.

Число жителей. 176,000 чел. въ 6 городахъ, 20 мѣстечкахъ и проч.

Вѣра. Греческая.

Науки. Въ пренебреженіи; одинъ только Университетъ въ Корфу.

Образъ правленія. Аристократико-Демократическій подъ покровительствомъ Англіи (Лордъ Оберв-Коммисаръ).

Доходы. Около 800,000 шал.

Военная сила. 4000 чел. Англійскаго войска, 1600 чел. уроженцевъ.

Величина. 48 □ м.

1. Корфу, прежде Корцира. Главный городъ того же имени, 16,000 ж., вольная гавань, Университетъ.

2. Паксо. Главный городъ *Николо*; къ Югу отъ него необищаемый *Анти-Паксо*.

3. Санша-Маура, прежде Левнадія. *Санта-Маура*, 5500 ж., крѣпость и гавань.

4. Нефалонія. *Аргостоли*, 5000 ж., главный городъ, гавань. *Ликсури*, 5000 ж., гавань.

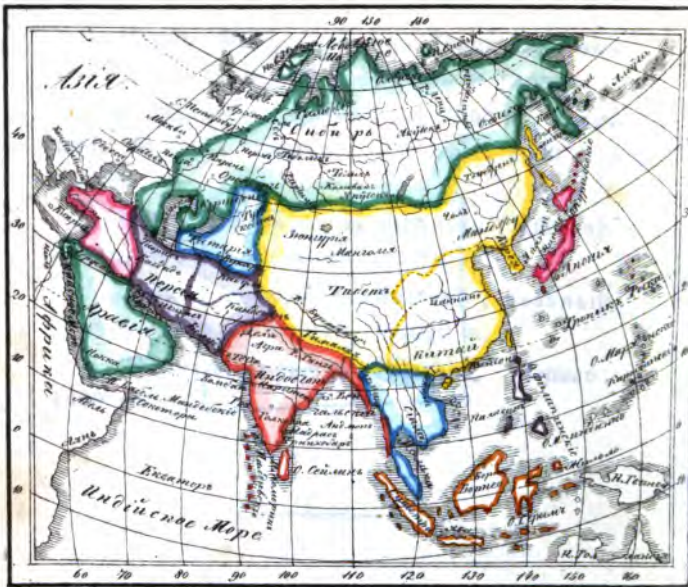
5. *Оеаки* или малая Нефалонія (Ишана). *Вати*, 2000 ж., гавань.

6. Занше, прежде Зациншусь, главный городъ шого же имени, 19,000 ж.

7. Чернго, прежде Цишера. *Чернго*, 1400 ж.



THE NEW YORK
PUBLIC LIBRARY
ASTEN LENOX
TILDEN FOUNDATIONS
R L



Азия. Назначена в Немецкой Школе.

А З І Я.

Положеніе. 44 — 20° д. 9° ю. ш. — 78° с. ш. Она граничитъ съ Ледовишымъ Океаномъ, Беринговымъ проливомъ, Южнымъ Океаномъ, Чернымъ Моремъ, Суезскимъ перешейкомъ, Средиземнымъ и Егейскимъ морями, Дарданельскимъ проливомъ, Мраморнымъ моремъ, Вѣспоромъ, Чернымъ моремъ и Верхошурскими горами.

Почва. Вообще плодородная; на Югѣ обильнѣйшее произрастаніе; однакожь есть также великія пустыни, дикія степи, пустыя песчанья равнины и болоша.

Горы. Воспочная горная система содержитъ всю воспочную высокую равнину и просширается на Воспонтъ, Западъ и Югѣ. 2. Западная горная система содержитъ Кавназъ съ хребтами Эльбрусомъ и Тавромъ и отъ нихъ идущими горами. 3. Уралъ и его отрасли.

Озера. Каспійское море (4428 □ м.), Аральское (1124 □ м.), Байкаль (924 □ м.), Пязинское, Чапы, Байкашъ и другія.

Рѣки. 1. Течущія въ Ледовиное море: Обь, Енисей, Пязина, Кашанга, Анабара и другія. 2. Въ Восточный Океанъ: Анадырь, Амуръ, Гоанго, Янъ-Дзи-Дзянь, Коуъ-Кіанъ, Кіу-Лонъ-Кіанъ, Менамъ. 3. Въ Индійскій Океанъ: Талуайнъ, Иравадди, Гангесъ, Годавери, Кисшна, Индъ, Ефрашъ. 4. Въ Средиземное море: Аази, Мейндеръ. 5. Въ Черное море: Аяла, Кизилъ-Ирманъ, Екиль-Ирманъ, Пегасъ, Кубань. 6. Въ Каспійское море: Волга, Кума, Терекъ, Куръ, Кизилъ-Озенъ, Тедценъ, Эмба, Уралъ. 7. Въ Аральское море: Зигонъ, Аму. 8. Въ Байкаль: Баргузинъ, Турха, Селенга, Ангара.

Климатъ. По причинѣ великаго пространства Азіи климатъ весьма различенъ и раздѣляется на Сѣверный, Средній и Южный.

Естественныя произведенія. Азія имѣетъ превосходнѣйшія произведенія и изъ шрехъ царствъ природы.

Промышленность. Можно сказать только о Югѣ, что промышленность въ сей часши свѣша находится въ цвѣщущемъ сосояніи.

Торговля. Морская торговля находится почти вся въ рукахъ Европейцевъ, въ особенности Англичанъ, Французовъ, Голландцевъ, Поршугальцевъ, Дашчанъ и Русскихъ.

Число жителей. По всей вѣрояшности нынѣ принимаютъ около 490—500 м. чел.

Величина. 816,000 м. по вѣрояшному численію.

І. АЗІЯТСКАЯ РОССІЯ.

Она содержишь Губернію Асшраханскую, часть Оренбургской, Пермской; Губерніи Тобольскую, Томскую, Енисейскую и Иррушскую Омскую и Янушскую

Области; Охошское и Камчатское Управленія; острова на Ледовитомъ морѣ и на Восточномъ Океанѣ. См. Европейскую Россію.

II. АЗИАТСКАЯ ТУРЦІЯ.

Положеніе. $43^{\circ}50'$ — $50^{\circ}66'$ д. $29^{\circ}55'$ — $42^{\circ}10'$ с. ш. Граничитъ съ Средиземнымъ, Егейскимъ, Мраморнымъ и Чернымъ морями, Кавказскою областью, Ираномъ, Персидскимъ заливомъ и Аравією.

Почва. Весьма гористая; долины плодородны; на Югѣ нѣсколько равнинъ; степи.

Горы. Таврскіе и Армянскіе горные хребты, Курдскія горы, Ливанскія и Антиливанскія.

Рѣки. Тигръ и Ефратъ впадаютъ, сливаясь вмѣстѣ, (Шашаль-Арабъ) въ Персидскій заливъ; Кизиль-Ирманъ и Самарья въ Черное море.

Климатъ. По морскимъ берегамъ умѣренный и пріятный; на горахъ холодный; на низменныхъ мѣстахъ жаркій.

Естественныя произведенія. Многіе мешаллы; худое рудокопство; хлѣбъ, вино, плоды, южные плоды, индиго, опиумъ, чернильные орѣхи, шабакъ, хлопчатая бумага, лѣсъ, лошади, рогатый скотъ, верблюды, Ангорскія козы, шелковые черви, пчелы, дикіе звѣри.

Промышленность. Земледѣліемъ, скотоводствомъ, разведеніемъ плодовъ, хлопчатой бумаги и шелку занимающся очень прилжно. Замѣчательны шканіе, красильни и кожевенные заводы; мешаллическіе шовары превосходны, преимущественно ружья.

Торговля. Сухопутная торговля весьма распространена караванами; морская торговля находится въ рукахъ чужестранцевъ; Европейцы производятъ ее съ успѣхомъ. Главныя торговыя мѣста сущь: Смирна, Бассра, Алепо, Дамаскъ, Бурза,

Ерзерумь, Багдадъ, Мозуль. Вывозимые шовары: шелкъ, козья шерсть, намедь, чернильные орѣхи, ревень, нашашырь, изюмъ, коринки, шерсть, хлопчатая бумага, кофе, масло, хлѣбъ; жемчугъ, алмазъ, кожа, ковры, шелковые шовары. Привозимые: сукно, бумага, мѣхи и проч.

Деньги. Пiаспръ = 40 пара; кошелекъ серебра = 500, золоша = 30,000 пiасш. *Мѣры:* пикъ = 25 дюймамъ, она = 2½ фунтамъ; 1 каншаръ = 44 ока.

Число жителей. 10,900,000 чел.

Вѣра. Мугаммеданская есть господствующая; сверхъ сего Христiанская (Армяне, Греки и Сирияне), Иудейская и Языческая (Друзы, Пюзайры и Язиды).

Образованiе. Слѣпая приверженность къ Корану; суевѣрiе и нешерпимость.

Образъ Правленiя. Деспотизмъ Великаго Султана.

Военная сила. По законному приказу можно сослать 67,000 чел. конницы.

Величина. 21,000 □ м.

Раздѣленіе. 22. Далеша. Провинціи суть: Анашолія или малая Азія, Турецкая Георгія (1829 г. много изъ оной присоединено къ Россіи), Арменія, Курдистанъ, Алъ-Джезира, Иранъ-Араби, Сорисханъ и ошрова.

1. Анашолія (Нашолія, Леванше): *Кутайя*, 50,000 ж. *Бурза*, 50,000 жителей, кошорые почищаются дѣшельнѣйшими изъ Османовъ; промышленность и торговля цвѣщущая. *Исникъ* (древняя Никея), 4000 ж. *Ангора*, 20,000 ж., избылуешь плодами; козы. *Карагиссаръ*, 60,000 ж., опиумъ. *Синопе*, 10,000 ж., гавань. *Скутари*, 33,600 ж., шпаніе и пряденіе. *Смирна*, 150,000 ж., важнѣйшій торговый городъ въ Анашоліи, гавань. *Скалануова*, 20,000 ж., гавань. *Конья* (Иконіумъ), 30,000 ж. *Акшегеръ*, 50,000 ж. *Тарзусъ*, 30,000 ж., гавань, торговля съ Египтомъ. *Адана*, 30,000 ж. *Мераше*, 10,000 ж. *Токатъ*, 60,000 ж., мѣдные шовары, торговля. *Амазія*, 35,000 ж. *Ускатъ*,

16,000 ж. *Тарабозанъ* (Тралезуншъ), 16,000 ж., важная шорговля.

2. Георгія. Большая часть принадлежишь съ 1829 г. къ Россіи. Она гориста по морскимъ берегамъ. Городъ *Испира*, при *Чарукъ*.

3. Армения. *Ерзерумъ*, 25,000 ж., важная караванная шорговля съ Персією, Кавказскими землями и проч.

4. Курдисханъ. Курды, Ташарскій народъ, дики и живущъ почти совсѣмъ независимо; по причинѣ ихъ хищнической номадской жизни, провинція почти неприступна.

5. Алъ-Джезира (Месопотамія), между Тигромъ и Ефратомъ. *Діарбекиръ*, 40,000 ж. *Мозуль*, 60,000 ж., шканіе хлопчатой бумаги (нисея), шорговля. *Орфа*, прежде *Едесса*, 40,000 ж.

6. *Иракъ-Араби* (древняя Вавилонія и Халдея). *Басра* или *Бассора*, 60,000 ж., шорговля Индійскими и Аравійскими произведеніями. *Багдадъ*, 80—100,000 ж., про-

мышленность, средошочіе наравановъ, при-
 ѣзжающихъ изъ Османъ-Индіи, Ирана и
 Джагашая. *Гилла*, при р. Ефратъ, 10,000
 ж.; въ близости развалины Вавилона.

7. Сорисанъ или Сирія. *Галебъ* или
Алепо, 8090,000 ж., весьма важныя ману-
 фактуры и фабрики, цвѣшущая торговля.
Айнтабъ, 20,000 ж. *Антакія* (Антіохія),
 10,000 ж., шелководство. *Тараблусъ* (Три-
 полисъ), 16,000 ж., торговля. *Сафита*,
 главное мѣсто Нозайровъ. *Дамасъ* (Да-
 масъ), 250,000 ж., торговля и промышлен-
 ность цвѣшущая. *Гама* (Епифанія), 100,000
 ж., главное поржище для Арабовъ, на
 Юго-Востокъ развалины Пальмиры. *Гемсъ*
 (Емезе), 25—30,000 ж. *Иерусалемъ* или *Со-*
лиманъ, 30,000 ж. *Таберія* (Тибериасъ),
 4000 ж. *Виолемъ*, 2500 ж., чѣшки, распя-
 шіе и проч. *Рацце* или *Газе* (Газа), 5000
 ж. *Яффа* или *Иоппе*, 6000 ж., торговля съ
 Египтомъ. *Рамла* (Аримашія), 10,000 ж.
Акка, *Акре* или *Сенъ-Жанъ-д'Акръ* (пре-
 жняя Пшолемаида), 10,000 ж., гавань.

Саидъ (Сидонъ), 7—8000 ж. *Суръ* (Тиръ), 3000 ж. *Бейрутъ* (Беришъ), 7—8000 ж. Гора *Фаворъ*. *Насра* (Назарешъ), 2000 ж.

8. Турецкіе острова. 9 Принцскихъ острововъ между Скушари и Исмидомъ, обитаемыхъ 800 Гренами; самый большій есть Принчипо или Кизилъ-Ада, пошомъ Мармора и проч. На Архипелагъ: Тенедосъ, 6000 ж., много вина. Мешелино (12 □ м., 25,000 ж.). Скіо или Хіосъ (12 □ м.). Городъ Сани или Скіо, имѣлъ 20,000 ж. Ипсара, Нинарія, Самосъ, Пашмосъ и проч. Родосъ, 27 □ м., съ глав. гор. шого же имени. Кипръ или Кибрисъ, 340 □ м., 120,000 ж., глав. гор. Никозія, 16,000 ж., Ларнина, 5000 ж., гавань.

III. ТАТАРІЯ.

Она называется шанже Бухарією, Туркешпаномъ, Джагашаемъ.

Положеніе. 67° — 87° д. 34° — 47° с. ш. Граничишь съ Киргизскою степью, Мон-

голією, Авганиспаномъ, Ираномъ и Каспійскимъ моремъ.

Почва. Она образуешъ высокую равнину, идущую по Каспійскому морю и имѣешъ большую и плодоносную долину.

Горы. Гиндукушъ, Ала-Дагъ, Кара-Дагъ, Белуръ-Дагъ и проч. (Дагъ ш. е. дикій лѣсъ).

Рѣки. Сиръ, Кичинъ, Туракша и Тедженъ впадаюшъ въ Каспійское море; Аму, Кизилъ, Сыръ въ Аральское море.

Климатъ. Суровая зима, пріятная весна, весьма жаркое лѣто, пріятная осень.

Естественныя произведенія. Прекрасныя лошади, верблюды, рогатый скотъ, овцы, шелковые черви, дикіе звѣри и проч., хлѣбъ, плоды, ленъ, конопля, хлопчатая бумага, вино, южные плоды, ревень и проч. Золотой песокъ, желѣзо, мѣдь, свинецъ и проч.

Промышленность. Здѣсь занимающа скотоводствомъ, рыбною ловлею, земледѣліемъ; шавже обрабошываюшъ хлопчат-

шую бумагу, шелкъ и шерсть, лѣсъ и желѣзо.

Торговля. Внутренняя торговля незначительна; вѣшняя (съ Россією, Кишаемъ, Индією и Персією) значительна.

Число жителей. По всей вѣроятности около 4 мил. чел.

Вѣра. Почти всюду господствуетъ Мугаммеданская.

Науки. Въ Самаркандѣ есть высшее училище; въ Бухарѣ находясь многія Учебныя заведенія.

Образъ Правленія. Сія земля состоитъ изъ многихъ обласей, воихъ Правленіе различно.

Величина. 32,600 □ м.

1. Узбекистанъ находится подъ Деспотическимъ Великимъ Ханомъ Бухары. Самаркандъ, 100,000 ж., главный городъ, самая лучшая бумага изъ шелку. Бухара, 200,000 ж., резиденція, торговля. Каракулъ, 30,000 ж.

2. Государство Хива подъ воинствен-
нымъ Ханомъ. *Хива* или *Хиваанъ*, 10,000
ж., резиденція *Новый Ургенцъ*, 5000 ж.,
торговля.

3. Государство Хоґанъ, подъ Ханомъ.
Хоканъ, 6000 домовъ. *Маргаланъ*, 6000 до-
мовъ. *Ташкентъ*, 40,000 ж.

4. Земля Трухмановъ или Туркмановъ,
безъ городовъ, обитаемая кочующими
народами, подъ правленіемъ своихъ Шар-
шияв. Впрочемъ сія земля, относительно
внутренняго ея положенія, мало извѣстна.
Узбеки, Киргизы и Туркмены суть ко-
чующіе народы. Аральцы и Каракалпани
перебирающся по крайней мѣрѣ зимою въ
свои постоянныя хижины.

IV. АРАВІЯ.

Положеніе. Аравія (Арабистанъ, Джези-
рааль-Арабъ, Восточная земля) лежишь
между $50^{\circ} 15'$ — $74^{\circ} 36'$ д. $12^{\circ} 40'$ — $30^{\circ} 56'$ с. ш.
Граничають съ Турецкою Азією, Египтомъ,
Аравійскимъ и Персидскимъ заливами.

Почва. Къ Западу лежатъ горныя цѣпи съ плодородною землею; многія опрасли горъ пересѣкаютъ Аравію, вошорая на пространныхъ мѣстахъ представляешъ сухую, сѣрымъ пескомъ покрывшую пушынню.

Климатъ. Жаркій и сухой, на горахъ умѣренный.

Естественныя произведенія. Прекраснѣйшія лошади, кромѣ сего много верблюдовъ; возы, дичь, буйволы, рогащій скотъ, овцы, домашнія птицы и проч. Кофе, хлѣбъ, сахарный тростникъ, финики, макъ, бальсамовое дерево, ладанъ, вино, плоды и проч. Глина, мраморъ, селиштра, сѣра, нефть, соль, мѣдь, желѣзо, свинецъ и проч.

Промышленность. Аравіяне сущь: 1. Номады (Бедуины), кошорые имѣютъ лошадей, верблюдовъ, овецъ и козъ и хищническую: 2. Полуномады (Маеди), кошорые, живучи въ городахъ и деревняхъ, частъ лѣша снискающа съ своимъ ско-

шомъ, кошорый ихъ пишаешъ: 3. Арабы имбющіе пошоянныя (Гадесы) жилища, кошорые занимающа сноповодшвомъ, земледѣліемъ, разведеніемъ кофе и плодовъ, пчеловодшвомъ, рыбною ловлею, охошою и нѣкошорыми ошраслями городской промышленности.

Торговля. Значительная нараванная шорговля судоходство. Морская шорговля находится въ рукахъ Европейцевъ, а именно Англичанъ. Вывозимые шовары: кофе, высушенныя финики, кожа, лошади, Александрійскіе лисшы, индиго. Индошанъ, Англія и Сѣверная Америна доставляющъ большею часшію Аравішянамъ привозимые шовары.

Деньги. По Аравійскимъ піасшрамъ считающъ разнсшвующимъ (20½ проценш.) ошъ Испанскихъ.

Число жителей. 12 мил.

Вбра. Мугаммеданская ешъ господсшвующая.

Образованіе. У Вагабишовъ есть училище; впрочемъ богашые Аравишяне занимають домашнихъ учителей. Все ученіе состоитъ въ знаніи чишашъ, писашъ, Ариемешини и Вѣры. Во внутренности земли есть Академіи, въ кошовыхъ изясняется Коранъ и преподаются Астрономія, Философія и Медицина.

Образъ Правленія. Различный въ различныхъ малыхъ государствахъ Аравіи. Коранъ есть общая книга законовъ. Турецкаго Деспотизма нѣтъ нигдѣ. Номады имѣють своего Эмира или Шейна, Вагабишы двухъ Начальниковъ, одного Эмира и одного Кади (свѣтскій и духовный Начальники). Имамы имѣють и шу и другую власшь. Турецкій Султанъ имѣеть одного Пашу въ Джиддѣ и Кади въ Меккѣ, Джиддѣ и Мединѣ, безъ вліянія и права на Правленіе.

Величина. 46,778 □ м.

Раздѣленіе. Аравію обыкновенно дѣлять на слѣдующія провинціи:

1. Геджасъ, подѣ многими Князьями, изъ кошорыхъ Шерифъ Мекки (нынѣ Египетскій Паша) есть сильнѣйшій. *Мекка*, 34,000 ж., богомольня. *Джидда*, 5000 ж., приморскій городъ; средошочіе торгови между Каиромъ, Аравією и Остѣ-Индією. *Медина*, 6000 ж. *Джамбо*, 5000 ж., гавань.

2. Еменъ, обладаемый Имамомъ (Царемъ). *Дцана*, 20,000 ж., резиденція; красивѣйшій городъ, какъ говорятъ, Воспо-на. *Мокка*, 6000 ж., гавань. *Бейтѣ-елѣ-Факи*, 4000 ж., главное складочное мѣсто для кофе.

3. Гадремаушъ, подѣ многими незави-симыми Князьями.

4. Оманъ, обладаемый Имамомъ. Рези-денція : *Ростакѣ*. *Маскатѣ*, 12,000 ж., га-вань; складачное мѣсто для жемчуга.

5. Гаджаръ, подѣ малыми Князьями, но большею частію подвлашенъ Вагабишамъ. *Дакса*. Островъ Бара или Барейнъ упра-вляешся, подѣ поврившельствомъ Англии,

Шейномб, богашѣйшая жемчужная ловля на землѣ.

6. **Надшедѣ** (гористая земля), Государство Вагабишовѣ. *Дрейей*, 30,000 ж., главный городѣ.

У. ПЕРСІЯ или ИРАНЪ.

Положеніе. 62° — 80° д. 25° — 39° с. ш. Граничитѣ сѣ. Азіяшскою Россією, Каспійскимѣ моремѣ, Ташарією, Авганишаномѣ, Индійскомѣ Океаномѣ, Персидскимѣ заливомѣ и малою Азією.

Почва. По недоспашку воды едва шольно $\frac{1}{10}$ земли обрабошана; есть шольно шепныя рѣки. Въ внушренности Государства почвы все песчаная высокая равнина, окруженная горными цѣблями. Между Каспійскимѣ и Чернымѣ морямѣ земля плодородна. Посредствомѣ искусстввеннаго наводненія можно получишь обильное произрашеніе.

Горы. Рурдскія горы; Албурсѣ или Элбурсѣ.

Рѣки. Всѣ рѣки Персіи незначишельны, Араксъ и Сефидрудъ выливаюшся въ Каспійское море; Керисъ, Сендерудъ, Мургабъ, и Герирудъ сушь сшепныя рѣки.

Климатъ. Вообще весьма здоровый; лѣшомъ, при всегдашней ясной погодѣ, весьма жаркій.

Естественныя произведенія. Лошади, ослы, единогорбые верблюды, рогашый скотъ, овцы (большею частью съ курдюками), козы, свиньи, хищные звѣри, олени и проч. Лѣсъ шолько на Сѣверѣ; богашство во хлѣбѣ, садовыхъ плодахъ, маисѣ; кунчугъ, шафранъ, марёна, лёнъ, шабанъ, вино, плоды, финики, хлопчатая бумага, преимущественно цвѣшны, особливо розы, *assa foetida*, ревень и проч. Соль, квасцы, купоросъ, селиштра, сбра, нефшь, мѣдь, свинецъ и проч. въ изобиліи.

Промышленность. Земледѣіемъ занимаюшся съ шщаніемъ и дѣяшельностью; разведеніе плодовъ и винодѣліе всюду. Скошководство ешь главная промышлен-

ность всѣхъ Номадовъ. Шелководство въ цвѣтущемъ состояніи. Ошличья красильня, шваніе, пряденіе, обрабошываніе бумаги, сшали, серебра и золоша, пригошвленіе горшновъ и эссенціи.

Торговля. Въ Персіи нѣшв судоходства; большею часью торговля производится караванами. Большія дороги опасны и худы. Вывозимые шовары: шелкъ, лошади, верблюжья шерсть, нашашыръ, нефшь, амбра, сарачинское пше-но, шафранъ, опіумъ, камедь, прагаишъ, салеиъ, хлопчатая бумага, шелковыя и шерстяныя машери, ковры, шали, розовая вода и ш. д.

Деньги. Золошья: шуманъ = 8 реаламъ = 10,000 инарамъ = 500 к. с., шахи = 2 реаламъ = 125 к. с. Серебрыня: 1 ріанъ = 25 шахи сер. = $62\frac{1}{2}$ к. с., гезаръ = 20 шах. сер. = 50 к. с. 1 шахи = 50 динарамъ = $2\frac{1}{2}$ к. с.

Мѣры. 1 большая герца = 490 Франц. лин., малая = 280 фр. л., 100 боль. герцы =

142 Берл. локшямб; 20 паразаннб = 15
 Геогр. мил.

Число жителей. 11 мил.

Вбра. Мугаммеданская, Персидская, Иудейская и другія.

Науки. Онб вв Персіи вв великомб уваженіи; вв особенности ошличающся Сшиховорствво, Исторія Государства.

Образб Правленія. Наслбдственный Шахб, ш. е. Владбшель управляетб неограниченно.

Государственные доходы. Около 30 мил. гульденовб.

Военная сила. Вообще 254,000 чел.

Величина. 22,740 □ м.

Раздбленіе. На 12 провинцій. Города: *Тейранб*, 50,000 ж., главный и спшолічный городб. *Казбинб*, 60,000 ж., цвбшущая промышленность и шорговля. *Кемб*, 15,000 ж., посуды и сабельные клинви. *Кашанб*, 30,000 ж., шваніе шелку. *Испаганб* (прежде Аспадаана) 120—140,000 ж., знашнбйшій внутрешній шорговый городб. *Ширазб*,

52,000 ж., промышленность, винодѣліе. Керманъ (не Сирджанъ, имя котораго въ Персіи совсѣмъ неизвѣстно), 30,000 ж. Шустеръ или Тустеръ, 15,000 ж. Тавриздъ или Тебриздъ, 30,000 ж., фабрики. Рештъ, 15,000 ж., шваніе шелку. Ензели или Синзели, 1500 ж., малая гавань. Астрабадъ, 5000 ж., прелестные сады. Бальфрушъ, слишномъ 200,000 ж., цвѣщущая торговля. Сари, 30—40,000 ж. Амуль, 30—40,000 ж. Керманшахъ (по Арабски Карамсинъ), 16,000 ж., торговля.

VI. АВГАНИСТАНЪ.

Положеніе. Авганисханъ, называемый Англичанами Кабулистаномъ или Кабуломъ, древними Географами Нандагаромъ, лежишь между 77° — 93° д. 28° — 37° с. ш., и граничишь съ Ираномъ, Ташарією, Кншаемъ, Индосханомъ и Белуджисханомъ.

Почва. Высокія горы пересѣкають сію землю; равнины лежать въ Юго-Восшовой и Юго-Западу. Долины плодоносны.

Горы. Гиммалайскія цѣпи, Гиндукушъ, Соломонскія горы и другія.

Рѣки. Синдъ или Индъ вливается въ Индійскій Океанъ; Аму въ Аральское море; Тедценъ въ Каспійское море; Гилмендъ въ озер. Лукъ.

Климатъ. Мало дождя; днемъ жарко, ночью холодно; на горахъ жаръ умѣряется.

Естественныя произведенія. Пшеница, ячмень, шелушные плоды, сарачинское пшено, просо, сахарный тростникъ, хлопчатая бумага, сезамъ, плоды, *assa foetida* и проч. Желѣзо, свинецъ, соль, селифра и проч. и выбраные (изъ Персін) звѣри.

Промышленность. Земледѣліе и скотоводство. Мануфактуры и фабрики ограничиваются тканіемъ шелку, хлопчатой бумаги и шерсти, пригошовленіемъ ружьевъ и оружій.

Торговля. Она производится только караванами, а именно съ Индосшаномъ Ираномъ, Джагашаемъ и Кашгаромъ Вы-

возимые шовары: шали, лошади, мѣхи, козы, шабаны, плоды, индиго, ковры.

Число жителей. 10 мил.

Вѣра. Мугаммеданская и Браминская.

Образованіе. Науки здѣсь сдѣлали меньше успѣховъ, нежели въ Персіи.

Образъ Правленія. Наслѣдственная, ограниченная аристокраціею, Монархія. Царствующая особа носитъ шишуль Шаха Дурри-Дурра.

Военная сила. 200—250,000 чел.

Величина. 16,000 □ м.

Раздѣленіе. Вся земля раздѣляется на 33 провинціи. Города: Кабуль, 80,000 ж., главный и сшолічный городъ; важное шорговое мѣсто; прелестная долина. Пишиуръ, 100,000 ж., важная шорговля. Кандагаръ, 100,000 ж., цвѣщущая промышленность, главное шорговое мѣсто. Гератъ, 100,000 ж., прекрасное мѣстоположеніе; промышленность и шорговля. Балкъ (прежняя Бактра), 6—7000 ж. Кашмиръ, (въ древности Серинагуръ), 200,000 ж.,

ошлично-прекрасныя шали; важная шерговля. *Мултабъ*, 30,000 ж., сипцы, ковры и шелковыя матеріи; шерговля.

VII. БЕЛУДЖИСТАНЪ.

Положеніе. 75° — 89° д. 23° — 31° с. ш.
Границы: Авганисшанъ, Индосшанъ, Ираубъ и Индійскій Океанъ.

Почва. Кв Воспоку лежатъ безчисленныя параллельныя между собою и кв Западу простирающіеся горныя хребты; почва на высокой равнинѣ вообще безплодна и шольно шамъ удобна кв обрабошыванію, гдѣ можно ее поливашъ. Юго-Восточную часть сей земли прошекаетъ Индѣ.

Климатъ. Весьма различный.

Естественныя произведенія. Почши шѣже, что въ Авганисшанѣ. Большею частью жипели Запада суть Номады, у кошоныхъ естъ лошади, верблюды, рогашый скотѣ, овцы и козы. Сія земля богаша.

сарачинскимъ пшеномъ, шелкомъ, хлопчатую бумагою, сахарнымъ просшникомъ и индиго; также получается макъ, сезамъ и другія масляныя расшенія, солодовый корень и пряныя коренья.

Промышленность. Рудокопство; рыбная ловля при морскихъ берегахъ. Масперовыхъ можно только находить въ городахъ; также находящяся шальныя, хлопчатобумажныя и шерстяныя мануфактуры, красильни и кожевенныя заводы и проч.

Вывозимые товары. Сарачинское пшено, хлопчатая бумага, шелкъ, масло и масляныя сѣмяна, индиго, финики, лошади, кожи, шерсть, селифра, соль, *assa foetida*, буръ, нашатырь, хлопчатобумажныя машеріи и проч.

Число жителей. 2,700,000 чел.

Вѣра. Мугаммеданская и Браминская.

Образъ правленія. Сирдары (Верховныя начальники); 48 поколѣній находящяся подъ

общимъ Ханомъ, который ихъ ведетъ на войну и имѣетъ пребываніе въ Келашѣ. Въ Синдѣ шри Эмира управляющъ вмѣстѣ.

Величина. 9500 □ м.

Раздѣленіе. Земля Белуджовъ съ 6 провинціями и областью *Синдѣ*. Города *Келатѣ*, 20,000 ж., резиденція. *Бѣла*, 2000 домовъ, много сахарнаго шросшника. *Кече*, 6000 домовъ; финики. *Гидрабадѣ*, 15,000 ж., резиденція Эмировъ. *Татта*, 20,000 ж. *Курача*, 13,000 ж., торговля, гавань.

VII КИТАЙ.

Кишайское государство, послѣ Россійскаго величайшее на землѣ, раздѣляется на собственный Кишай, Манжурію, Монголію, Турфанъ и Вассальныя земли.

I. Кышай . . .	60,072 □ м.,	210 мил. ж.
II. Манжурія . . .	34,300 — —	. 1½ — —
III. Монголія . . .	91,360 — —	. 3 — —
IV. Турфанъ . . .	27,290 — —	. 1 — —

V. Вассальныя земли:

1. Тибешъ . . .	24,400	— —	12	— —
2. Бушанъ . . .	2,600	— —	1½	— —
3. Корея . . .	7,442	— —	5	— —
4. Ликесніе острова	436	— —	½	— —

И шого 247,900 м., 234½ — — *

I. Кишай лежитъ между 115° — 141° 50' д. 20° 9' — 41° 20' с. ш. Онъ имѣетъ двѣ горныя цѣпи: сѣверную и южную. Величайшія рѣки: Янъ - дзи - дзянъ (сынъ моря, синяя рѣка); пошомъ Гоанго (желтая рѣка). Для споспѣшествованія внутренней торговли проведены многіе каналы: величайшій есть Императорскій каналъ. Климатъ хотя весьма различный, но вездѣ здоровый. Земледѣліе находится въ Кишаѣ на высокой степені; преимущественно обрабатываютъ сарацинское пшено, пшеницу, рожь, ячмень,

* По новѣйшимъ извѣстіямъ народонаселеніе Китая, какъ утверждаютъ, простирается до 361,713,110 чел.

гречиху, просо. Садоводство отлично; зелень, плоды, цвѣты расшущь превосходно. Разведеніе расшеній относится преимущественно къ чаю, хлопчатой бумагѣ, сахарному шроснику, индиго, лану и камфорѣ. Рыбная ловля и шелководство, важные желѣзные, свинцовые и оловянные рудники доставляющь значительные доходы; также получается ртуть, мѣдь, цинкъ, каменный уголь, соль и проч. Мануфактуры и фабрики находящяся на высокой степени преимущества; также шелкъ, шерсть и хлопчатая бумага, красильное искусство, обрабатываніе стекла, фарфора, бумаги, пороха; металлургическіе заводы. Кипай могь бы по своему положенію, силѣ, сокровищамъ природы и искусству бысть однимъ изъ первыхъ торговыхъ государствъ; но онъ самъ себя опдѣляющь и для вѣдней морской торговли имѣющь немногія мѣста, а именно: Каншоу для Евронеиской торговли, Гіамеу и Шангамъ для Индійской и Рингпо

для Японской. Внутренняя торговля совершенно свободна. *Деньги*. Изъ чеканенныхъ монетъ одиѣ мѣдныя; *Какзисѣ* сереб. состоятъ въ лишихъ кускахъ по всѣу; счищаютъ по унціямъ и *Тель*; три унціи = 1 ф. шерлинга; 1 шель или лана серебромъ = 2 р. сер. — 1 лоношь = $\frac{1}{4}$ Рус. аршину; 2 ли = 1 верстѣ.

Вѣра. Конфуціева признана Учеными; Ламайсая ешь придворная. Въ наукахъ Кишайцы и Японцы превосходятъ всѣхъ Азіяшцевъ; однако же они осшались съ давнихъ временъ на тойже степени, а посему даже не могутъ сравняться съ Европейцами. Императоръ управляетъ неограниченно. Доходы простираются до 248 мил. гульденовъ. Армія состоятъ почти изъ милліона худо устроенныхъ воиновъ. Кишай раздѣляется на 20 провинцій. Важнѣйшіе города сушь: *Пекинѣ*, 2 мил. жиш., главный городъ, мануфактуры всякаго рода. *Кянѣ* - *Инфу* или (прежде) *Нанкинѣ*, 1,000,000 ж., промышленность и

шорговля. *Сучеу - Фу*, одинъ изъ населеннѣйшихъ и богашнѣйшихъ городовъ; цвѣшущія мануфактуры и важная шорговля. *Канчей - Фу*, или *Кантонъ*, 800,000 ж.; конторы Европейцевъ находящаяся въ южномъ предмѣстїи. *Массао*, на полуостровѣ того же имени, 20,000 ж., гавань, гдѣ должны осанавливаться Европейскіе купеческіе корабли. *Вушанъ-Фу*, около 600,000 ж., средоточіе всей внутренней шорговли. *Ганянъ-Фу*, около 100,000 ж., шорговля и промышленность. Въ населеннѣйшимъ и самымъ цвѣшущимъ городамъ принадлежатъ еще: *Гоангъ-Шей-фу* и *Ючей-фу*. Островъ Тайванъ (у Европейцевъ Формоза) богатъ произведенїями; главный городъ есть *Тайванъ-Фу*, 50,000 ж. Островъ Гайнанъ имѣетъ плодотворную почву; глав. гор. *Гуйгау*, 200,000 ж.

II. Манжурія составляетъ часть Восточной Азіатской возвышенности и населена пасшущескими народами и рыбаками. Здѣсь сѣютъ пшеницу, ячень,

просо и проч. и занимающа скошоводствомъ, рыбною ловлею и охошою. О собственнѣйшей промышленности совсѣмъ и слуха нѣтъ. Кишайцы покорили себѣ всю землю и раздѣлили ее на 3 губерніи; главный городъ есть *Мукденъ*.

III. Монголія есть чрезмѣрная возвышенная плоскость съ высокими горами и обширными равнинами. Здѣсь исходятъ рѣки Оби, Иршыша, Енисея, Онона, Аргуна и Гоанго. Скошоводство есть главное занятіе, потомъ охоша. Кишайцы ввели сюда земледѣліе. Промышленность маловажна, Вѣра есть Ламайская. Князья сей земли находяща подъ высшимъ надзоромъ Кишайскихъ Намѣстниковъ. Города: *Чеголъ, Куре, Гучинъ* и проч.

IV. Турфанъ (прежде Восточный Джагатай или Малая Бухарія) окруженъ со всѣхъ сторонъ горами, и внутри пересѣченъ высокимъ земнымъ хребтомъ. Къ Югу отъ него лежишь совсѣмъ необитаемая песча-

ная пустыня; въ Сѣверныхъ окрестно-
 скихъ горнаго хребта и на всей западной
 сторонѣ сѣверной части землѣпашество
 лучше. Сѣютъ хлѣбъ, просо, гречиху,
 шелушные плоды, ленъ, коноплю, шафранъ,
 хлопчатую бумагу, плоды, зелень; держатъ
 лошадей, верблюдовъ, рогатый скотъ,
 овецъ, козъ. Промышленность также про-
 цвѣтаетъ въ странахъ: Яркандъ, Кашга-
 ръ и проч.; находятся знашныя шелко-
 выя, хлопчатобумажныя и льняныя ма-
 нуфактуры, кожевенные заводы и проч.
 Сюда приходятъ караваны изъ Кишай
 Кашмира, Тибета и Бухары. Жители
 являютъ себя дѣятельными купцами; ш.
 е. шъ Бухарцы и Ташары, которые имѣ-
 ютъ прочныя жилища, занимаются зем-
 ледѣліемъ и промышленностью и исповѣ-
 дуютъ Вѣру Мугаммеданскую. Калмыки и
 Монголы сушь Помады; признаютъ Ла-
 майскую вѣру. Вся земля, подвластная
 Кишайскому Императору, дѣлится на 3
 Провинціи: Гани, Турфанъ и Шашибъ.

Города: *Тами*, главный городъ; имѣетъ большое складочное мѣсто для шоваровъ. *Турфанъ*, важная станція для каравановъ, проходящихъ въ Кашай. *Яркандъ*, 80,000 ж., промышленность всякаго рода, торговля. *Кашгаръ*, торговля, шваніе шелка и льна.

V. Вассальныя земли. 1. Тибетъ образуетъ собою возвышенную плоскость и есть самая высокая гористая земля въ Азіи Гиммалайскія горы содержатъ вершины Давалагири (26,300 ф.), Джамашири, Джавагиръ и другія (всѣ слишкомъ 20,000 ф.). Здѣсь есть многія ущелія, озера и водопады. Отсюда выходятъ Индъ, Тсампу, Гангесъ, Сальвенъ, Менамъ и Доннай. Климатъ на долинахъ весьма умѣренъ; на горахъ холоденъ и суровъ. Почва песчана, холодна и мало плодородна; внутри растутъ лѣса для звѣрей, пастыбища для многочисленныхъ стадъ и кашашельныя растенія для кабаровъ и козъ. Земледѣліе есть ошечесиво Кашмирскихъ козъ. Тибетцы сушь искусные кузнецы,

каменщики, плотники и горшечники. Съ Кишаемъ производится значительная торговля. Ламайска вѣра есть господствующая, копорая (довольно замѣчательно) вѣдѣнными обрядами и иными догматами согласна съ Каполическою. Верховный жрецъ Далай-Лама получаетъ Божескія почести и есть свѣтскій Правитель; однако онъ признаетъ верховную власть Кишайскаго Императора. Богдо - Лама также пользуется Божескими почестями. Главный городъ Далай-Лама есть *Ласса*, главное мѣсто Тибетской торговли. Резиденція есть монастырь Шушала, на 2 миляхъ отъ Лассы. Богдо-Лама имѣетъ пребываніе въ своемъ главномъ городѣ *Тису-Лумбу*.

2. Бушанъ гористъ, но имѣетъ степи, чѣмъ въ Тибетѣ. Бушанцы сѣютъ на долинахъ и скалахъ горъ пшеницу, сарацинское пшено, ячмень, просо и проч. Также получаютъ плоды всякаго рода, шабанъ, хлопчатую бумагу и индиго.

Домашнія живошныя шацѣ, какѣ и въ Ти-
бетѣ. Вывозимые шовары: сарачинское
пшено, хлѣбъ, шонная шерсть, медъ и
воскъ. Сверхъ сего ониправляющѣ выгод-
ную транзитную торговлю Кишайскими
и Бенгальскими шоварами. Онѣ находиш-
ся подѣ правленіемъ Дармы-Лама, кошо-
рый Тибетскаго Лама признаетѣ Верхов-
нымъ Владѣтелемъ. *Тассигудонѣ* есть
главный и спѣличный городѣ.

3. Корея весьма мало извѣстна. Она
гориста и богата рѣками; климатѣ умѣ-
ренѣ. На Югѣ расцетѣ хлопчатая бума-
га. Сарачинское пшено есть главное про-
питаніе жителей; пошомѣ просо, гречиха
и проч. Ея торговля ограничивается обо-
ротами съ Кишаемъ и Японією. Занятія,
образованіе, вѣра и образѣ Правленія со-
вершенно, какѣ въ Кишаѣ. Царь плашитѣ
Кишайскому Императору данн. Главный
городѣ естѣ *Кинкитао*.

4. Лицеоскіе или Лучу острова лежатѣ
высоко; они гористы и вулканисты; кли-

машъ въ нихъ умѣренъ и здоровъ. Здѣсь сѣютъ сахарный тростникъ, пшеницу, сарачинское пшено, кукурузу, просо, зеленени, много плодовъ; кромѣ того сѣи ошрова богаты чаемъ, перцемъ, хлопчатую бумагою, шабакомъ, коноплею, лавковыми деревьями. Торговлю производятъ они шольно съ Китаемъ и Японією, подѣ власшю кошорыхъ и находящаяся. Между 36 ошровами Линеіо естъ самый большій; онъ хорошо обрабощанъ и населенъ городами и деревьями.

IX. Я П О Н І Я.

Положеніе. 144° — 169° д. 25° — 47° с. ш
государство, сосшоящее изъ однихъ ошрововъ.

Почва. Каменистая, сухая, мало плодородная.

Климатъ. Теплое лѣшо, но довольно холодная зима; частые дожди и бури.

Естественныя произведенія. Сарачинское пшено есть главное произведеніе, пошомъ пшеница, ячмень и гречиха. Между шорговыми расленіями хлопчатая бумага есть главное, пошомъ чай, камфора, конопля, шабанъ, шелнопряды, рыбы, лошади, рогатый скотъ, козы и проч. Собственное и величайшее богатство состоитъ въ рудоконствѣ; получается золото, мѣдь, желѣзо, свинецъ, ртуть, олово, киноварь, мышьякъ, драгоценныя камни, даже алмазы, мраморъ, сѣра, жемчугъ и амбра.

Промышленность. Земледѣліе превосходно; горы превращены въ террасы; лѣса истреблены. Рудоконствомъ занимаются весьма дѣятельно. Фабрики ошличвы. Японцы доставляютъ неподобныя лакированные товары, преимущественно шелковыя матеріи; ихъ сабли, какъ и булавы, превосходны. Въ выполированіи металловъ они служатъ образцами; ихъ фарфоръ предпочищается Кашайскому;

ихъ металлическіе товары, пригото-
вленіе горшковъ, ножевые заводы, со-
ломенное издѣліе и проч. славны.

Торговля. Торговля, производимая сами-
ми иносранцами, запрещена смершною
назвью. Кишайскимъ и Голландскимъ куп-
цамъ позволено привозить товары поль-
но изъ Нангазани и ошвозить другіе
шуда же. Торговые обороты со всѣми
другими народами законно запрещены. На-
прошивъ сего внушрняя торговля весь-
ма важна. Счишають по шелямъ = 87 к. с.

Есть много золотыхъ и серебряныхъ
монетъ.

Число жителей. Около 45 мил.

Вѣра. Вѣра Синшо, Конфуція и Буддизмъ.

Науки. Касательно просвѣщенія, Японцы
сходящъ на одной степени съ Кишайцами,
можеть быть даже выше. Вездѣ учреж-
дены училища.

Образъ правленія. Болѣе 100 Князей на-
ходящя подъ однимъ Кубо (Имперапо-
ромъ), который господствуетъ деспоти-

чески и ограниченъ только нѣношорымъ образомъ вліаніемъ Даири (Верховной Духовной Главы).

Доходы. 20 мил. конв. гульденовъ.

Военная сила. Слишкомъ 500,000 чел

Величина. 12,500 □ м.

Къ важнѣйшимъ островамъ принадлежатъ:

1 Нипонъ. *Джедо*, 1,700,000 ж., главный и сполічный городъ, важная промышленность, торговля. *Кіо* или *Міако*, 500,000 ж., мѣстопробываніе Даири, важнѣйшій внутренній торговый городъ, обширная и цвѣшущая промышленность. *Озака*, счишаемъ 80,000 ж. годныхъ нѣ службѣ, имѣемъ прелестное мѣстоположеніе, пишаемся промышленностью и торговлею.

2. Ксиноко или Сиофъ съ главнымъ гор. *Ава*.

3. Кіузіу или Ксимо, съ важнымъ приморскимъ и торговымъ городомъ *Нангазаки*, 60,000 ж.

4. Ессо (также Чина). *Матсмай*, 50,000 ж., гавань, промышленность и важная торговля.

Х. ПЕРЕДНЯЯ ИНДИЯ.

Она раздѣляется на А. владѣнія Европейцевъ и В. независимыя государства.

А. I. Англійскія Остѣ-Индскія владѣнія.

Положеніе. $89^{\circ} 37'$ — $110^{\circ} 12'$ д. $7^{\circ} 56'$ — $34^{\circ} 25'$ с. ш.

Почва. Весьма различная; вообще плодородная. Горныя полосы всюду замѣняются равнинами.

Горы. Въ передней Индіи: величайшіе горныя хребты суть: 1. Гимале или Гималаія на Сѣверѣ. 2. Гашы, окружающіе Денанѣ.

Рѣки. Гангесъ (2000 верстѣ въ длину) выходитъ изъ Георгскихъ горъ (20,800 ф.); ея важнѣйшія побочныя рѣки: Теста, Кова, Гундувѣ (1300 вер.), Гогра, Гумши,

Джумна (2000 вер.). Синдъ или Индъ (2300 вер.), Буремпошеръ (2100 вер.), Седледжъ (1800 вер.) и другія.

Климатъ. Пространное положеніе земли причиною весьма различной шемперашуры. Въ Сѣверныхъ странахъ между горами, покрытыми вѣчнымъ снѣгомъ климатъ весьма умѣренъ; въ южныхъ долинахъ и равнинахъ господствуетъ чрезвычайный жаръ. Воздухъ, исключая болошныхъ странъ, вездѣ здоровъ.

Естественныя произведенія. Сарачинское пшено есть главный хлѣбъ. Съ раченіемъ сѣютъ пшеницу, ячмень, просо, шелушные плоды и зелени. Весьма важно обрабошываніе слѣдующихъ шорговыхъ растеній: хлопчатой бумаги, перца, мана, сахара, индиго, вардамома, шабана; шанже обрабошываютъ кунчугъ, коноплю, ленъ, горчицу. Сады наполнены плодовишими деревьями всякаго рода. Обиліе въ драгоценныхъ деревьяхъ: шикъ, жорифъ, виной пальмъ, саговомъ деревѣ, хлѣбномъ

деревѣ, сандалномѣ деревѣ, драконовомѣ деревѣ, намеди и ш. д. Домашнія животноя сушь: слонѣ, единогогорбые верблюды, лошади, буйволы, овцы и козы. Рыба въ изобиліи; шелкѣ, мѣдѣ и воскѣ. Золотыхъ и серебряныхъ рудниковъ уже не существуетъ. Желѣза, селистры и соли множество.

Промышленность. Земледѣліе, скоповодство, рыбная ловля, издѣлія всякаго рода, важныя мануфактуры и фабрики: хлопчато-бумажныя, шелковыя и шерстяныя, шали, ковры, металлическіе повары, кожевенные и сахарные заводы, индиго, маслобойные заводы.

Торговля. Внутренняя торговля хотя важна, но не вездѣ; почти всѣ провинціи отдѣлены другѣ отъ друга. Внѣшняя торговля вся почти находится въ рукахъ Англичанѣ. Вывозимые товары: шелкѣ, хлопчатая бумага и хлопчато-бумажные товары, шали, ковры, сафьянѣ, хлопчатая носшь, многіе роды лѣсовѣ, гуммилакѣ,

шабакъ , индиго , кошениль , опиумъ , сарачинское пшено , сахаръ , перецъ , саго , селифра , инбирь , камфора , алмазъ , драгоценные камни .

Деньги. Науризъ (малыя раковины) = 1 пони; 120 пони = 1 рупи серебромъ = Золошья: могоуръ = 963 н. с.; погодъ = 226½ н. с.; рупи = 891 н. с. Серебряныя: рупи = 59¼ н. с.

Число жителей. 123 мил.

Образованіе. Индійцы имѣють склонность къ умшвенному образованію; однакожь духъ насъ , наблюденіе шарыхъ обычаевъ и обстоятельство, что одни Брамини сущь учаще, препяшсвуютъ успѣхамъ.

Вѣра. Браминская, религія Сейновъ, вѣра Будди Ислама, Мозаизмъ и Хрисіанская.

Образъ Правленія. Бришанское Оств-Индское Купеческое Общество управляетъ сею землею подъ высшимъ Начальствомъ

Англійскаго Короля, шо навѣ Самодержецѣ, шо навѣ Покровишель.

Государственные доходы. 180 мил. гульденовъ конв. ден.

Военная сила. Слишкомъ 300,000 чел. между кошорыми 22,000 чел. Королевскаго войска. Флотъ изв 48 судовъ.

Величина. Почши 53,700 □. м.

Раздѣленіе. На 3 президеншства: Калкушское (св 15 провинціями), Мадраское (св 9 пров.) и Бомбайское (св 2 провинціями и обласьями, плащящими дань).

1. Президентшство Калкушское. *Калкутта*, 8—900,000 ж., важнѣйшая гавань въ Бенгаліи; многочисленныя мануфактуры; важная шорговля. *Муршедабадъ*, 165,000 ж., шали, сукна, шелковыя машеріи; шорговля. *Радшамagalъ*, 30,000 ж. *Коссимбазаръ*, 25,000 ж., шваніе шелку; шорговля. *Дакка*, 200,000 ж., нисея; главное шорговое мѣсто хлопчашой бумаги. *Мальда*, 18,000 ж., хлопчашо-бумажныя и шелковыя мануфактуры. *Патна*, 250,000

ж., пригошовленіе опіума, шваніе. *Монгирб*, 30,000 ж., издблія, шорговля. *Диннапурб*, 50,000 ж. *Боглипурб*, 30,000 ж. *Аллагабадб*, 20,000 ж. *Бенаресб*, 580—600,000 ж., мануфашуры, ярмарки. *Мирцапурб*, 60,000 ж., опіумб, индиге, шваніе. *Агра*, 60,000 ж. *Дели*, 200,000 ж., фабрики и шорговля. *Рампурб*, 100,000 ж. *Куттакб*, 100,000 ж. *Балазорб*, 20,000 ж. *Лукновб*, 300,000 ж. *Аурунгабадб*, 150,000 ж. *Гидерабадб*, 200,000 ж., шлифованіе алмазовб, шваніе. *Голконда*, главное складочное мб-сто для алмазовб.

2. Президентство Мадрасное. *Мадрасб*, 350,000 ж., приморскій городб. *Аркотб*, шваніе. *Веллорб*, укрбпленный городб. *Мадура*, 20,000 ж. *Мазулипатамб*, 75,000 ж., превосходящые мануфашурные и фабричные шовары; гавань. *Коринга*, гавань. *Висагипатамб*, 35,000 ж., пригошовленіе слонової носши и эбеноваго дерева. *Ссрингапатнамб*, 32,000 ж. *Мейсурб*. *Бангалорб*, 60,000 ж., шорговля. *Беллари*, 36,000 ж.

Куддана, 60,000 ж., въ близости алмазные рудники. *Каликутб*, 24,000 ж. *Кананорб*, 10,500 ж., торговля. *Теллишери*, 5800 ж., гавань, крѣпость, главное оружейное мѣсто Англичанъ. *Котшинб*, 30,000 ж., гавань, важная торговля. *Мангалорб*, 40,000 ж., гавань, торговое мѣсто.

3. Президентство Бомбайское. *Бомбай*, (на островѣ того же имени), 165,000 ж., превосходная гавань, единственная для линейныхъ кораблей; важное торговое мѣсто; главное складочное мѣсто для перцу. Острова Елефанша и Салзеште соединены плоскоинами. *Суратб*, 450--600,000 ж., цвѣшущія мануфактуры и торговля. *Бротшб*, 33,000 ж. *Мандави*, гавань. *Барода*, 100,000 ж., шваніе и торговля. *Камбай*, 30,000 ж. *Амедабадб*, около 200,000 ж., важныя фабрики и мануфактуры; торговля всякими Индійскими шоварами. Въ округѣ сего президентства находишся множество Королевствъ, Княжествъ и владѣній, кои суть вассальныя земли

Англичань, на прим. Государства Голнаръ, Бопаль, Джейпуръ, Бунди, Джудпуръ и ш. д.

А. II. Французскія владѣнія. 29 □ м. и 200,000 ж. 1. Обласшь Пондишери. Главнѣйшій городъ шого же имени, 25,000 ж. 2. Обласшь Карикаль съ городомъ шого же имени, 15,000 ж., гавань. 3. Обласшь Маге, 6000 ж. 4. Обласшь Джандернагоръ, 41,400 ж., промышленность и торговля.

А. III. Португальскія владѣнія. 90 □ м., 250,000 ж. *Гоа*, 4000 ж. По причинѣ нездороваго климаша построили городъ *Вилла-Нови де-Гоа*, 18—19,000 ж., лучшая Остѣ-Индская вода; двѣ гавани. *Диу*, на вершинѣ Гуджераша, 4000 ж., гавань. *Даманъ*, 6000 ж.

А. IV. Дашскія владѣнія. Обласшь Транкебаръ съ 20 □ м. и 50,000 ж. Городъ шого же имени, 20,000 ж., производитъ различные промыслы и важную торговлю.

(Нидерландцы свои владѣнія въ Остѣ-Индіи уступили по договору Англійской компаніи).

В. I. Земля Сейновъ. Она лежитъ между $88^{\circ} 95'$ д. $30^{\circ} 34'$ с. ш.; 5400 □ м. съ $6\frac{1}{2}$ мил. жиш. Почва на Югѣ низменная, на Сѣверѣ гориста. Жители суть Индійцы различныхъ поколѣній и исповѣдуютъ особый родъ естественной и Браминской религіи. Сіе Государство состоитъ изъ многихъ независимыхъ провинцій съ собственными, весьма вольными правленіями. Различные Князья Сирдары соединены между собою сеймомъ и находясь подъ однимъ избраннымъ Верховнымъ Начальникомъ. Войска счисляется 160,000 чел. *Доходы:* 8 мил. гульд. Города: *Амретсиръ*, союзный городъ; шканіе шерспи. *Лагоръ*, слишкомъ 100,000 ж., резиденція Верховнаго Гаи (Князя), шканіе, ружейные згводы.

В. II. Государство Маги Гаи Синдіи или Марашское Государство. Оно лежитъ

между 93° — $96^{\circ} 43'$ д. 22° — $26^{\circ} 52'$ с. ш. и содержишь 1860 \square м. сб 4 мил. жиш. Почва гориста, но плодородна. Жишели (Индійцы) признають Браминскую вѣру. Рая царствуешь неограниченно; его доходы простираются до 10 мил. гульденовъ; его военная сила состоишь изъ 90,000 чел. Города: *Удженъ*, 150,00 ж., резиденція Раи, торговля. *Гваморъ*, 30,000 ж., горная крѣпость, промышленность и торговля.

В. III. Государство Непаль лежишь между $97^{\circ} 40'$ — $106^{\circ} 20'$ д. $22^{\circ} 25'$ — $30^{\circ} 40'$ с. ш. и содержишь 2530 \square м. сб $2\frac{1}{2}$ мил. жиш. Земля образуешь долину; воздухъ умѣренъ и здоровъ; почва плодородна и доставляешь, равно какъ и выше сказанныя Государства, произведенія. Передней Индіи. Жишели, смѣшанные частью сб Индіяцами, частью сб Монгольцами, исповѣдуютъ большую частью Браминскую вѣру. Рая царствуешь неограниченно. *Доходы*: 5 мил. гульд. *Войско*: 18,000 чел.

дружины. Города: *Катманду*, 50,000 ж., главный и шполчный городъ; хлопчашо-бумажныя маперіи. *Паттанъ*, 24,000 ж. Князь Сикимскій состоишь подъ Англійскимъ Покровишельствомъ.

XI. ЗАДНЯЯ ИНДІЯ.

Она лежишь между 109° — 129° д. 1° $7'$ — 27° ш. и содержишь 46,080 \square м. съ 37 мил. жиш. Главныя рѣки сущь: Иравадди, Сишангъ, Салуенъ или Лукіангъ, Менамъ и Брамануэра. Произведенія почши шѣже, что въ Передней Индіи. Жишели часшью Монгольскаго, часшью Малайскаго происхожденія.

І. Владѣнія Англичавъ. При мирѣ съ Бирманцами, 1826, Императоръ Бирманскій почти весь морской берегъ при Бенгальскомъ заливѣ уступилъ Англичанамъ; 1700 \square м. съ 300,000 ж. Сверхъ того имъ принадлежишь округъ на полуостровѣ Малаккѣ, съ 4 \square м. и 30,000 ж.; городъ *Малакка*, 8000 ж. Важѣйшіе города и

острова на ономъ морскомъ берегу суть: *Арраканъ*, 20,000 ж. Острова: Рамри, Джидуба и Нондгери. Іе, Мергви и Тавой суть незначительные города.

II. Ассамъ. Сіе Государство образуетъ большую, изобилующую водою, долину, но не вездѣ хорошо обрабатываемую. Тканіе шелку есть преимущественная отрасль промышленности. Вывозимые товары: шелковыя матеріи, перецъ, слоновая кость, гуммилакъ, хлопчатая бумага, сарачинское пшено, золотой песокъ и плоды. Возвышенныя искусственныя дороги пересекаютъ сію землю. Внутренняя торговля способствуетъ рѣчному судоходству. *Величина*: 2790 □ м. *Число жителей*: 1 мил. Браминская вѣра есть господствующая. Рая царствуетъ неограниченно; его доходы состоятъ въ горныхъ произведеніяхъ. Резиденція есть *Джорратъ*. Земля Гарро, на Гарровскихъ горахъ, зависитъ частью отъ Англичанъ, частью отъ Бирманцевъ.

III. Бирманское Государство. Вся земля образуетъ чрезмѣрную, пересѣченную горными цѣлями и орошаемую Иравадди, Салуеномъ, Сисшангомъ и Пегу, долину. Она плодородна и доставляетъ Индійскія произведенія въ изобиліи, преимущественно сарачинское пшено, хлѣбъ, сахаръ, индиго, шабамъ, хлопчатую бумагу и шиковое дерево. Промышленность доставляетъ большею частью шелковыя и хлопчатобумажныя матеріи, индиго, ланъ, масло, золотые и серебряные шовары, порохъ и селитру. Торговля съ Англіею и Китаемъ весьма значительна. Оборотная монета есть илиль или шональ=оноло 1 рубл. сер. *Вбра*: Буддайская и Мугаммеданская. Жители языкомъ и нравами во многомъ сходны съ Китаецами; у нихъ образованіе Азіятское и много шерпимости. Боа или Императоръ царствуетъ неограниченно; его военная сила значительна, ибо каждый подданный обязанъ служить; его доходы состоятъ

изъ 10 часши произведеній и шоваровъ. Земля раздѣлена на провинціи и содержитъ 13,050 □ м. съ 9,700,000 ж. (1700 □ м. въ Англіи). Города: *Уммература*, 175,000 ж., главный и сполчный городъ. *Ава*, Императорскій замокъ. *Джагангъ*, населенный городъ; складочное мѣсто для хлопчатой бумаги. *Пагамъ*, кунчужное масло, въ окрестности слишкомъ 200 маслобоенъ. *Пегу*, (прежде Багу), 6—7000 ж. *Рангунъ*, 9000 ж., вольная гавань съ 1826.

IV. Сіамъ. Великая, орошаемая Менамомъ долина. Въ окрестностяхъ сей рѣки земля обрабшана; въ другихъ мѣстахъ лѣсъ и пущыня. Произведенія шѣже, что въ Бирмѣ. Сіамцы (вѣроятно Монгольскаго происхожденія) доставляють хлопчашо-бумажныя машеріи, глиняныя посуды, ножины и желѣзные шовары, и весьма искусны въ позолоченіи и кораблестроеніи. Вывозимые шовары: олово, свинець, слонобая носшь, лѣсъ, рыба, шичій пухъ. Вѣра ешь Буддайская. Ко-

роль (Гая) царствувешъ совершенно неограниченно; его доходы просшираюшя до 3 мил. гульд., а военная сила сосшошбъ изъ 60,000 чел. съ 4000 слонами. *Величина*: 9100 □ м. съ $2\frac{1}{2}$ мил. жишелей. *Города*: *Жутія*, 119,000 ж., гавань, важная шорговля. *Баннаге* или *Банкокбъ*, споличный и важнѣйшій шорговый городъ.

V. Анамъ. Большія горныя цѣпи дѣляшъ его на 2 часши. На Сѣверѣ почва плодороднѣе, нежели на Югѣ. Жаръ климата умѣряешя множествомъ рѣкъ, плучей, ручьевъ и наводненій. Главная рѣка есть Майнаунгъ (Донзай или Камбоджа). Земледѣлемъ и разведеніемъ рашеній занимаюшя рачишельно. Любимыи занаяшяи сущъ садоводство и разведеніе деревъ. Чрезмѣрные лѣса покрываюшъ горы. Шелкъ, пчелы, рыба въ изобиліи. Въ отрасляхъ промышленности Анамцы сходны съ Кишайцами. Внутренняя шорговля важна; виѣшняя малозначишельна. *Вбра*: Вельможи признаюшъ

ученіе Конфуція, народъ Будди. Правленіе деспотическое; доходовъ 50 мил. гульд.; военная сила состоишь 139,000 чел. *Величина*: 16,700 □ м. св 23 мил. ж. *Раздѣленіе*: 6 провинцій (Сѣверный Анамъ или Тункинъ, Южный Анамъ или Кохинчина, Бинъ-Туамъ или Теіампа, Комбоджа, Лаосъ и Ланшо). Города: *Бакинъ* (*Донкинъ*), 40,000 ж., важная внутренняя торговля. *Фуксуанъ*, 20—30,000 ж., главный и сшотличный городъ; промышленность и торговля. *Гуеганъ*, 15,000 ж. *Сайгонъ* или *Сайганъ*, 10,000 ж., гавань.

VI. Малакка. Берега сего самаго Южнаго материка Азии низки, ровны и плодородны; внутренняя часть гориста, необработана и покрыта лѣсами, жилищами дикихъ звѣрей. Климатъ превосходенъ; запахъ пышныхъ, ароматныхъ цвѣтовъ, нуштовъ и деревъ наполняетъ воздухъ; въ каждое время года расшут плоды всякаго рода безъ всѣхъ попеченій ѳшомъ; горы и равнины облекаются пре-

красными деревьями. Жители сушь Малайцы. Мануфактуръ и фабрикъ совсѣмъ нѣтъ въ Малаккѣ. Торговля находится въ рукахъ Англичанъ. Мугаммеданская вѣра есть господствующая. Земля раздѣлена на 7 независимыхъ Обласшей или Королевствъ, которыя управляются деспотическими Королями или Внязьями. *Величина:* 2740 □ м. сѣ $\frac{1}{2}$ м. ж. 1. Обласшь Малакка. (См. 1.) 2. Вняжесство Саленгоръ. Главный городъ того же имени, мѣстопробываніе Раи. 3. Королевство Пера. Городъ *Пера*, гавань и торговля. *Калангъ*, мѣстопробываніе Сулшана. 4. Королевство Трингано. Городъ того же имени, гавань. *Сангора*, гавань. 5. Королевство Кведа. Глав. гор. того же имени, 300 домовъ, главное торговое мѣсто. 6. Королевство Пагангъ. Городъ того же имени, торговля. 7. Королевство Джогоръ. Главный и столичный городъ *Джогоръ*.

XXI. ОСТЪ-ИНДСКІЕ ОСТРОВА.

I. Цейлонъ или Зейланъ. Внутренняя часть гориста; на срединѣ лежишь Адамова гора (Шивъ-Адамъ); шолько сѣверный и сѣверо-западный берегъ ровенъ. Почва весьма плодородна и превосходно орошена горными ключами. Главныя рѣки суть Малива-Гонга и Муливадди. Произведеніями, копорыя преимущественно свойственны климату Индіи, сей островъ богашъ, какъ-то: корицею, перцемъ, мускатными орѣхами, кофе, сахаромъ, хлопчатую бумагою, драгоценнымъ лѣсомъ, многими прекрасными плодами, вардамономъ и проч. Земледѣліе и скотоводство вообще въ пренебреженіи; напрошивъ разведеніе расшеній весьма важно. Промышленность незначительна; здѣсь обрабатываютъ золото и желѣзо, шкушъ хлопчатую бумагу, приготавливаютъ столярныя мебели, добываютъ масло изъ жорицы и пальмовыхъ орѣховъ и дѣ-

дають веревки, канашы изъ нишочевъ ко-
косовыхъ орѣховъ. Торговля довольно зна-
чительна. Главные вывозимые товары: ко-
рица, кофе, перецъ, кардамоны, драгоцен-
ный лѣсъ, жемчугъ, слоновая кость, дра-
гоценные камни. *Вѣра*: Буддайсая, также
Мугаммеданская и Христіанская. Англича-
не владѣють всѣмъ берегомъ; внутри есть
Королевство Канди подъ собственнымъ
владѣшелемъ. *Величина*: почти 1:25 □ м.
съ 900,000 ж. Города: *Колумбо*, 50,000 ж.,
главный городъ, превосходное торговое
мѣсто. *Яфнапаталъ*, 5000 ж. *Тринконо-
мале*, одна изъ пространнѣйшихъ и безо-
паснѣйшихъ гаваней въ Остѣ-Индіи.

II. Ланедивскіе острова. Они ушесисты
и изобилуютъ кокосовыми орѣхами,
арекою, бешелью, козами и рогастымъ
скошомъ. *Величина*: 8 □ м. Главный
островъ есть Лаконди. Только 19 изъ
нихъ населено. Они находятся подъ ца-
ремъ Мугаммеданскаго вѣроисповѣданія.

III. Малдивскіе острова. Ихъ 12,000, изъ коихъ только отъ 40 до 50 острововъ населены. Здѣсь сѣюшъ просо, хлѣбъ, сарацинское пшено; есть хлѣбное дерево, лизангъ, лимоны, гранашныя яблоки и проч.; буйволы, овцы, рогатый скотъ, рыба, науризы, амбра. Жители (Мугамеданскаго вѣроисповѣданія) суть частью мастера золотыхъ дѣлъ, кузнецы, горшечники, швачи шелковыхъ и хлопчатобумажныхъ матерій. Глава ихъ есть неограниченный Султанъ или царь, кошорый имѣетъ пребываніе въ Малѣ, главномъ городѣ на Малдивѣ.

IV. Андаманскіе острова. По причинѣ чрезвычайно нездороваго климата они оставлены Европейцами. Величайшіе изъ нихъ суть большой и малый Андаманъ; они гористы, лѣсисты, богаты рыбою, бѣдны звѣрями. Жители суть Негры, живущіе въ дикомъ состояніи. *Величина:* 140—145 □ м.

V. Никобарскіе острова. Изъ нихъ 7 большихъ (40 □ м.) и 12 малыхъ, имѣющихъ высокое мѣстоположеніе. Здѣсь почва плодородна, но климатъ нездоровъ; есть многія хорошія гавани и приспани. Изъ произведеній находящіяся хлѣбное дерево, кокосовыя пальмы, пизангъ, лимоны, шиковое дерево и проч. Жиители (Малайцы) не имѣютъ понятія ни о промышленности, ни объ образованіи. Важнѣйшіе изъ сихъ острововъ сушь: большій и малый Никобаръ, Каморша, Нанкаури, Тринушъ и Карникобаръ.

VI. Острова Мергви. Они всѣ почти малы, иныя только сушь скалы, много лѣсовъ. Только на Юннзейлауѣ (на собственномъ языкѣ Саланга) имѣютъ Малайцы швердое селеніе. Они содержатъ 31½ □ м. съ 12,000 ж., которые занимаются земледѣліемъ, рудокопствомъ (олово) и рыбною ловлею. Торговля ограничивается островами Принца Валлій-

снаго. Главное мѣсто есть *Террова*; лучшая гавань *Попра*.

VII. Островъ Принца Валлійскаго или Пуло-Пинангъ. Онъ содержишь $7\frac{1}{2}$ □ м. и по дѣятельности Англичанъ (сб 1786), имѣеть прекраснѣйшее разведеніе перцу, кофе, сахара, инбиря и сарачинскаго пшена; сюда шанже переселяюшъ Индійскихъ домашнихъ животиныхъ. Колонія считаешъ уже 35,000 ж. Главный городъ есть Джорджтаунъ, 20,000 ж.

VIII. Зундскіе острова. 1. Сумапра. Она богата озерами, рѣками и ручьями, имѣеть весьма плодородную почву и доставляетъ всѣ Индійскія произведенія, а именно: много перцу, корицы, саго, мускашныхъ орѣховъ, гвоздичи, камфоры, шакъ называемой змѣичьей крови, роснаго ладона, сарачинскаго пшена, красильнаго дерева, шабаку, шиноваго и эбеноваго дерева, слоновой кости, воску, золаша, олова, сѣры и шелковыхъ матерій; жишели (Малайцы), Мугаммеданской вѣры, сушь

искусные ткачи и мастера мешаллических дѣлъ и занимающіяся кораблестроеніемъ и судоходствомъ. Первобытные жилили сущь изъ породы Негровъ; они весьма дивн. Ншайцы, Англичане и Нидерландцы поддерживаютъ главную торговлю съ Сумастрою. *Величина:* 6046 □ м. съ 7 мил. жип. Сумастра раздѣляется на многія государства, состоящія подъ Королями— Раями. шаковы: Ачинъ и Менангабо. Англичане уступили свои владѣнія Нидерландцамъ. Послѣдніе владѣютъ городомъ *Падангомъ*, въ Государствѣ *Индрапуръ*; западными морскими берегами съ 60 □ м. (Бенгуленъ, Пашалъ и проч.); прежнимъ Королевствомъ *Палембангомъ*, гдѣ главный городъ того же имени, 30,000 ж.; островомъ *Банкою* (169 □ м., 150,000 ж.) съ неисчерпаемыми оловянными рудниками (ежегодно 3 мил. фуншовъ); островомъ *Биллипономъ* (54 □ м., 2000 ж.) съ важными желѣзными рудниками. 2. *Борнео*. Его берега только въсволью извѣсны.

Природные жишели сбюшъ зелень и пишашья плодами, охошою и рыбною ловлею; позднѣйшїе пришельцы (Малайцы, Яванцы и проч.) сбюшъ маисъ, сарачинское пше-но, просо, имбюшъ прекрасные сады, занимающья рыбною ловлею и рудокоп-ствомъ (золошо). Послѣ золоша перецъ и алмазъ суть главныя произведенїя. Борнео имбешъ Королевства Борнео и Ташасъ и Султанство, Самбасъ подвла-стное Нидерландамъ, шавже другїя неза-висимыя государства. Одни Нидерландцы имбюшъ здѣсь селенїя, а именно: Бань-ермассингъ на Югѣ; на Западѣ, гдѣ ихъ главный городъ *Понтіанакъ*, Княжества Машанъ, Сувадана, Самбасъ и ш. д. *Ве-личина*: 9893 □ м. съ 3 мил. жип. 3. Целебесъ. Сей островъ гористъ, хорошо орошенъ и плодороденъ. Жишели (Ма-лайскаго происхожденїя) сбюшъ сарачин-ское пшено, маисъ, шелушные плоды, зе-лень, перецъ и хлопчашую бумагу. Въ плодоносныхъ деревьяхъ, преимуществен-

но драгоцѣнною лѣсоу, сахарною прос-
 ницею изобиліе; также находящаяся обык-
 новенная домашняя животины. Рыбная
 ловля и рудокопство важны (преимуще-
 ственно золото и желѣзо). Главная ману-
 фактура есть тканіе хлопчатой бумаги.
 Торговлю опправляютъ жители только
 съ Китайцами и Нидерландцами. Вели-
 чина: 2558 □ м. съ 3 мил. жит. Целебесъ
 состоишь изъ многихъ (11) малыхъ Го-
 сударствъ; сильнѣйшее изъ нихъ есть
 Королевство Бони. Въ Королевствѣ Ма-
 нассарѣ (Западный морской берегъ) жи-
 ютъ Нидерландцы въ главномъ городѣ
 много же имени свое мѣстопробываніе. 4.
 Ява (выговаривается Джава). Она гори-
 ста и вулканиста, пересѣчена плодо-
 родными долинами и богата рѣками и
 ручьями. Земледѣліе есть главное заня-
 тіе жителей (Малайскаго происхожденія,
 Мугаммеданскаго вѣроисповѣданія). Здѣсь
 сѣютъ сахаръ, кофе, перецъ, индиго,
 хлопчатую бумагу, шабаны. Обиліе въ

шибирѣ, кардамонахѣ, аренѣ, винныхъ
ягодахѣ, пизангѣ, красильномѣ деревѣ и
проч.; въ селишрѣ и соли. Яванцы, при
малой склонности къ промышленности,
суть искусные кузнецы, плотники, спо-
ляры и кораблестроители. Торговлею
занимаются Кипайцы и Нидерландцы.
Величина: 2326 □ м. съ $4\frac{1}{2}$ мил. жнш.
Нидерландцы занимаютъ $\frac{3}{4}$ часть остро-
ва (а); $\frac{1}{4}$ (б) состоятъ подѣ двумя неза-
висимыми отъ нихъ князьямъ. а) *Батавія*,
53,850 ж., здѣшній климатъ весьма не-
здоровъ (прежде 160,000 ж.), главный го-
родъ; гавань, торговля. *Шерибонъ*, 10,000
ж., разведеніе расеній, торговля. *Сама-
рангѣ*, 30.000 ж., складочное мѣсто для
внутренней торговли. *Сурабаіа*, слишкомъ
80,000 ж., шпаніе, кожевенные заводы,
лучшая гавань на островѣ. б) *Суракарта*,
слишкомъ 105,000 ж., промышленность.
Джонджокарта, 100,000 ж., промышлен-
ный городъ. Нидерландцамъ принадле-
житъ также островъ Мадуро (63—75 □ м.

сѣ 220,000 ж.) сѣ главнымъ городомъ *Бангаллангомъ*, гавань. Въ окрестностяхъ Зундскихъ острововъ лежатъ еще многіе малые острова.

IX. Малые Зундскіе острова. Въ нихъ почва, произведенія и жители тѣже, что на большихъ островахъ, и они состоятъ частью подъ Нидерландскимъ владычествомъ. Важнѣйшіе суть: 1. *Бали* (94 □ м., 300,000 ж.); онъ доставляетъ въ особенности сарачинское пшено и хлопчатую бумагу. Ришайцы имѣютъ торговлю въ своихъ рукахъ. *Карангъ-Асселъ*, главный и шюличный городъ Раи. 2. *Тиморъ*, (418 □ м.) принадлежитъ Нидерландцамъ, однакожъ имѣетъ нѣкоторыя независимыя области. Онъ доставляетъ воскъ, сандалное дерево, черепахъ и проч. Главный городъ есть *Купангъ*, 150—200 домовъ, райда. *Дилли*, гавань. 3. *Ломбокъ* (71 □ м.) весьма хорошо обработанъ и изобилуетъ превосходнѣйшими тропическими растеніями и звѣрями. Жители про-

мышленны, занимающа шорговлю. Гая плашиб дань Раб Нарангб-Ассема сарачинскимб ишеномб. 4. Сумбава (370 □ м.) гориста и вулканиста, однако оченъ плодородна. *Бима*, главный городъ; гавань. *Сумбава*, гавань. 5. Флоресб (422 □ м.) мало извѣстенъ. Одни Кишайцы производяшб шорговлю. Единственное извѣстное мѣско есть *Ларантука*.

Х. Молуккеніе острова или Аромашные. Ихъ раздѣляютъ: на 1) Бандскіе острова, 2) Амбоины и 3) Тернатасб. Жители сущь Малайцы, Кишайцы, Японцы и Европейцы. Различныя, доселѣ существующіе, шамошніе Князья больше или меньше зависимы ошб Нидерландовб. 1. Бандскіе острова. а) Собственныя Бандскіе острова извѣстны по разведенію шамб мускатнаго дерева (ежегодно 8—900,000 фуншовб орѣховб мускатныхб и цвѣшовб). Только 6 (св 6000 ж.) изв нихъ населены. Величайшій есть Банда; на Нейгѣ городъ Нассау. б) Юго-Западные острова имѣюшб

слишкомъ 36,000 ж. Въ 8 большимъ изъ нихъ принадлежатъ: *Лети* (сарачинское пшено, зелени и проч.), *Моа*, *Лакаръ* (скошоводство и рыбная ловля), *Серматенъ*, *Киссиръ* и друг. с) Юго-Восточные острова. Сюда принадлежатъ: *Ларатъ*, *Тиморлаутъ*, *Баберъ*. d) Группа Ару (410 □ м.) состоятъ изъ 4 большихъ острововъ: *Вегама*, *Кобефота*, *Маукера* и *Трамаи* 2. *Амбоины* состоятъ изъ 3 большихъ и 8 малыхъ острововъ, которые образуютъ правленіе Нидерландское. а) *Амбоина* (17 □ м.) доставляетъ гвоздики, саго, сахаръ, кофе, индиго, мускатные орѣхи и проч. б) *Церамъ* (325 □ м) имѣетъ также самыя произведенія. с) *Буро* (93 □ м.) наполнено горами и холмами; также произведенія, какъ-то лучшее Наяпушское масло на всея Архипелагѣ. 3. *Тернатасъ*, или собсвенные Молукки. Въ большимъ изъ нихъ принадлежатъ: *Джилло*, самый большій, который доставляетъ пряные корни, золошо, пшичь


гвѣзда, черепахѣ, перламутрѣ и саго для вывоза. *Тернате*, подѣ независимымъ Сулшаномъ; *Тидорѣ*, *Мотирѣ* и другіе.

XI. Острова Сулу. Они имѣютъ климатъ превосходный и богаты жемчугомъ, амброю, пшичьями гвѣздами и другими Острѣ-Индскими произведеніями. Жишели (выѣсѣ 150,000) сущѣ Малайцы; они признаютъ Мугаммеданскую вѣру и занимаются земледѣліемъ, рыбною ловлею, шорговлею и морскими разбоями. Здѣсь счишаешся 3 группы. 1. Группа *Сулу* съ 60 островами. Величайшій есть *Сулу* (около 60,000 ж.); она богата драгоценнѣйшими шропическими расшеніями; главный городъ *Беванѣ*, 6000 ж., резиденція Сулшана. 2. Группа *Тавитави* содержитъ 56 острововъ. 3. Группа *Бассиланѣ*. Островъ *Парагоа* или *Палаванѣ* (121 □ м.) имѣетъ жаркій и нездоровый климатъ, но почву плодородную. Большая часть подвлашна Сулшану на Сулу; на Сѣверѣ имѣютъ Испанцы вѣрѣпосѣ.

XII. Филиппинскіе или Манильскіе острова. Число сихъ острововъ, какъ утверждають, слишкомъ 1000; они все вмѣстѣ содержатъ около 6000 м. съ 5—6 мил. жит. Почва горяща, но весьма плодородна и доставляетъ различныя и драгоценныя произведенія изъ всехъ 3 царствъ природы. Внутри живутъ похожіе Неграмъ дикари; образованные суть одни Малайцы и Кишайцы. Испанцы владѣють морскими берегами и нѣкошорыми частями сихъ острововъ; внутри нѣкошорыя племена еще независимы. 1,700,000 жителей преданы Каполической вѣрѣ, остальные суть Мугаммеданской и Буддайской вѣры. Важнѣйшія произведенія суть: сарачинское пшено, хлопчатая бумага (на 2000—2500 ценшеровъ вывоза), сахаръ (ежегодно на 137,500 ц.), шелкъ, медъ и воскъ, перецъ, кофе, какао, корица, мускатные орѣхи, перламутры. Въ металлахъ, преимущественно въ золотѣ, изобиліе. Здѣсь обрабатываютъ шелкъ,

хлопчашую бумагу и коноплю. Внутренняя торговля весьма важна. На острове *Манила* живут богатейшие купцы. Онъ есть важнейшій изъ сихъ острововъ и содержишь 2491 \square м. съ $2\frac{1}{2}$ мил. ж.; главный городъ есть *Манила*, 5000 ж. (съ предмѣстїемъ 145,000 ж.), гавань, мануфактуры и торговля. *Кавите*, 6000 ж., огромная гавань. На Югѣ отъ него лежатъ Биссайскіе острова, на Сѣверѣ острова *Баши* (6 большихъ) и Бабуянскіе (5 большихъ съ 2000 ж.). *Магинданао* или *Минданао* содержишь 1176 \square м. съ 1 мил. жителей. Сей островъ богатъ превосходными произведенїями. Главный городъ есть *Магинданао*, 200 домовъ; резиденція Султана. *Симбоангалъ*, 1000 ж.; принадлежишь Испанцамъ; торговля.

XIII Крисмесскіе острова или острова Рождества Христова; произрастанїя мало; кокосовыя пальмы, поршулани, травы, многія морскія птицы и черепахи.



МЫСЫ. Лондор (26° с. ш.), Зеленый
(14° 15'), Сиерра-Леоне (9°), Пальмасъ



Суматра, остров в Индонезии. По рисунку Г. В. Шенкеля.

А Ф Р И К А.

Положеніе. 1° — 72° д. 37° с.— 35° ю. ш. Она граничитъ, посредствомъ Суэзскаго перешейна, съ Азією, съ Чернымъ, Индійскимъ, Эѳіопскимъ, Атлантическимъ и Средиземнымъ морями.

Почва. Не смотря на большія горныя цѣпи, сія часть свѣща содержитъ больше равнинъ, нежели другія части земли; впрочемъ чрезвычайныя песчаныя пустыни замѣняются довольно многочисленными плодородными мѣстами (оазами).

Горы. Атласъ на Сѣверо-Западѣ оспраями просиращается въ Югу и Востоку; съ нимъ соединяются Лунныя горы, которые проходятъ почти по всей срединѣ Африки. На Югѣ гора Лупата и Капландскія сѣвнныя горы. На Западѣ отъ Сѣверной Африки просиращаются Конгскія горы.

Мысы. Боядоръ (26° с. ш.), Зеленый (14° $15'$), Сиерра-Леоне (9°), Пальмасъ

(4°), Тресъ-Пушесъ, Лопецъ (1°), Негро (16°), Мысъ Доброй Надежды (35°), Пашалъ, Ла-Гоа (30° ю ш.), Коріентесъ (23½°), Дель-Гадо (10° с. ш.), Гвардафуж (11½°).

Рѣки. Нилъ, Сенегалъ, Гамбія, Цаире или Конго, Коанца, Цамбезе или Куама, Нигеръ или Чолиба.

Климатъ. Весьма различный; вообще жаркій.

Промышленность. Дикіе народы занимающя только охотою, частью скотоводствомъ. Раффы, Готшеншоты, Берберцы и Бедуны суть пасшусккіе народы. Аравіянне, Египціанне и другіе занимающя промышленностью и торговлею.

Торговля. Она ограричиваешя внутренними оборошами; караваны прибрежнымъ судоходствомъ.

Число жителей. Около 110 мил.

Вѣра. Христіанская (у Коптовъ, Абиссинцевъ и Европейскихъ Колонистовъ);

Мугаммеданскія у Аравіянъ, на Восточныхъ берегахъ и въ Билеадулчеридъ, обожаніе фешитевъ (у большей части Негровъ и Гошшеншотовъ).

Величина. По всей вѣролнности 525,000

□ м.

І. Е Г И П Е Т Ъ.

Положеніе. 23°—31° 40' с. ш. 44°—55° д. Граничитъ съ Средиземнымъ моремъ, Аравією, Аравійскимъ проливомъ, Шубією, Сагарою и Баркою.

Почва. Вся земля раздѣляется на гористую землю, Нильскую долину, и Западные песчаные пустыни. Одна только Нильская долина способна для обработыванія.

Горы. Три горныя цѣпи простираются отъ Юга къ Сѣверу.

Озера. Виркетъ-ель-Карунъ (Меридово озер), Себака (Мареотисъ), Мади, Берелосъ, Мензале и Нашрумскія озера на пустыняхъ.

Рѣки. Нилъ есть единственная и весьма благодѣшльная рѣка въ Египтѣ.

Климатъ. Весьма жаркій, только въ Южномъ Египтѣ нѣсколько умѣренный, чрезвычайно жаркія ночи.

Естественныя произведенія. Мешалловъ совѣмъ нѣтъ, однакожь есть мраморъ, изумруды, ясписъ, эмбевинъ, алебасръ, сѣра, соль, напрумъ, извѣстнѣйшія домашнія животныя, дикіе звѣри, пшцы, пчелы, шелковые черви, сарачинское пшено, пшеница, сахаръ, хлопчатая бумага, вино, индиго, шабанъ, оливковое дерево, плоды, южныя плоды.

Промышленность. Земледѣліе, обработываніе кожи, льна, конопли, шелку и хлопчатой бумаги, пригошовленіе обоевъ, сшеколь, горшковъ.

Торговля. Ее производятъ часью нараванами, часью по морю. Вывозимые товары: сарачинское пшено, пшеница, хлопчатая бумага, Европейскій шафранъ, опіумъ, ковры, напрумъ, индиго.

Деньги. Счишаютъ по піасграибъ = 8 аспераибъ = 33 медини. **Золотыя:** цехини = 7 піасграибъ, рубія = $2\frac{1}{2}$ піасграибъ. **Серебряныя:** піасгрѣбъ = 40 пара.

Число жителей. $2\frac{1}{2}$ мил.

Образованіе. Оно, какъ и во всѣхъ Турецкихъ земляхъ, на низкой степенѣ. Учебныя заведенія, шамъ существующія, не имѣютъ никакого вліянія на народъ.

Образъ Правленія. Подъ высшимъ Начальствомъ Турецкаго Султана управляеть Паша съ шипломъ Вице-Короля. Нынѣ царствуетъ Мегмедъ-Али, род. 1769 года.

Военная сила. 34,000 чел., рѣдно комплектуемымъ числомъ. Морская сила состоитъ изъ 30 судовъ.

Государственные доходы. Они состоятъ частью въ деньгахъ, частью въ естественныхъ произведеніяхъ; $\frac{1}{2}$ мил. достается Коншанниноголю.

Величина. 8790 □ м.

Раздѣленіе. На 14 провинцій. Древнее раздѣленіе есть слѣдующее:

1. Нижній Египетъ или Бари. *Александрія*, 15,000 ж., важная торговля. *Розетте* или *Рашидѣ*, 16,000 ж., шваніе, торговля. *Даміетте*, 13,600 ж., сарачинское шено и хлѣбъ; торговля.

2. Средній Египетъ или Воспани. *Каиро* или *Каира*, 264,000 ж., резиденція Пашши, фабрики, средоточіе всей торговли. *Суезѣ*, 500 ж., гавань.

3. Верхній Египетъ или Сѣнтъ. *Сіутѣ*, 15,000 ж., опиумъ. *Кенне*, 10,000 ж., сладочное мѣсто для Индійской Аравійской торговли съ Россіями.

II. НУВІЯ.

Положеніе. 13° — 24° 30' с. ш. Лежитъ между Египетомъ, Аравійскимъ проливомъ, Габешемъ и Суданомъ.

Почва. Горамъ окруженная Нильская долина, обширныя пустыни.

Рѣки. Спяя рѣка или Багарь-ель-Адрекъ или Абави, соединяется подв 16° сѣ вѣлою рѣкою или Багарь-ель-Абиадомъ.

Климатъ. Весьма жаркй, засуха и дождь разв ежегодно смѣняются.

Естественныя произведенія. Въ горныхъ лѣсахъ много дикихъ звѣрей; на Нильской долинѣ хлѣбъ, манисъ, просо, шабаръ, хлопчатая бумага, Александрійскіе листы, верблюды, лошади и проч.

Промышленность. Жители Пубіи (Арабы, Пубійцы и Негры) суть частью Номады, частью занимаются скотоводствомъ и земледѣліемъ. Почти единственныя ихъ издѣлія суть грубыя шерстяныя епанчи, хлопчато-бумажныя машеріи и рогожи изв лисшьевъ финиковато дерева. Все прочее привозится изв Египта.

Торговля. Она не совсѣмъ незначительна; частью караванная, частью морская торговля.

Число жителей. Вообще счищаютъ счисломъ $1\frac{1}{2}$ мил.

Вѣра. Почти всюду Мугаммеданская. Впрочемъ жишели всѣ почти находящаяся на весьма низкой степени образованія.

Образъ Правленія. Субія деспотически управляется и угнетается Завоевателемъ своимъ, Египетскимъ Пашею. Нѣкоторыя Внязья или Главы платяшъ ему дани.

Величина. 7950 □ м.

Раздѣленіе. Жишели раздѣляютъ Субію на 2 части: 1) Вади-ель-Кенусъ на Сѣв. и 2) Вади-Шубу на Югѣ. Города: *Деррб*, 200 домовъ, главное мѣсто въ Субіи, торговля финниками, рогожами и проч. *Шенди*, 6000 ж., караванная торговля. *Датерб*, 500 домовъ, торговля. *Суакимб*, 8000 ж., гавань. *Сенаарб*, 10,000 ж., ежедневное торжище.



III. ГАВЕШЪ.

Положеніе. 45° — 55° д. 7—16° ш.

Почва. Вся земля естъ высокая равнина; чѣмъ выше, тѣмъ больше плодородности; морскія прибрежныя полосы песчаны.

Горы. Горная цѣпь на Юго-Западѣ вѣроятно съ Лунными горами въ связи; она нигдѣ не доходитъ до сѣвн. линіи (14,000 ж).

Рѣки. Безчисленныя воды сей земли текутъ въ Синюю рѣку и Такацце.

Озера. Дембея и Тцана.

Климатъ. Низменныя мѣста весьма жарки, высокія умѣреннѣе.

Естественныя произведенія. Въ великомъ множествѣ сущь: козы, овцы, верблюды, лошади, рогатый скотъ, дичь и дикіе звѣри. Прекрасные плоды, южныя плоды, сахарный тростникъ, хлопчатая бумага, ленъ, шабаны, кофе, финики и проч.

Кромѣ золота получается мало мешаловъ; соль въ изобиліи.

Промышленность. Только нѣкоторыя провинціи хорошо обработаны (просо, пшеница, ячмень, мансѣ и проч.), рукодѣлій, мануфактуръ и фабрикъ мало и то не въ совершенствѣ. Здѣсь пригошовляютъ кожи, шкушъ матерій изъ хлопчатой бумаги, шерсти и козьей шерсти, и обрабатываютъ желѣзо и мѣдь.

Торговля. Торговля незначительна. Габсбургцы не имѣютъ никакихъ гаваней, никакихъ каналовъ, никакихъ проложенныхъ дорогъ; дикія, хищныя орды препятствуютъ торговымъ оборотамъ, какъ и великимъ пошлинамъ и подаямъ.

Вывозимые товары. Слоновая кость, шканіе изъ хлопчатой бумаги, рогатый скотъ, медъ и проч.; стеклянные корольки, кожи, соль и проч. заступаютъ мѣсто денегъ. Вездѣ употребляющся Испанскіе піаспры, Венеціянскіе цехины и Пьемонтскіе новыя шалеры.

Число жителей. 4,300,000. Они сушь Габессинцы (коренное плѣмя), Евреи, Арабы и Голландцы.

Вбра. Хрисціанство, Исламъ, поклоненіе фетишамъ.

Образованіе. Всѣ жители сей земли находятся на самой низкой степени образованія.

Образъ Правленія. Неограниченный Императоръ есть владѣтелемъ земли. Подъ нимъ находящаяся Короли 3 главныхъ земель.

Военная сила. 48,000 чел.

Величина. 15—16,000 □ м.

Раздѣленіе. Сіе Государство раздѣлено между многими владѣтелями. 3 Главныя Государства сушь :

1 Тигре. *Анталовъ*, 1000 домовъ, главный городъ, резиденція Короля. *Адоса*, 8000 ж., складочное мѣсто для шоваровъ восточныхъ и западныхъ провинцій.

2. Амгара. *Гондаръ*, 50,000 ж., главный и столичный городъ Императора.

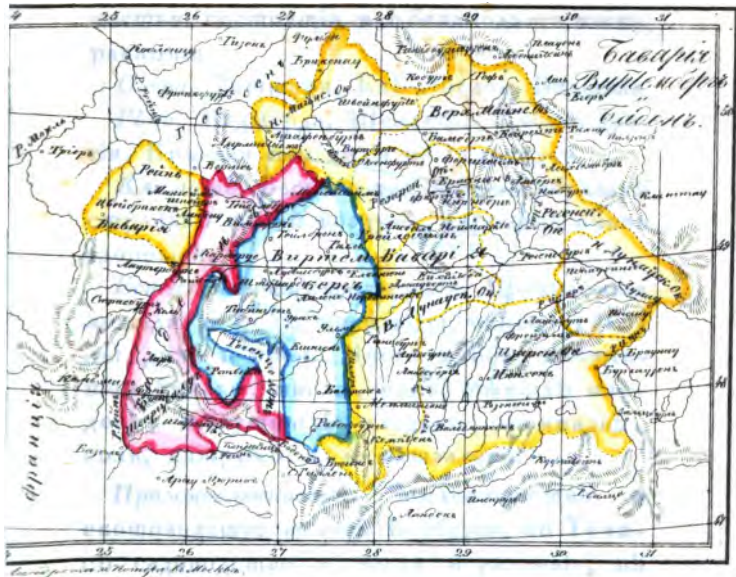
3. Шоа и Ефашъ. *Анкобаръ*, резиденція Нороля. На западъ, югъ и востокъ дивія орды завоеваніями ограничили сію землю; шолько горная полоса противустоишь доселъ ихъ хищничествамъ. Здѣсь лежишь *Масса*, 2000 ж., торговое мѣсто.

IV. ВЕРВЕРІЯ.


Положеніе. 6 — 45° д. 25° 10' — 37° ш. Граничишь съ Египтомъ, Средиземнымъ моремъ, Ашланшическимъ Океаномъ и Сагарою.

Почва. Весьма различная ошь взаимнаго смѣненія горъ и равнинъ, засухи и сырости, песка и плодородной земли; ошь горъ до морскихъ береговъ почвы вездѣ хорошо плодородная и хорошо обрабошанная.

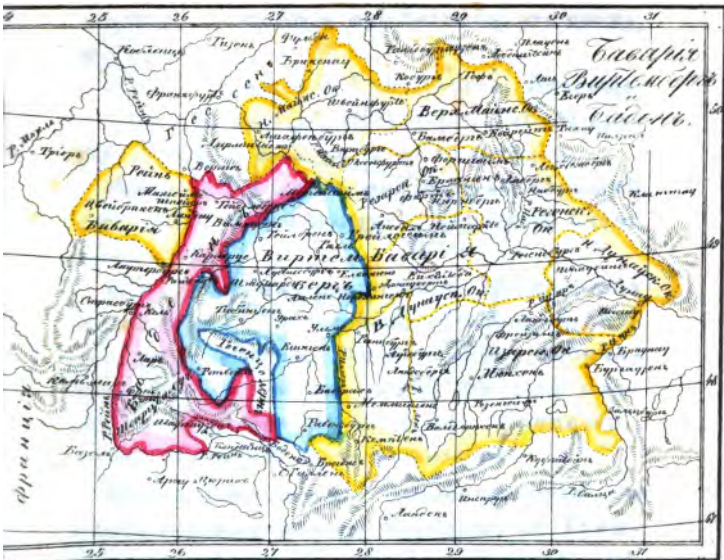
Горы. Ашласъ пересѣкаетъ сію землю различными цѣпями; къ Востоку и Югу горы просшираюшся въ большія, большею



в старокко). Ткацкіе машеры и кожевенныя заводы вездѣ. Отсюда вывозятъ: холстъ, бархатъ, золотыя и серебряныя



Горы. Ашласъ пересѣкаешъ сію землю различными цѣпями; въ Востоку и Югу горы простираюшся въ большія, большею



Карта Германии и Польши в 1806 г.

в даровку. Глине, шерсти и ковше-
 ные заводы вездѣ. Отсюда вывозятъ:
 холсты, бархаты, золотые и серебряные

шовары, горшечныя посуды, мыло, сунно, ковры, рогожи, бумагу, оружія и проч.

Торговля. Канѣ караванная, шакѣ и морская торговля весьма важна. Вывозимые шовары: 1) изѣ Триполи: шерсть, Александрійскіе лисшы, крапивѣ, выдѣланныя козьи и овечьи кожи, спраусовыя перья, золошой песокѣ, камедь, финики, и проч.; 2) изѣ Туниса: масло, мыло, шелиѣ, лошади, финики, хлѣбѣ и проч., 3) изѣ Алжира: хлѣбѣ, масло, шерсть, воскѣ, кожи, сношѣ, сарачинское пшено, шабакѣ, спраусовыя перья, южныя плоды; 4) изѣ Марокко: миндали, камедь, воскѣ, кожи, масло, шерсть, спраусовыя перья, слоновая кость, финики, соль, шабакѣ, шелковыя машеріи.

Деньги. Счишаютѣ по піасрамѣ = 30 медини, по шремѣ асперамѣ = 200 к. с. Золошыя: цехини = 60 медини, сулшанини = 100 асперамѣ. Серебряныя. пашанасѣ или піаспрѣ = 30 медини, дубаи = 20 асперамѣ.

Число жителей. Почти 24 мил., а именно: въ Триполи 1½ мил., въ Тунисѣ 3½ м., въ Алжирѣ 2½ мил. и въ Марокко 16½ мил. Съ Обласшями 30 милліоновъ.

Вѣра. Мугаммеданская.

Просвѣщеніе. Обученіе ограничивается чтеніемъ, писаніемъ, счисленіемъ и религіею. Изученіе Корана есть главное занятіе ученыхъ.

Образъ Правленія. Триполи и Тунисѣ имѣють свою главою Беевъ; они царствуютъ неограниченно, однако платящъ дань своему Покровителю, Турецкому Султану. Алжирѣ есть (съ Авг. 1830) Французская колонія. Марокко имѣетъ деспотически управляющаго Султана (Императора).

Государственные доходы. Триполи получаетъ 560,000 гульд. Тунисѣ 900,000 гульд.; Алжирѣ 670,000 піасшровъ; Марокко 10 мил. гульденовъ.

Военная сила. Въ Триполи 33,000 чел. и 13 малыхъ судовъ; въ Тунисѣ 50,000 чел.

и 107 судовъ; въ Алжирѣ 25,000 чел. и 48 судовъ; въ Марокко 36,000 чел. и 24 судна.

Величина. 32,000 □ м., а именно: въ Триполи съ Барною 4680 □ м., въ Тунисѣ 3400 □ м., въ Алжирѣ 4,200 м., въ Марокко 13,700 □ м. Въ Облацияхъ 6000 □ м.

А. Триполи. Между всѣми Берберскими государствами въ немъ правленіе благоразумнѣйшее; онъ живеть со всѣми Христианскими государствами въ мирѣ; купцы всѣхъ почтѣ націй живуть въ Триполи, и ихъ торговля и собственность совершенно обезопасены. Городъ *Триполи* (Тараблесъ) счисляетъ 25,000 ж., гавань. Отъ Триполи зависящъ: 1. Земля (пустыня, Королевство) Барна, которая плодородна и имѣеть превосходный климатъ; Арабскія Орды населяють ее; 2. Облация Фессанъ; главная станція для каравановъ; главнымъ занятіемъ (70,000) Фессанцевъ есть торговля; главный городъ *Мурзукъ*, 2500 ж.

3. Оаза Сива или мѣсто Юпишера-Аммона; вездѣ обильнѣйшее произраспаніе; луга, сады, пашни, оливы, вино и проч. Главное мѣсто естъ *Сива*. 4. Оаза *Уджила* счишають 3 города: *Уджилу*, *Можабру* и *Маледилу*.

В. Тунисъ. Городъ *Тунисъ*, 150,000 ж., гавань, шорговля. Недалеко ошъ него лежашъ развалины Карфагена. *Бизерта*, 8000 ж., гавань, вывозъ хлѣба. *Порто-Фарина*, 9000 ж., гавань. Въ близости развалины Ушики. *Габесъ* или *Кабесъ*, 30,000 ж., шорговля финиками: Въ близости лежишъ ошровъ *Джерби*, 30,000 ж., лучшія шали, льняныя и хлопчатобумажныя сунна Берберскія. *Сфаръ*, 6000 ж., при немъ лежашъ оба рыбаками населенныя ошрова Керкенни. *Монастиръ*, 12,000 ж., тканіе шерсти. *Суза*, 8000 ж., масло. *Каирванъ*, 50,000 ж., важная шорговля. *Тозеръ*, шорговля финиками. Область *Биледулджеридъ* (Беладъ - аль - Джеридъ,

земля фининовъ) плащивъ дани Тунис-
свому Бею; ошлично хорошія шали.

С. Алжиръ. Главный городъ *Алжиръ*, 80,000 ж., гавань, шорговля. *Оранъ*, 20,000 ж., гавань. *Бона*, 8000 ж., промышленность и шорговля. *Константина*, 30,000 ж., плодородная страна. *Буджіа*, маленькая крѣпость и гавань. *Тремеценъ*, славившя своими шерстяными коврами, машеріями, одѣялами, промышленностью и шваніемъ хлопчатой бумаги и пряжею.

Д. Марокко. Многіе горные жишелы Марокко живушъ совсѣмъ независимо; Мавры обищаютъ въ городахъ; ночевыя Арабскія племена сосшоятъ подѣ собственными Шейнами и плащивъ дани. Сія земля раздѣлена на многія, не смоль извѣстныя, провинціи. Города: *Марокко*, (Маррашъ), 30,000 ж., лежишъ на плодородной равнинѣ; резиденція, шорговля. *Фесъ*, 100,000 ж., важное шорговое мѣсто. *Нунъ*, 30,000 ж., важная шанція для наравановъ. *Мекинесъ* (прежде Силда), 15,000

ж. *Тарудантб*, селищра, кожа, красильни. *Танджерб*, 10,000 ж., укрѣпленный городъ; шорговый оборотъ съ Испанією. *Алкасарб*, 10,000 ж. *Могадоре* (у Мавровъ Швѣра), 36,000 ж., укрѣпленный и шорговый городъ. *Тетуанб*, 20,000 ж., важная шорговя съ Испанією и Англією. *Дсеута*, 8000 ж., Испанская крѣпосшь. Города: *Пеньонгб-де-Велесб* и *Мелилья* сушь шажме Испансіе.

У. САГАРА.

Положеніе. 1 — 45° д. около 11 — 30° ш. *Граничишь* съ Берберією, Египшомъ, Нубією, Суданомъ, Сенегамбією и Атлантическимъ Океаномъ.

Почва. Песокъ, свалы и глина; рѣдко можно найши плодородныя мѣста.

Рѣки. Нѣкошорыя незначительныя прибрежныя рѣки, а внушри земли нѣкошорыя въ песокъ пропадающія сшепныя рѣки.

Климатъ. Чрезвычайный жаръ и недоспашокъ въ дождѣ.

Естественныя произведенія. При западномъ, большею частью плодородномъ, морскомъ берегѣ находящая финики, винныя ягоды, миндали, олявы, виноградъ, мало сарачинскаго пшена и хлѣба. Внутри земли одни шолько Оазы плодородны (плодородное мѣсто въ пустынѣ). Здѣсь есть верблюды, овцы и козы; каменная соль и золошый песокъ.

Промышленность. Только при морскихъ берегахъ; жишели во внутренней части сушь ночующіе пасшухи и купцы.

Торговля. Къ вывозимымъ шоварамъ принадлежашъ: соль, намедь, сшраусовы перья, золошый песокъ, верблюды и ножи.

Жители. Они сушь пошомки Аравиянъ и Мавровъ. Номады раздѣляющя на племена, изъ которыхъ каждое имѣетъ своего Верховнаго Начальника (Рея). Ихъ въра есть обезображенная суевѣриемъ

Мугаммеданская. Жрецы ихъ называющся *Марабутами*.

Величина. 60,000 □ м.

Оазы. Здѣсь счисляется 32 Оаза. Къ замѣчательнѣйшимъ принадлежатъ: Годенъ, Гвалаша, Гадамесъ, Грамъ, ель-Беркатъ, Ганашъ. Значительно большія земли сущъ Туашъ, Агадесъ и Аиръ.

VI. СЕНЕГАМБІЯ.

Положеніе. 0° 36' — 17° д. 10 — 18° ш. Она окружена Атлантическимъ Океаномъ, Сагарою и Гинеєю.

Почва. При морскихъ берегахъ песчаная; внутри земли долины замѣняются горами, плодородныя сѣсны пусшыми сѣсными.

Мысы. Зеленый (Капъ-Фердъ) и Красный (Капъ-Роксо).

Рѣки. Сенегалъ, Гамбія, Рио-Гранде, Шунецъ, Казаманза, Доминго или Кахео, Джеба. Въ близости Сенегала находящся источники рѣки Нигра.

Климатъ. Весьма жаркій; ошъ Іюня до Сяшября сильныя дожди.

Естественныя произведенія. Золошый песокъ, соль, хлопчатая бумага, южныя плоды, пальмы, сахарный шросшникъ, сарачинское пшено, шабанъ, красильное дерево, лошади, верблюды, козы и проч.

Промышленность. Звѣриная ловля, скошоводство, земледѣшество, шваніе, красильня, золошопромывальня.

Торговля. Она преимущественно при Сенегалѣ и Гамбіи весьма важна и большею частью ошправляется Англичанами и Французами. Вывозимыя шовары: намедь, слоновая кость, золошой песокъ, индиго, хлопчатая бумага, воскъ, ножа.

Число жителей. Почши 10 мил. Они сущь народы Негрскіе, пришлецы Маврскіе и Европейцы. Вѣра состоишъ въ слѣпомъ поклоненіи фешишамъ; иѣношорыя сущь Мугаммеданцы.

Образъ Правленія. Надъ многими Областями ешть особыя Цари подъ различ-

ними названіями (Браивъ, Лампъ, Буръ и проч.).

Величина. 55,000 □ м.

Раздѣленіе. Здѣсь считається слишкомъ 30 Негрскихъ Государствъ, изъ коихъ важнѣйшіе суть: Говалъ или Валло, земля Фулійцевъ, Наіоръ или Государство Дамель, Барра, Бонду, Бамбунъ и другія. Колоніи суть:

1. Англійскія: 80 □ м. съ 33,000 ж. *Сенъ-Джемсъ* и *Джеллифри*, при р. Гамбіи. Островъ Сенъ-Мари въ Гамбіи съ городомъ *Бедѣрстѣ*, 2000 ж.

2. Французскія: 28 □ м. съ 20,000 ж. Островъ Сенъ-Луи на устьѣ Сенегала; нѣкошорыя фаншореи на Сенегалѣ; островъ Горе (3500 ж.) при мысѣ Зеленомъ, Фаншорея Албрета на Гамбіи (7000 ж.).

3. Португальскія: 15 □ м. съ 8000 ж. *Кашао* и *Джеба*, при Доминго; островъ *Биссао*.

VII. ГИНЕЯ.

Гиней содержитъ, съ включеніемъ пушыннаго берега, 78,600 □ м. съ 9,300,000 ж. Она раздѣляется на 2 главныя части:

А. Верхняя Гиней. *Положеніе.* 1°—ю.—9° 19' с. ш. 4° 20'—26° д. Граничитъ съ Сенегамбією, землею Каффровъ, нижнею Гинеею и Океаномъ.

Почва. При берегѣ ровная, весьма плодородная и только въ нѣкоторыхъ мѣстахъ песчаная. Внутри земли Сьерра-Леона, часть Конгскихъ горъ.

Прибрежныя рѣки. Сьерра-Леона, Сеншъ-Андреасъ и другія.

Климатъ. Чрезвычайный жаръ; сильныя бури при наступленіи дождливыхъ временъ.

Естественныя произведенія. Золото, серебро, желѣзо, соль; сарачинское пшено, перецъ, инбирь, камедь, пальмы, южныя плоды, хлопчатая бумага; буйволы, ро-

гашый скотъ, козы, лошади, овцы, многія дивіе звѣри, пшицы, пчелы и проч.

Промышленность. Скошоводство, рыбная ловля, звѣриный промыслъ, земледѣльство, шпаніе, мыловареніе, обработываніе желѣза, пригошовленіе роговъ и веревокъ.

Торговля. Вывозъ состоишь преимущественно въ золотомъ пескѣ, перцѣ, слоновой кости, красивыхъ деревьяхъ, камеди, мѣхахъ и обезьянахъ.

Жители. Негрскіе народы подѣ разными названіями; ихъ въра состоишь въ поклоненіи фетишамъ.

Раздѣленіе. Различныя Государства имѣють своего собственнаго Короля; есть также нѣкоторыя республики. Владѣнія Европейцевъ состояшь подѣ Губернашорами. 5 Большихъ береговъ сущь :

1. Сьерра-Леонскій берегъ. Внутренность сей земли мало извѣсна; вездѣ находяшся Короли. Цѣвшущія поселенія Англійскія сущь: *Фритаунъ*, слишкомъ

6000 ж. *Киссей*, 1000 ж. *Риджентаунъ*, 1500 ж. *Йоркъ*, *Кеншъ* и друг. Острова: *Лосъ-Идолосъ*, *Шербро*, *Баннана*.

2. Перцовый берегъ. При морскомъ берегу сушь: Государства *Сангвинъ* и *Кру*. Въ первомъ Сѣверо-Американцы имѣють колонию *Либерію*, недалеко отъ мыса *Мезурадо*, съ 1200 ж. Англійскія фаншорек сушь: *Кингшшовъ*, *Сесшосъ* и *Сешро*.

3. Берегъ Слоновыхъ костей. Мало еще извѣстенъ.

4. Золошой Берегъ. Пальмовый мысъ имѣетъ лучшую и безопасную гавань. Мысъ *Ла-Гу* есть низменный мысъ съ городомъ *Лаго*, торговля. Изъ Государствъ *Кошче*, *Иссини* и *Ашаши* послѣднее славишя своимъ пространствомъ и плодородностью. Ашанцы доставляють шпанія, глиняныя посуды, золошые и серебряныя шовары, кожи. Главный городъ *Кумасси*, 12—15,000 ж. Англійскія селенія и вѣрности сушь: *Джемсъ-Кестль*, *Вин-*

неба, *Аннамабу*, *Кепъ-Костъ-Кестль*, *Комменда* и *Аполлонія*. Нидерландскія вѣрбпосши: *Крепкѣрб*, *Барраку*, *Кормантине*, *Елмина* и друг. Къ Дашскимъ принадлежатъ *Фриденсбургъ* и *Христіансбургъ*.

5. Невольничій Берегъ. Государство Дагоме, нынѣ зависимое отъ Ашанцевъ, съ городомъ *Абоже*, 24,000 ж. Къ важнѣйшимъ городамъ въ различныхъ Негрскихъ Государствахъ принадлежатъ: *Дженна*, 10,000 ж. *Ассула*, 5000 ж. *Ассадо*, 10,000 ж. *Дуффу*, 15,000 ж. *Казу*, 20,000 ж. *Кулфу*, 12,000 ж. *Табра*, 20,000 ж. *Вомба*, 10,000 ж. *Царія*, 50,000 ж. Берега: *Бенинъ*, *Біафара* и *Понго*.

В. Нижняя Гинея. *Положеніе*. 1° — 17° ю. ш. 26 — 37° д. Граничатъ съ верхнею Гинеею, Негрскими Государствами, пушыннымъ морскимъ берегомъ на Югъ и Океаномъ.

Почва. При морскомъ берегу низменная, частью песчаная, внутри возвышенная и плодородная.

Озера. Анвилунда и Сансія.

Рѣки. Цаире и Коанца; множество прибрежныхъ рѣкъ.

Климатъ. Теплый, сырый и нездоровый.

Произведенія. Мѣдь, желѣзо, соль, пальмы, сандалное дерево, сахарный тростникъ, маниокъ, шабакъ, пиментъ, просо, сарачинское пшено, лошади, ослы, овцы, козы, свиньи, дивіе звѣри, ушки и куры и проч.

Промышленность. Звѣриный промыслъ, рыбная ловля, земледѣшество, пригошование рогатъ, сѣшей, верёвокъ, корзинокъ, горшковъ, хлопчашобумажныя машеріи.

Торговля. Внутренняя торговля производится караванами; къ Сѣверу отъ Цаире производятъ ее большею частью Французы; къ Югу отъ той-же рѣки Поршугальцы.

Вывозимые товары. Слоновая кость, сандалное дерево, эбеновое дерево, пальмовое дерево, мѣдь, воскъ.

Жители. Негры, Евреи и Европейцы; первые суть поклонники фетишей. Они бывають вольные и невольные.

Образъ Правленія. Неограниченные Короли управляють сею землею деспотически.

Раздѣленіе. 5 большихъ Королевствъ суть:

1. Лоанго. Резиденція того же имени, 15,000 ж. *Малимба*, гдѣ есть Поршугальская фаншорей. Сюда причисляють также Королевство Каонго.

2. Конго. Зависитъ отъ Поршугалии. *Банца-Конго* или *Сенъ-Салвадоръ*, 24,000 ж., резиденція Короля.

3. Ангола. *Лоанда* или *Лоанда-де-Санъ-Паоло*, 20,000 ж.; многочисленные Поршугальскія колоніи.

4. Машамба. *Шиломбо*, резиденція.

5. Бенгела. Главный городъ *Санъ-Фелипе-де-Бенгела* есть владѣніе Поршугальцевъ.

Южная часть нижней Гинее до Кап своей земли (17 — 28° ю. ш.) никогда не посѣщается Европейцами. Сію полосу земли почищаютъ пусшыннымъ берегомъ, обитаемымъ Неграми и Гошшеншошами.

VIII. СУДАНЪ.

Положеніе. Границы сей великой полосы земли Африки сушь: Нубія, Габешъ, Сагара, Сенегамбія и вѣроятно Конгскія и Лунныя горы.

Почва. На Югѣ весьма гористая, на срединѣ плодородная, на Сѣверѣ пясчанья сшени.

Озера. Джадъ (32° д. 13° ш.) и Дибби (въ Западу отъ Тимбуку).

Рѣки. Леонъ (сѣ Запада) и Шери (сѣ Юга) впадаютъ въ Джадъ; Нигеръ.

Климатъ. Весьма жаркій; ночи холодныя.

Естественныя произведенія. Произведенія здѣшнія сходны въ Сенегамбійскими и Гинейскими.

Промышленность. Ловля звѣрей, скотоводство, земледѣліе, золотые и сере-

бряные издѣлія, шнание, плешение кор-
зиб и рогожѣ, приготовленіе ножи.

Торговля. Караванная торговля весьма обширна.

Вывозимые товары. Золошо, слононая вощь, индиго, соль, намедь, спраусовы перья, пряные коренья.

Жители. Первоначальные жишели сушь Негры; пришлецы и часпью владѣтели наждыхъ земель сушь Арабы и Мавры. Ихъ религія соспоитѣ въ поклоненіи фе-шишамъ и признаніи Ислама. Число сихъ просшираешся до 20 мил.

Величина. По всей вѣрояшности 80,000
□ м.

Образъ Праленія. Правленіе находишся въ рукахъ Королей, кои вмѣсѣ сушь предводишелями въ войнѣ.

Раздѣленіе. Сія земля содержитѣ многія Королевства, изъ коихъ шольно иныя вѣкошорымъ образомъ извѣсны. 1. Сильнѣйшее ешь нынѣ Государство Фел-

лашовъ (Мугаммеданскаго вѣроисповѣданія), кошорые свои владѣнїя простерли далеко на Югъ и Западъ ошъ Борну. Сулшанъ имѣетъ мѣстопребываніе въ Саккашу. Городъ *Кано*, 30—40,000 ж., главное шорговое мѣсто. 2. Государштво Борну. Резиденція Сулшана есть *Бирни*, 30,000 ж. *Кука*, 8000 ж. *Енгорну*, 50,000 ж. Въ озерѣ *Джадѣ* лежатъ Биддумскіе острова. 3. *Тимбуку*. Главный городъ шого же имени, недалеко ошъ Нигера, 12,000 ж.; есть значительнѣйшее шорговое мѣсто внушри Африки. Король, Негръ, весьма уважаемъ и любимъ. 4. *Гаусса* или *Гоусса* съ городомъ шого же имени. 5. *Бамбарра*. При Нигерѣ лежатъ города: *Сего*, 30,000 ж., резиденція Короля. *Баммаку*, пограничный городъ на Западѣ. *Сансандингб*, 11,000 ж., *Сами*; *Силла*, *Ямина*. 6. *Тумурни*. 7. *Дарфуръ* или *Фуръ* 8. *Кардофанъ*, съ главнымъ городомъ *Обейдою*. 9. *Шиллувъ*, съ огромнымъ городомъ *Тембеле*, резиденція Сулшана.

IX. ВОСТОЧНЫЙ БЕРЕГЪ.

Сей берегъ большею частью ровенъ, песчанъ и болотистъ; внутри земли возвышаются горныя цѣпи. Важнѣйшіе мысы сушь: Гвардафуи, Делгадо, Ангоха, Севъ-Себастіанъ, Корріенсесъ. Къ большимъ рѣкамъ принадлежатъ: Магадошо, Юбо, Килиманси, Коаво, Цамбезе, Софала, Сабія, Ингамбане и Лоренцо-Марнесъ. Климатъ весьма жаркій; внутри земли пріятнѣе и здоровѣе, нежели при берегахъ. Жители сушь Негры, на Сѣверѣ также Арабскія племена. Поршугальцы имѣютъ селенія на Югѣ до мыса Делгадо. Величина сей земли, съ включеніемъ Южной Африки (см. X.), содержишь 163,000 □ м. съ 28 мил. жит. Обыкновенныя названія каждаго береговъ сушь:

1. Адель (по Поршугальски Цейла) или земля Сомалисовъ, отъ пролива Бабъель-Мандеба до мыса Гвардафуи; большею частью естъ песчаная степь. Жители

(Арабы), часшью помѣшныя, часшью но-
чующіе, сосшояшъ подѣ Королемъ (Има-
момъ). Въ Берберѣ и Цейлѣ важныя шор-
говыя обороты. Земля сія доставляешъ
камедь, мирру, ладанъ, золошо, слошовую
восшь, лошадей и верблюдовъ для вывоза.

2. Аджанъ, отъ мыса Гвардафуи до рѣ-
ки Магадошо; большею часшью предсшав-
ляешъ пустыню и шольно нѣкошорыми
Арабскими и Галлашскими племенами
населенъ. Городъ *Магадошо* ешъ, навѣ
говоряшъ, резиденція Князя, плашящаго
дави Маснашскому Иману въ Аравіи.

3. Зангебаръ или Сансибаръ, отъ Мага-
дошо до мыса Делгадо (3^о с. — 10^о ю. ш.);
на Сѣверѣ ушесисшъ и песчанъ, на Югѣ
низмененъ и болошисшъ. Онъ доставля-
ешъ лѣсѣ, сахарный шросшникъ, хлопча-
шую бумагу, индиго, кофе. Жштели со-
сшояшъ большею часшью подѣ Мускаш-
скимъ Имамомъ. Впрочемъ сія земля со-
сшосшъ изъ различныхъ малыхъ Госу-
дарствъ, либо Монархій, либо Республик.

Религія состоишъ пакже или въ поклоне-
ніи фетишамъ или въ признаніи Ислама
Городъ *Монбака* состоишъ подъ Англій-
скимъ покровишельствомъ. Въ близости
лежатъ острова: *Пемба, Зангебаръ, Мон-
фія, Килоа* и друг.

4. *Мозамбикъ*, отъ мыса *Делгадо* до
Цамбезе. Сей берегъ болошистъ и нездо-
ровъ климатомъ; внушри земля возвы-
шенная и плодородная. Произведенія шѣ-
же, чшо въ *Зангебарѣ*. Жители сушь
Негры, Арабы, Наффы (*Мануасы*) и
Португальцы; послѣдніе имѣють на
островѣ *Мозанбикѣ* (въ городѣ того же
имени) *Губернашора*. Сюда принадлежатъ
Ангошскіе острова. Торговля прибрежная
важна.

5. *Мономотапа*, отъ *Цамбезе* до *Ло-
ренцо-Марнеса*, была нѣкогда однимъ *Ко-
ролевствомъ*; нынѣ же раздѣляешся на
многія малыя *Государства*. Величайшее
ешть *Мономотапа* съ резиденціею *Цим-
баое* (*Негрское Государство*; поклоненіе

фешишамб). Торговля факторіи Поршугальскія сущь: *Ингаквел*, при деревнѣ *Софалѣ*; *Сена* (2000 ж.), *Тете* и *Цумбо*, при Цамбезе; *Манисса*, въ Королевствѣ Мономошанѣ.

6. Кафрскій берегъ, отъ Лоренцо-Марнеса (31° ю. ш.) до Капской земли, состоитъ изъ береговъ Сены и Намала. Здѣсь есть желѣзо, мѣдь, олово; сарачинское пшено, маисъ, шабанъ, сахарный шротъ, лимоны, рогачій снотъ, овцы, пчелы, дикіе звѣри и проч. Жители Кафры, раздѣленные на многія племена, состоятъ подъ особенными Королями или Предводителями. Они доставляютъ себѣ пропитаніе скотоводствомъ и земледѣліемъ; просо и молоко сущь ихъ главная пища. Ихъ вѣра состоитъ въ поклоненіи идоламъ.



X. ВНУТРЕННІЯ ЗЕМЛИ ЮЖНОЙ АФРИКИ.

Сіи земли, въ которыхъ, со включеніемъ Восточнаго берега (см. IX.) счисляется 163,000 □ м. и 28 мил. жиш., населены Каффрами и Гошпеншошами, сославляющими различныя племена подъ различными названіями. 1. Каффрїя, о Восточномъ берегѣ которой уже (см. IX. 5.) было сказано, главною рѣкою Гарпомъ или Оранжевою рѣкою образуешь горами пересѣченную высокую равнину, которая болѣе способна для скотоводства, нежели для земледѣлія. Каффы, подобныя Неграмъ, занимающія скотоводствомъ и сушь народъ гостепріимный. Они встрѣчающя подъ разными названіями разныхъ племенъ, таковы Макоссы, Тамбуисы, Цуласы, Бишшуаны; съ главнымъ мѣстомъ *Литтакуномъ* или *Круманомъ* (5000 ж.), Таммавасы и ш. д. 2. Земля Гошпеншошовъ, имѣющая скудное

произрасханіе, песчана и бѣдна ключами; главное богатство состоятъ въ стадахъ рогатаго скота, овецъ и козъ. Гошпеншошы, народъ совершенно дикій, большею часью добродушный, подобный Неграмбъ, живутъ въ деревняхъ (Кралахъ) и занимающя скотоводствомъ и звѣринымъ промысломъ. Есть многія племена, кошорыя имѣютъ собственныхъ предводителей. Замѣчательны изъ нихъ Босьеманы, извѣстные своимъ безобразіемъ, звѣрскою дикостью и хищничествомъ. Они живутъ разсѣянно въ пещерахъ, лѣсахъ и скудныхъ хижинахъ.

XI. КАПСКАЯ ЗЕМЛЯ.

Положеніе. 29° 40'—34° 50' ю. ш. 35° 10'—45° 5' д.

Почва Берегъ и долины плодородны; внутри земли большія песчаныя пустыни, бесплодныя степи и голыя горы съ немногими плодородными мѣстами.

Горы. На Югѣ Черныя горы; къ Сѣверу ошшуда бѣльшій Карро, огромная сшечная возвышенность; возлѣ ней, къ Западу, малыя вершины Карро Бокневелдѣ и Роггевелдѣ; на Сѣверѣ Нейвевелдскія горы; къ Востоку ошѣ нихѣ Сибжныя горы.

Мысы. Мысѣ Доброй Надежды, Коварный мысѣ, м. Агульясѣ, ш. е. Игольный мысѣ.

Заливы. З. Св. Елены, Салданга, Тафельскій заливѣ, Коварный заливѣ, Спраусовѣ заливѣ, з. Сенѣ-Севастіана, Ратовпный заливѣ, Алгоа.

Рѣки. Слоновая рѣка на Западѣ, большая горная рѣка (устье впадаетѣ въ з. Св. Елены), Широкая рѣка (къ з. Сенѣ-Севастіана), рѣка Воскресенская (въ Алгоа).

Естественныя произведенія. Всѣ роды Европейскаго хлѣба и плодовѣ, южныя плоды, Азіашскія произведенія сѣ успѣхомѣ здѣсь разведены. Болѣе всего сѣюшѣ хлѣбѣ и виноградѣ. Изѣ домашнихъ жи-

вошныхъ шольно рогашый скотъ и овцы; немного лошадей и ословъ. Въ минералахъ недоставокъ; соль въ изобилии.

Промышленность. Поселенцы занимающа земледѣлемъ, садоводствомъ, разведеніемъ плодовъ и винограда; рукодѣлія шольно въ Капшшадшъ.

Торговля. Поселенцы доставляющъ въ Капшшадшъ, средошочіе торговли для подорожныхъ запасовъ мореходцамъ и для пересылки на продажу въ Осшъ-Индію, Европу и Америку: хлѣбъ, шелушные плоды, вино, шерсть, кожа, ворвань, кипшый ушъ, высушенные плоды, солонину, мыло, шабакъ и слоновую кость.

Число жителей. Слишкомъ 120,000 чел., между коими 40,000 Гошшеншоровъ и 35,000 Малайцевъ и Негрскихъ невольниковъ.

Величина. 6000 □ м.

Образъ Правленія. Всѣми Англійскими Капъ-колоніями управляешъ Губернашоръ. Вольные Гошшеншошы живущъ въ рес-

публиканскомъ равенствѣ, подѣ Начальниками семействъ и имѣющъ высшій судъ и народное собраніе.

Раздѣленіе. 8 Обласей или Ланддросшей: Капская обласъ Тульбагъ, Шелленбошъ, Цвеллендамъ, Джорджъ, Граффъ Рейнешъ, Уйшенгаге и Албани. Города: *Капштадтъ*, 20,000 ж., при Тафельскомъ зал., биржи, мазаины, корабельныя верфи, Музеумъ, шеапръ, обсервапорія. Помѣстіе *Констанція*, винодѣліе. *Симонштадтъ*, пристань при Коварномъ заливѣ. *Шелленбошъ*, 1000 ж. *Гнаденталь*, (1200 ж.) и *Каледонъ*, Геренгушерскія колоніи. *Джорджтаунъ*, 1811 года построены.

ХІІ. АФРИКАНСКІЕ ОСТРОВА.

Всѣ сіи острова вмѣстѣ содержатъ почти 11,309 м. св 5,200,000 ж. Они занимающа сажаніемъ расшеній и своею шорговлею важны для Европейцевъ. Природные жители сущъ частью Идолопоклонники, частью Мугаммеданцы.

1. **Азорскіе острова или Терцейрасъ.**
 52 □ м., 160,000 ж. Они гористы, но пло-
 дородны и имѣють пріятный, ясный и
 здоровый климатъ; на нихъ распутъ всѣ
 произведенія Южной Европы. Здѣсь за-
 нимаются земледѣліемъ и винодѣліемъ,
 нѣсколько еще промышленностью и су-
 доходствомъ. Сіи острова принадлежатъ
 Португальцамъ и управляются Губер-
 нашоромъ. Они суть: *Санта-Марія*, 5000
 ж. съ мѣстечкомъ *Порто. Сенъ-Мигуель*,
 15 □ м., 60,000 ж., гдѣ главный городъ
Пунта-делъ-Гада, съ 12,000 ж. *Терцейра*,
 10 □ м., 28,000 ж., съ главнымъ горо-
 домъ *Ангроу*, 15,000 ж. *Сенъ-Георгъ*, 12,000
 ж. съ глав. гор. *Вилла-де-Веласъ. Граціо-
 за*, 1 □ м., 8000 ж. съ гл. мѣстомъ *Вилла-
 Санта-Круцъ. Фаялъ*, 2 □ м., 15,000 ж.
 съ гар. *Гортою*, 4000 ж. *Пико*, 12 □ м.,
 20,000 ж., гдѣ городъ *Вилла-досъ-Лагесъ.
 Флоресъ*, 2 □ м., 7000 ж., гдѣ гор. *Санта-
 Круцъ. Корво*, 700 ж. съ городомъ *Носса-
 Сенгора-до-Розарію.*

2. Мадерскіе острова. Берега утесисты; во внутренней части долины и горы взаимно сближаются. Воздухъ чистъ и здоровъ; почва плодородна и хорошо обработана. Главныя произведенія сущь: вино, орсель и южныя плоды. Жители (Португальцы и Негры) занимаются земледельствомъ, винодѣліемъ, разведеніемъ плодовъ и собираніемъ орселей. Торговля большею частью находится въ рукахъ Англичанъ. Сіи острова принадлежатъ Португальцамъ и управляются Губернаторомъ. а) *Мадера*, 16 □ м., 100,000 ж. *Фуншаль*, 20,000 ж., главная гавань. *Машико*, 2000 ж. б) *Порто-Санто*, 1200 ж. в) *Ласъ-Дезертасъ*, 3 малые острова. Величайшій изъ нихъ естъ *Табль-Дезерта*, плодороденъ. д) Салвагскіе острова необитаемы.

3. Канарскіе острова. 221½ □ м. 232,000 ж. Сіи острова весьма гористы и имѣютъ романшическое мѣстоположеніе; долины очень плодородны; климатъ пріят-

шенъ и здоровъ. Къ важнѣйшимъ произведеніямъ относяща: вино (красное), орсель, сахаръ, зѣбная кровь, медь, воскъ, плоды, хлѣбъ, лёнъ, хлопчатая бумага, деревянное масло, обыкновенныя домашнія живошныя, дичь, канарейки. Жители (Испанцы, Мулашты и Негры) занимающа земледѣліемъ и винодѣліемъ, скотоводствомъ, рыбною ловлею, рукодѣліемъ и шваньемъ. Средошочіе шорговли ешь *Тенериффа*. Всѣ острова вмѣстѣ принадлежашъ Испанцамъ и управляемы Губернаторомъ. а) *Тенериффа*, $62\frac{4}{5}$ □ м., 85,000 ж. Вулканъ *Пико-де-Тейде*, въ вышину 11,100 ф. *Санта-Круцъ*, 8300; главный городъ, мѣшопребываніе Губернатора, гавань. *Лагуна*, 8000 ж. *Ортава*, 7000 ж., гавань. б) *Канарія*, $51\frac{1}{4}$ □ м., 70,000 ф. *Пальмасъ*, 9000 ж., главный городъ, шорговля с) *Ферро*, □ 5 м., 5000 м. *Вальверде*, главное мѣшпо. д) *Пальма*, $24\frac{1}{10}$ □ м., 33,000 м., вино (пальмовое). *Санта-Круцъ*, главный городъ. е) *Ланцерота*, $25\frac{1}{5}$ □ м.,

17,000 ж., *Тегизе*, главный городъ. ф) *Фортевентура*, $45\frac{1}{4}$ □ м., 13,500 ж. *Санта-Марія-де-Беттенкурія*, гл. городъ. г) *Гомера*, $7\frac{1}{11}$ □ м., 9000 ж. *Санъ-Себостіанъ*, гл. городъ.

4. Напвердйскіе острова $78\frac{1}{2}$ □ м., 42,000 ж. Они горисшы, каменисшы, снудны водою, часшью плодородны; климашъ нездоровый. Они доспавляють намъ сарачинское пшѣно, сахарный шросшникъ, вино, хлопчашую бумагу, южные плоды, кокосовое дерево. Овецъ, козъ, пѣшуховъ и голубей множесшво. Жители (Поршугальскіе Мулашшы и Негры) занимающся рыбною ловлею, сношоводсшвомъ, земледѣлемъ, шканіемъ и выдѣльваніемъ кожь. Всѣ сіи острова (14) принадлежатъ Поршугальцамъ и управляемы Губернашоромъ въ *Порто-Прабъ*. а) *Сенъ Ягосъ* гаванью *Порто-Праею* и городомъ *Рибейра-Гранде*. б) *Сенъ-Жуанъ* или *Брава*, съ 3 гаванями. с) *Бона-Виста*, *Маіо*, *Фуеге* или *Сенъ-Филиппъ*, *Санъ-Антоніо*, *Со-*

ляный островъ, (Делъ-Сале), Санъ-Винченче, Санъ-Николо, Санъ-Луція. Прочіе 4 острова еуть почти шолько швердые ушесы.

5. Гинейскіе острова. Они малы, наполнены высокими горами, однако хорошо орошены и обильны обыкновенными Африканскими произведеніями. Жители (Европейцы, Негры и Мулашшы) производяшъ важную шорговлю съ пріѣзжающими въ Гинею. *Сенъ-Томасъ* принадлежишъ Португальцамъ; осшальные шри Испанцамъ, которые однакожъ не пользовались ими никогда. а) Принцовы острова, 3000 ж. съ гаванью *Сенъ Антономъ*. б) *Фернандо-делъ-По*. Съ 1827 Англійское селеніе въ *Кларенцъ-Кове*. в) *Анно-Бонъ* (Бонъ-Анно), 500 ж. д) *Сенъ-Томасъ*, 15—18,000 ж. съ гл. городомъ шого же имени, 3000 ж., гавань, мѣстопробываніе Португальскаго Губернашора.

6 Островъ Вознесенія или Ессенжиль. Пущъ и поврышъ лавою. Черепахи, мор-

свїя пшецы, дивїя козы вѣ множествѣ. Англичане завели здѣсь поселеніе, 250 жишелей.

7. Островъ Св. Машвея необишаемъ и принадлежишъ Поршугальцамъ.

8. Островъ Св. Елены. $6\frac{1}{2}$ □ м., 5000 ж. морскій берегъ сосшоишъ изъ скалъ, лавы и базальта; почва плодородна, воздухъ прїащень и здоровъ. Маисъ, южные плоды, ананасъ, шелушные плоды и садовыя растенїя суть главныя произведенїя. Досшашочно находишся обыкновенныя домашнїя животноыя, пшецы и рыбы. Онъ принадлежишъ Англичанамъ. Главный городъ ешъ *Джемстаунъ*, 100 домовъ; гавань. Къ дворамамъ, доселъ здѣсь разсѣянно лежащимъ, принадлежишъ *Лонгвудъ*, гдѣ Наполеонъ Бонапарше 5 Мая, 1821 года скончался.

9. *Тристанъ-д'Акунья*, группа, сосшоящая изъ 3 острововъ, кошырые Сѣверо-Американскїй Флорскїй Капшанъ Ламбершъ 1811 взялъ вѣ свое владѣнїе. Боль-

шій изъ нихъ назвалъ онъ островамъ *Отдохновенія*, осшальные два *Лауелетъ* и *Опиндатъ*. Онъ нашель здѣсь дикихъ возъ, свиней, пшицъ и морскихъ звѣрей; 1813 онъ снова осшавиль ихъ. Послѣ шо-го Англичане завели здѣсь свою колонію.

10. Мадагаскаръ (прежде Сенъ-Лоренцо и Иль-Дофине). 10,500 □ м. св 4 м. ж. Высокія горы пересѣкающъ внушрениюю часшь сего острова; плодородныя пышныя долины замѣняются лѣсисшыми горами; многія рѣни вливаюшся въ море; климашъ умѣренный и здоровый. Островъ богашъ всѣми Африканскими произведснїями Мадагаскарцы (часшью ошъ Арабовъ, часшью ошъ Негровъ происходящїе) сѣющъ сарачинское пшено, просо, табакъ, хлопчашую бумагу, лёнъ и проч. щцашельно занимающъ скотководствомъ, рыбною ловлею и звѣринымъ промысломъ. Промышленность состоишъ въ пригошвленїи необходимыхъ пошребностей. Вывозимые шовары: амбра, черепахи, ро-

сной ладанъ, доски и скошь. Французы и Англичане имбюшъ вѣкошорыя поселенія; впрочемъ многочисленныя Короли владбюшъ сею землею, о кошорой мы имбемъ мало и недоспашочно извѣсній. На Сѣверѣ живущъ Сенглавы или Марашійцы, морскій разбойничій народъ, кошорый преимущественно предпринимаешъ грабежи въ Коморскіе ошрова и шамъ сѣ великимъ варваршвомъ грабшъ и похищашъ людей. На Восшокѣ ешъ мысѣ и заливѣ *Антонъ-Гиль*, ошровѣ *Сенъ-Мари* и *Фульпуантѣ*, гдѣ ешъ Французскія колоніи, заливѣ *Сенъ-Люсѣ*; недалеко отъ Фульпуанша гавань *Таматаве*; на Западѣ мысѣ *Себастианѣ*, заливѣ и городѣ *Бомбетокѣ*, мысѣ *Андреасѣ*, *Винцентѣ*, *Феликсѣ* и *Августинѣ*; на Сѣверѣ мысѣ *Андреасѣ*; на Югѣ мысѣ *Сенъ-Мари*.

11. Коморскіе ошрова. Сіи 4 ошрова имбюшъ климашъ весьма пріятный, здоровый и богашы плодами, сарачинскимъ пшеномъ, сахарнымъ шросшникомъ и дру-

гнии Африканскими произведениями. Добродушные жишелы (Негры и Мугаммеданскіе Арабы) занимающыя земледѣліемъ, скошоводствомъ и шорговлею; однакожъ весьма страдающыя отъ хищничества Мадагаснарцевъ. Султанъ въ Гинцуанѣ управляетъ ими. а) *Гинцуанѣ* или *Іоаннѣ*, 6—7000 ж. б) *Коморо*. с) *Маіотте*. d) *Мѣлли* или *Могилла*.

12. Маснаренскіе острова. а) *Бурбонѣ* (*Реюньонѣ*), 112 □ м., 80,000 ж., весьма плодороденъ и дославляетъ много сахара и кофе, гвоздичи, мускашныя орѣхи, хлопчатую бумагу, сарачинское пшено, шабанъ, южныя плоды и проч. Жишелы сущь большею часью Негрскіе невольники. Онъ принадлежитъ Франціи. Главный городъ есть *Сенъ-Дени*, 7—8000 ж. б) *Мавриціусѣ* (*Иль-де-Франсѣ*), 55 □ м., 90,000 ж., также гористъ, однако не такъ плодороденъ какъ Бурбонъ. Во множествѣ дославляетъ онъ: кофе, индиго, хлопчатую бумагу, сахаръ, гвоздичи, ма-

ніокв и хлѣбб. Главное занятіе здѣсь, какъ и на Бурбонѣ, естъ разведеніе расшеній и торговля. Онѣ принадлежишъ Англичанамъ. Главное мѣсто естъ *Порто-Луи*, 25,000 ж., гавань. *Портѣ-Бурбонѣ*, гавань. Къ симъ островамъ принадлежишъ еще: *Родригецѣ*, *Діего - Гарціасѣ* и нѣкошорые малые.

13. Сешельскіе острова (12 большихъ и многіе малые): малы, бесплодны, большею частію необитаемы. Хлопчатая бумага и лѣсѣ сущъ вывозимые товары. Важнѣйшіе изъ сихъ острововъ сущъ: *Маге*, *Праслинѣ* и *Ладигѣ*.

14. Амирантскіе острова имѣюшъ пальмы, маисѣ, пшеицѣ, овецѣ и рогашый скотѣ. Они принадлежатъ Португальцамъ. Большіе сущъ: *Сенѣ-Іосифѣ*, *Скалистый островѣ*, *Луизе*, *Илѣ-Пуаврѣ*, *Илѣ-де-л'Етуальѣ*.

15. Сокошора, подвластный островѣ Иману Маснашскому, горисша и мало обитаема. Главное мѣсто *Тамарида*.

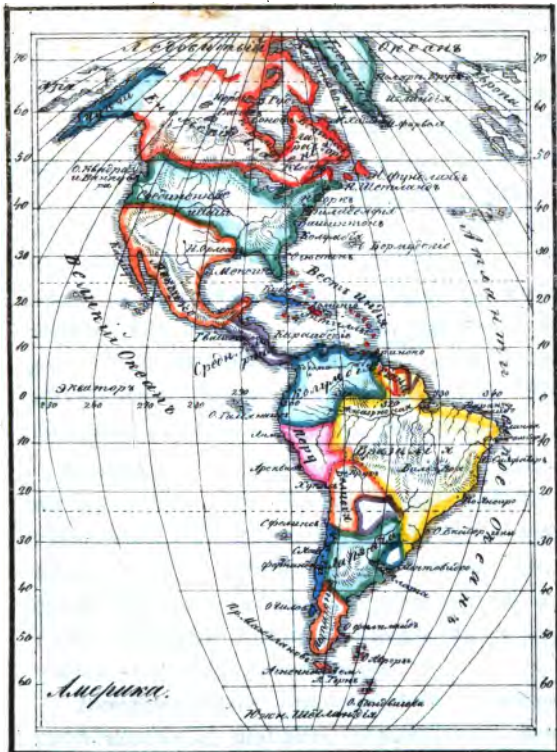
А М Е Р И К А.

Положеніе. $54^{\circ} 5'$ ю. 80° с. ш. $150^{\circ} 3—15^{\circ}$ в. д. Граничитъ съ Ледовишымъ моремъ, Атлантическимъ Океаномъ и большимъ Океаномъ.

Горы: Кордильерасъ - де - лосъ - Андесъ (ш. е. цѣпи Андскихъ горъ) оубъ Южной вершины до Ледовишаго моря; Бразильскія или Оринокскія горы, въ Южной Америкѣ; Апалахскія и Алеганскія горы въ Сѣверной Америкѣ. Высочайшія вершины Андскихъ горъ сушь: Чимборазо, 20,148 ф.; Каямбе-Урну, 18,148 ф.; Аншизана, 17,958 ф.; Кошопанси, 17,958 ф.; Иллиниса, 16,502 ф.; Пичинга, 14,988 ф.

Мысы: На Востокѣ Фервель, Чарлсъ, Севъ-Рокусъ; на Югѣ: Фровартъ, Горвъ; на Западѣ: Бланко, Севъ-Лукасъ, Корріеншесъ, Принца-Валлійскаго, Ледяной.

Озера. Въ Сѣверной Америкѣ: Невольничье (выше 60°), Ашапесковъ (55°), Винипегъ (50°), Верхнее (1800 □ м), Ми-



Америка. Америка и Европа в 1770 г.

THE
TENNIS
CLUB
OF
NEW YORK
AND
LONG ISLAND
COUNTRY CLUBS
FOUNDED
1881

шиганъ (75° □ м.), Гуронъ (760 □ м.), Ири (600 □ м.), Оншаріо (580 □ м.). Въ Южной Америкѣ: Харайесъ и Чивиша.

Рѣки. Текуція въ большій Океанъ: Колумбія, Санъ-Фелипе, Колорадо. Въ Сѣверное Ледовиное море: Маккензи (251° д. 68° ш.). Въ Атлантическое море въ Южной Америкѣ: Ориноко, Ессивибо, Маранонъ или Амазонская рѣка, Токаншинъ, Парнаиба, Санъ-Францеско, Рио-де-ла-Плаша, Негро; въ Сѣверной Америкѣ: Санъ-Лоренцо, Каннешшинѣшъ, Миссисипи, Рио-дель-Норше, Магдалена.

Климатъ. По мѣстоположенію Америки во всѣхъ поясахъ находящъ здѣсь всѣ шелени и переменны шемперашуры и временъ года. Здѣсь подъ всѣми градусами широты холоднѣе, нежели въ другихъ частяхъ свѣта; нигдѣ не встрѣшишь Африканскаго жара.

Естественныя произведенія. Америкѣ свойственны: шабанъ, каршофель, какао, ваниль, хина, ипекануана, горькое дере-

во, сассафрабъ (laurus sassafras), сарсапариль корень (smilax sarsaparilla), красныя сѣмена орлеанскія, бразилна, копаль, магагони, Перуанскій бальзамъ, ананасъ, сахарный кленъ, лама, мускусные буйволы, викунья, шапиръ, шаяссу, ягуаръ, обезьяны, мѣдвѣди сѣ бѣлымъ лбомъ, дельфины, корюшныя живошныя, гремучіе змѣи, кондоръ, кошениль и проч.

Промышленность. Первобытныя жители (Индійцы) живутъ рыбною ловлею и звѣринымъ промысломъ; нѣкошорые занимающя сношодствомъ и земледѣліемъ, да и они уже ознакомились сѣ нѣкошорыми рукодѣліями и промышленностью. У Европейцевъ главное занятіе есть разведеніе расшеній и торговля.

Жители. По крайней мѣрѣ 35 мил. изъ нихъ 9 мил. уроженцевъ, 14 мил. Европейцевъ, остальныя Негры, Мулашны и проч.

Вѣра. Первоначальныя жители почти всѣ сушь язычники. Христіанская рели-

гія распросшраняешя между шѣмъ болѣе и болѣе.

Величина. Со включеніемъ полярныхъ земель и всѣхъ острововъ по всей вѣроашности считаешя слишкомъ 700,000 □ м.

І. СѢВЕРНЫЯ ПОЛЯРНЫЯ ЗЕМЛИ.

1. Гренландія. Она лежишъ между 35° 3.—15° в. 60°—80° с. ш. и ешь гористая земля съ высокими вершинами, огромными снѣжными и льдистыми полосами. На Югѣ растушъ березы, ольха, верба; шапже сѣюшъ коршофель и многія зелени; на Сѣверѣ растушъ шольно ложечныя шравы, мохъ, ежевики, чернина; ешь сѣра, азбестъ, серпеншинъ, горшечный камень, мѣдь, каменный уголь. Вашиѣ всего для Гренландіи сущъ звѣри, а именно: морские кошы, собани, нишы, зайцы, сѣверные олени, лисицы, бѣлые медвѣди и собани. Вывозъ состоишъ въ ворвани, сушеной рыбѣ, пухѣ, заячьей кожѣ, морскихъ собанахъ, медвѣдахъ и сѣверныхъ

оленяхъ. Первоначальные жищели сушь добродѣшельные, но дикіе Ескимосы. Они сушь язычники, шолько 1100 изъ нихъ приняли Христіанскую религію. Число ихъ, со влюченіемъ 300 колонистовъ, простираешся до 6500 человекъ. Дашскія селенія сосшояшъ подъ двумя Надзирашелями. Къ важнѣйшимъ изъ сихъ селеній принадлежашъ: Юлянгаабъ, Фредеринсгаабъ, Гоодгаабъ и проч. и Гернгушерскія колоніи: Ней-Гернгушъ, Лихшеннау и Лихшенфельсъ. При берегѣ лежашъ многіе острова; *Диско* (70°) есть самый большій.

2. Шпицбергенъ лежишъ ошъ 26° 34'—46° в. д. 76° 30'—80° 40' с. ш. и сосшояшъ изъ 3 большихъ (Шпицбергена, Сѣверо-Восшочнаго и Юго-Восшочнаго острововъ) и многихъ малыхъ острововъ (шановы: Майенъ, ош. Надежды и Херри). Всѣ они необишаемы и предшавляюшъ шолько горы, покрышыя льдомъ. Здѣсь находяшъ шолько невысокія ивы,

мохъ и нѣкоторыя шравы, моржей, сивучей, морскихъ собакъ, бѣлыхъ медвѣдей, китовъ, дельфиновъ. Сію землю посѣщаютъ китоловы и охотники, преимущественно Русскіе. Величины имѣешь около 1390 м.

3. *Западныя полярныя земли.* Онѣ лежатъ почти отъ 260° — 300° д. 70° — 78° ш. Канъ западное продолженіе Гренландіи на Сѣверо-Западной сторонѣ Баффинава моря. Сіи, неудобно обитаемыя земли, почвою и климатомъ подобны Гренландіи. Естимосовъ можно найши шолько при Западномъ берегѣ Баффинава залива. а) Сѣверный Девонъ, на Сѣверо - Западной части Баффинава моря съ мысомъ Клеренсомъ и Леопольдомъ, Кобургскимъ заливомъ и проч. б) Сѣверныя Джорджскіе острова: Корваллисъ, Бедсѣрствъ, Біамъ-Маршинъ, Мелвилъ и Себбинъ. с) Банкская земля, кошую на Югѣ отъ Мелвиля шолько увидѣли. d) Сѣверный Сомер-

зешь, въ Югу ошъ о. Корваллиса и Барровскаго пролива.

4. Земля Баффинова. Она лежишъ на Западномъ берегу Баффинова моря, между проливами Ланкасшеромъ и Нумберландомъ. Въ ней много заливовъ и мысовъ.

II. АНГЛІЙСКАЯ СЪВЕРНАЯ АМЕРИКА.

Сія земли содержатъ, со включеніемъ шанъ называемой земли вольныхъ Индійцевъ, въ кошорыхъ Англичане шанже ушвердили свое владычештво, около 121,700 □ м. съ 1,360,000 (до 2½ мил.) жиш. Онѣ раздѣляются на 9 губерній и Сѣверо-Западный берегъ.

1. Губернія Квебекъ или нижняя Канада (Кенеде) съ новымъ Южнымъ и новымъ Сѣвернымъ Валлисомъ и Западною внушреннею землею, гдѣ слишномъ 77,600 □ м. и 700,000 жиш. Она раздѣляется на 3 провинціи, кои сушь: а) нижняя Канада, кошорая лежишъ при р. Лоренцѣ и ея

побочныхъ рѣкахъ (Ушавѣ, Сорелѣ и проч.). Въ ней преимущественно сѣюшъ пшеницу, ячмень, овесъ, садовыя плоды, ленъ, воноплю, шабанъ, плоды; занимающа скотоводствомъ, рыбною ловлею и звѣринымъ промысломъ; колонисты занимающа также нѣкоторыми ремеслами. Изъ лѣсовъ Англичане получающъ мачшы (ежегодно до 4000), парусныя шесты, доски и проч. Вывозимые шовары: мука, хлѣбъ, мѣхъ всякаго рода, пошашъ, лѣсъ, льняное сѣмя, ленъ, рыба и проч. Нѣкоторые Индѣйцы приняли Христіанскую вѣру, прочіе сушъ язычники. Нижняя Канада раздѣляешся на 4 уѣзда съ 21 Графствомъ. Города: *Квебекъ*, 21,000 ж., при лѣвомъ берегѣ Сенъ-Лоренцо; укрѣпленный городъ, превосходная гавань, мѣстопробываніе Генералъ-Губернашора. *Троя-Ривіеръ*, 2700 ж., при Сенъ-Лоренцо; торговля мѣхами. *Монреаль*, 25,000 ж., на одномъ изъ острововъ Сенъ-Лоренцо, главное складочное мѣсто Сѣверо-Запад-

наго торговаго обществъ; безопасная гавань, торговля въ особенности съ соединенными Штатами. *Сорель*, *Сенъ-Антуанъ*, *Сенъ-Риджисъ* сушь мѣсечни. Внутренняя часть (на Западѣ) есть земля вольныхъ Индейцевъ. в) Новый Валлисъ (Нью-Уелсъ) или Западныя земли Гудзонскаго моря. На Сѣверо-Востокѣ оны гористы и лѣсисты; на Западѣ низменны и наполнены болотами и озерами. Эта земля суровая, гдѣ только распушь зелени; хлѣбъ и муку употребляютъ для привозу. Лѣса богаты дичью. Торговля большею частью производится только на берегахъ и прибрежныхъ рѣкахъ (Севернъ, Нельсонъ, Чёрчилъ и проч.) Главное мѣсто торговаго Общества Гудзонава залива есть *Йоркфортъ*, коего окрестность чрезвычайно богата дичью. Крѣпость *Черчилъ*, *Музефортъ*, *Албанифортъ*. с) Западная внутренняя земля, отъ 240°—296° д. 49°—72° ш. Изъ Сѣверной части (къ Югу отъ Сѣв. Сомерзеша и Сѣв. Джорджскихъ остро-

вовъ) извѣсны только нѣкошорые мѣ-
 ста: устье р. Маккензи (251° д. 68° ш.),
 большое Медвѣжье озеро (260° д. 66° ш.),
 рѣка Мѣдная, мысъ Геарнъ, проливъ Мел-
 вилль, мысъ Крокеръ. Также и другія
 большія полосы земель только частью и
 вообще извѣсны; онѣ богаты горами
 (Каменистыя горы, Ушесисшыя горы и
 проч.), озерами (Невольничье, Виннипегъ,
 Ашанесковъ, Буйволово озеро, Волло-
 шонъ, Оленье оз. Соляное оз., озеро Св.
 Юсифа) и рѣки (р. Мира, Невольничья,
 Ашанесковъ, Каменная рѣка и друг.).
 Южная часть имѣетъ всѣ произведенія
 Канады, Сѣверная преимущественно весь-
 ма богата звѣрями, доставляющими мѣха.
 Жилили сушь Индѣйцы (подъ разными
 названіями разныхъ племенъ), на Сѣверѣ
 Эскимосцы. Англичане оставили сію зем-
 лю мѣховымъ торговымъ Обществамъ
 въ Монреалѣ и Гудзонову заливу; сіи
 общества торгуются съ дикарями.

2. Губернія Верхняя Канада. 4700 □ м. и 225,000 ж. На Югѣ большія озера: Верхнее, Гуронъ, Ири и Аншеріо. Большая часть земли обрабатывается; все прочее состоишь изъ густыхъ лѣсовъ. Здѣсь сѣюшь пшеницу, рожь, маисъ, горохъ, ячмень, овесъ и гречиху. Вывозимые товары: дерево для бочечныхъ досокъ, мука и гречиха, горохъ, пошашъ, кожа, мѣхи, мясо и масло. Сія Губернія раздѣляется на 11 уѣздовъ. Города и деревни процвѣтаюшь; въ первымъ принадлежатъ: *Йоркъ*, 4000 ж., главный городъ. *Кингстонъ*, 4500 ж. *Пердсѣ*, 4000 ж. *Лондонъ*, *Оксфордъ*, *Чарлѣтвилль*, *Дѣнидесѣ*, *Ніегере*, *Ньюкестль* и проч.

3. Губернія Новый Брауншвейгъ. 1350 □ м. и 75,000 ж. Граничитъ съ нижнею Канадою, соединенными Шшашами, заливомъ Фунди, новою Шопландіею и Сенъ-Лоренцскимъ заливомъ. Внутри земли горы и лѣса, долины и равнины; при берегѣ многіе заливы и мысы. Здѣсь сѣюшь

хлѣбъ, садовыя плоды, ленъ, плоды и занимающіяся скотоводствомъ и ловлею рыбы. Вывозимые товары: рыба, лѣсъ и ножи. Жители сушь Англичане, Французы, Нѣмцы и Индѣйцы; послѣдніе признающъ также Христіанскую вѣру. Сія земля раздѣлена на 8 Графствъ. Главный городъ есть *Фредериктаунъ*, при Сенъ-Чонѣ, 1000 ж., мѣстопробываніе Губернатора. *Сенъ-Чонъ*, 1500 ж., гавань при устьѣ р. Сенъ-Чона. *Сенъ-Ендрусъ*.

4. Губернія Новая Шотландія. 675 □ м., 125,000 ж. Она образуешь полуостровъ, ограниченный новымъ Брауншвейгомъ и Океаномъ и имѣющъ множество заливовъ и гаваней, большіе лѣса, хорошую пѣчву и пастбища. Земледѣліе, скотоводствъ, звѣриная и рыбная ловля сушь главныя занятія. Желѣзо, мѣдь и каменный уголь въ обиліи. Вывозъ состоитъ изъ рыбы, вишневаго сала, лѣсу и мѣховъ. Почти всѣ первобытныя жители (Индѣйцы) признающъ Христіанскую вѣру. *Раздѣленіе:*

на 9 Графствъ. Главный городъ есть *Геллифексъ*, 20,000 ж., мѣстопробываніе Губернатора, превосходная гавань. *Еннеполисъ*, 1500 ж., одна изъ лучшихъ гаваней Америки. *Ливерпуль*, *Корнваллисъ*, *Виндзоръ* и проч.

5. Губернія Принца Эдуарда. 99 □ м и 30,000 ж. Островъ Принца Эдуарда или Сенъ-Чонъ, на Лоренцскомъ заливѣ, плодороднѣ всѣхъ сосѣднихъ земель. Здѣсь шанже земледѣліе, скотоводство и рыбная ловля сосшавляющъ главныя занаятія. Вывозимые шовары: пшеница, мука, кожа, мясо, лѣсъ и рыба. Жители сущъ Французы и Англичане. Сей островъ раздѣляется на 3 Графства. Главный городъ есть *Шарлоттаунъ*, 100 домовъ, шорговля. *Принцтаунъ*, *Джорджтаунъ*.

6. Губернія Капъ-Врешонъ. 112 □ м. и 20,000 ж. Сей островъ лежишь шанже на Лоренцскомъ заливѣ, раздѣляется на 3 Графства и населенъ Ирландцами, Шотландцами и Французами. Рыбная ловля

Есть главное занятие; пошомъ звѣриный промыслъ и доставленіе каменнаго угля. Трески и яменный уголь сославляюшъ вывозъ. Гл. городъ есть *Сидни*. *Луабурѣ*; гавань.

7. Губернія Нью-Фундлендъ. 1652 □ м. и 80,000 ж. Сей островъ, ошдѣленный отъ Лабрадора проливомъ Белль-Иль, имѣетъ много горъ, крутые холмы, песчаная долины, степи и мѣста, шорфомъ покрывшая. Только при берегѣ почва обработана. Овесъ, картофель, капуста и другіе садовые плоды здѣсь растушъ; водяшся лошади, прекрасный рогатый скотъ, козы и свиньи. Въ дичи и рыбахъ изобиліе. Вывозъ состоитъ изъ мѣховъ и рыбъ. Жители сушъ Англичане, Французы и Индѣйцы, кошорые занимаюшя земледѣліемъ, скотоводствомъ, звѣриною и рыбною ловлею. Главный городъ есть *Сенъ-Джонсъ*, 12,000 ж., гавань. *Плезеншіл*, 5000 ж. Въ сей Губерніи принадлежатъ: островъ *Антикости*, при устьѣ Лоренца,

120 □ м.; наполненъ лѣсами и длинными звѣрями; Магдаленскіе острова, населенные 150 колонистами; островъ Белль-Иль.

На Лоренцскомъ заливѣ лежатъ еще Рыбачьи острова, принадлежащіе Французамъ: *Сенъ-Піерръ*, *Большій* и *Малый Микелонъ*, вмѣстѣ 6½ □ м. и 2000 жиш.

8. Губернія Лабрадоръ. Съ островами 24,500 □ м. и 10—15,000 ж. Твердая земля (полуостровъ) граничитъ съ Нижнею Канадою, Океаномъ, Гудзоновымъ проливомъ и Гудзоновымъ заливомъ. Она состоитъ изъ высокихъ сѣверныхъ горъ, ущесовъ, узкихъ долинъ и мѣстъ, покрытыхъ мохомъ и шорфомъ. Только берегъ оной извѣстенъ; на Югѣ нѣсколько землепашества. Жители на Сѣв. и Восш. сущъ Ескимосцы, на Зап. и Югѣ Индійцы. Англичане, по причинѣ торговли мѣхами, имѣющъ при Восточномъ берегѣ Иствъ-Менъ факшорей. Звѣриная и рыбная ловля сущъ здѣсь единственныя отрасли промышленности. Мѣхъ, какъ

говорящъ, естъ самый нѣжный и прекраснѣйшій во всей Сѣверной Америкѣ. Впрочемъ Лабрадоръ управляется вмѣстѣ съ Нью-Фундлендомъ однимъ Губернашоромъ.

9. Губернія Бермюдесъ. 108 □ м. и 11,000 ж. Здѣсь счищаютъ 400 острововъ, изъ коихъ многіе сушь однѣ голыя скалы. Долины способны для земледѣлія и разведенія расшеній. Здѣсь сѣютъ маисъ, шелушные плоды, зелени, шабанъ и хлопчатую бумагу. Скошодство незначительно. Половина жишелей сушь Негры, осшальные Европейцы. Только 8 изъ сихъ острововъ населены. *Бермюде*, съ городомъ *Тукерстауномъ*; Сенъ-Джорджъ, съ глав. гор. *Сенъ-Джорджъ*; 2000 ж., мѣстопробываніе Губернашора; Сенъ-Девидъ, Бердъ-Ейлендъ, Куперсъ-Ейлендъ, Нонзочъ, Сѣммерзешъ и Ейрлендъ.

Англійскій Сѣверо - Западный берегъ. 8000 □ м. и 80—100,000 ж. Границашъ съ

большимъ Океаномъ, Россійскимъ Сѣверо-Западнымъ берегомъ, Западною внутреннею землею (см. 1. с.) и соединенными Шпашами и окруженъ множествомъ малыхъ ушесисныхъ острововъ, съ глубокими бухами и гаванями. Многія горныя цѣпи простираются по Сѣверу; гора Св. Ильи (237° д. 61° ш.) въ $17,302'$ вышиною. Внутренняя часть сей губерніи пересѣчена многими озерами и рѣками и богата лѣсами. Звѣриная и рыбная ловля есть занятіе жишелей (Индійскаго племени). Сей берегъ состоишо изъ 3 областей: а) Новаго Корваллиса со многими островами; б) Новаго Гайновера съ Шорлошскими островами; Пишскимъ Архипелагомъ, Банновымъ, Принцъ-Рояльскимъ островомъ; с) Новой Георгіи съ Шарлошскимъ проливомъ и Кадрскимъ и Веннуверскимъ островами.



III. РОССИЙСКАЯ СЪВЕРНАЯ АМЕРИКА.

Она образуешь большую, просширающую до полуострова Аляски, полуостровъ, отдѣленный отъ Азии Беринговымъ проливомъ и содержишь съ островами 24,000 □ м. съ 60,000 ж. Климатъ суровый и холодный; произведенія подобны шбмъ же, о которыхъ мы упомянули въ Сѣверныхъ странахъ. Самый Сѣверный пунктъ есть мысъ Ледяной; въ Югу одшуда земля Вишеговъ съ мысами Лисбернскимъ и Молгревскимъ, проливъ Кошцебу, мысъ Принца-Валлійскаго, Норшонскій проливъ, мысъ Ньюнгемскій, заливъ Бристольскій, полуостровъ Аляска, острова Униманъ, Анушанъ и Унальяска, островъ Кодьякъ, съ селеніемъ *Александріею*, главною факшореею Россійско-Американскаго торговаго общесшва; озеро Шелековъ, заливъ Ненайскъ, мысъ Св. Елизаветы, проливъ Принца-Вильгельма, гора Св. Ильи (см. 11. 10.), Ньюнорфолькъ съ горою Прекра-

снѡй Погоды (Файрвешгерская гора), Архипелагъ съ островомъ Ситкою, гдѣ естъ главное Русское селеніе *Новый Архангельскѡ* (57°) съ 1200 ж. (мѣстопробываніе Губернатора). Южныя Россійскія владѣнія сунъ: Адмиралшейскіе острова, проливъ Шашамъ и проливъ Принца Фридриха, островъ Іервъ и островъ Принца-Валлійскаго, гдѣ гавань *Букарелли*. Отъ Сѣвера до Брисшольскаго залива живущъ Чунчи; отъ Брисшольскаго залива до пролива Принца-Вильгельма Ескимосцы; отсюда къ Югу Индійцы. Сія земля частію управляюща **ИМПЕРАТОРСКИМЪ** Россійскимъ Губернаторомъ, частію Правленіемъ Россійскаго Американскаго торговаго общества, подъ главнымъ надзоромъ **ИМПЕРАТОРСКАГО** Правленія.

IV. СЪВЕРО-АМЕРИКАНСКІЯ РЕСПУБЛИКИ.

Положеніе. 253—311° д. 24° 54'—49° с. ш. Граничишь съ Атлантическимъ Океаномъ, Англійскою Сѣвornoю Америкою, большимъ Океаномъ, Мексико и Мексиканскимъ проливомъ.

Почва. Воспочная часть состоишь почти только изъ равнинъ, Сѣверо-Западная имѣеть еще пространныя плоскія мѣста; возвышенныя земли Миссури и Арканзаса сушь песчаныя плоскія мѣста. Вездѣ большіе лѣса.

Горы. На Западѣ утесистыя горы (Чиппеванъ), на Восповѣ Аппалахскія или Алеганскія. Высочайшія вершины сихъ послѣднихъ называются Бѣлыми горами; съ ними соединяются Зеленыя и Синія горы.

Озера. Верхнее, Мичиганъ, Гуронъ, Ири, Аншеріо; малыя: Лѣсное, Дождевое, Онейда и проч.

Рѣки. а) Текущія въ Атлантическое море: Сенъ-Чонъ, Пенабскѣтъ, Кеннебекъ, Наннешшинѣтъ, Гѣдзѣтъ, Деллеверъ, Зѣс-кингене, Пошомакъ, Юръ, Джемсъ, Ронъ, Таръ, Ньюзъ, Капъ-Фаръ, Педе, Саншеръ, Севенне, Алшамата, Сенъ-Лоренцо. б) Въ Мексиканскій заливъ: Миссисипи, Мобиль, Апалачикола и проч. с) Въ Тихое море: Колумбія. д) Большее число рѣкъ вливаея въ упомянутыя большія озера.

Каналы. Ирскій каналъ между Гѣдзѣтъ, Ири и Шемпленскимъ озеромъ; Моррисскій каналъ, между Гѣдзѣтъ и Делевере; Мидлезенскій каналъ отъ Бостона до Мерримена; Чарлстонскій до Сенши; Чиза Пинъ Огюссскій каналъ, между Вашингтономъ и Писсбери; Пенсильванскій каналъ, между Делевере и Огіо.

Климатъ. Весьма различный; внутри вездѣ здоровый; при Восточномъ и Южномъ берегахъ происходищъ опасная лихорадка.

Естественныя произведенія. Пшеница растешъ самая лучшая въ среднихъ провинціяхъ; маисъ, рожь, ячмень, овесъ, гречиха, просо, сарачинское пшено и шелушные плоды часшью въ изобиліи. Здѣсь сѣюшъ обыкновенныя, въ Европѣ расшущіе, садовые плоды и огородныя зелени. Важнѣйшія произведенія для шорговли сущь: шабакъ, хлопчатая бумага, ленъ, конопля, хмѣль, сахарный тростникъ (въ Луизіанѣ) и индиго. Лѣса доставляюшъ много дерева для вывоза. Скопошводшвомъ занимающся вездѣ. Весьма важна рыбная ловля. Изъ металловъ получаешся желѣзо, мѣдь, олово; въ каменномъ углѣ, соли, селистрѣ, сѣрѣ изобиліе.

Промышленность. Земледѣліе, скопошводшво и шорговля сущь главныя занятія Сѣверныхъ Американцевъ; оверхъ шого и другія ошрасли промышленности процвѣшаюшъ. Здѣсь обрабошываюшъ хлопчатую бумагу, шерсшь и ленъ; въ кожѣ, маслѣ, мылѣ, металлическихъ шоварахъ,

порохѣ, каменныхъ посудахъ и проч. вѣшь никакого недосашка.

Торговля. Весьма цвѣшущая и обширная. Внутренней торговлѣ способствующи искусственныя дороги, рѣки и каналы, паровыя суда, Банки и проч. Вывозимые шовары: хлѣбъ, маисъ, муна, хлопчатая бумага, шабакъ, индиго, дегошь, скипидаръ, мясо, сало, мѣхи, пошашъ, водна, ромъ, рыбье мясо, мацшы и проч.

Деньги. Золотыя: эгель = 10 долларамъ = 1337 $\frac{3}{4}$ к. с. Серебряныя: долларъ = 10 диннамъ = 100 сеншамъ = 135 $\frac{1}{2}$ к. с.

Число жителей. Слишкомъ 13 мил. Пришлецы первобышныя (Индійцы подъ разными названіями), Негры и смѣшанныя.

Вѣра. Болѣе 60 различныхъ сешъ; включая язычниковъ — Индійцевъ, осшальные Христіане.

Науки. Успѣхи въ искусствахъ и наукахъ медленны. Для ошдѣльных наукъ учреждены особыя заведенія; ешь шаже многія ученыя общешва.

Образъ Правленія. Союзный Конгрессъ въ Вашингтонѣ состоишь изъ Сената съ одною Палатою Депушатовъ; Глава есть избранный на 4 года Президентъ (нынѣ Андрей Джексъ, съ 4 Марта, 1829). Насательно внутреннихъ дѣлъ Государства сами собою управляющя. При 60,000 жиш. принимается одна Обласъ въ союзъ Шшатовъ.

Государственные доходы. Около 40 мил. шалеровъ.

Военная сила. 6186 чел. регулярнаго войска; 1,200,000 чел. дружины; 68 военныхъ вораблей.

Величина. 113,800 □ м.

Раздѣленіе. На 24 Государства, Обласъ Колумбію и нѣкошорыя другія Обласи (Дисстрикты).

1. Менъ при Кеннибекѣ и Пенабскѣшѣ; внутри Спенсерска и Албанска горы; Сень-Чонская рѣка и Мусгедское озеро. При берегѣ много острововъ. Земледѣліе есть главное занятіе. *Вывозимые товары:*

рыба, мачшы, корабельный лѣсѣ, мясо, извесѣ и хлѣбѣ. *Портлендѣ*, 9000 ж., глав. городѣ, гавань. *Йоркѣ*, 5000 ж. *Беррикѣ*, 5000 ж. *Машіасѣ*, 2000 ж., превосходная гавань. *Кастинѣ*, 1500 ж., гавань.

2. Ньюгемширѣ, при Канишшиветѣ и Мерриметѣ; Бѣлыя горы; на Сѣверѣ пустыня, впрочемъ земля плодородная. Земледѣліе естѣ также главный источникъ пропитанія. Главные товары суть: мачшы; дерево для бочечныхъ досокъ, строевой лѣсѣ, льняное сѣмя, хлѣбѣ и мука, рыба, вишное сало, мясо скотѣ, пошатѣ. *Канкардѣ*, 2500 ж., главный городѣ. *Портсмутѣ*, 8000 ж., гавань.

3. Вермонтѣ, при Канишшикетѣ и Шемпленскомѣ озерѣ и Зеленая гора; большіе лѣса. Вывозимые товары: хлѣбѣ, мука, желѣзо, пошатѣ, скотѣ, масло и сырѣ, мѣхѣ, дерево для бочечныхъ досокъ, ленѣ и гинзентѣ. *Монпелье*, 2500 ж., главный городѣ. *Ретлендѣ*, 2500 ж.

Виндзоръ, 3000 ж. *Берлингтонъ*, 2500 ж., гавань при *Шемпленъ*.

4. *Массечусетъ*, при *Каннишпинетъ* и *Меррименъ*. При берегъ лежишь большой полуостровъ съ мысомъ *Кодомъ*. Рыбная ловля, въ особенности ловля прескъ и кишовъ въ семъ *Шшашъ* болѣе въ цѣвшемъ состояніи, нежели земледѣліе, скотоводство и всѣ другія отрасли промышленности. Касательно мануфактуръ, никакой *Шшашъ* не сдѣлалъ еще столь много успѣховъ. Вывозимы шовары: рыба, масло сыръ, сало, мясо, мѣхи, кишовое сало, спермацетъ, муна, плоды, хмѣль и мануфактурные шовары. *Бостонъ*, 65,000 ж., главный городъ, гавань. Банкъ, биржа, Академія Наукъ и проч. *Селмъ*, 15,000 ж., гавань. *Плимѣдъ*, 4500 ж. *Чарлстонъ*, 8000 ж., огромная корабельная верфь. *Спрингфильдъ*, 3500 ж., огромный оружейный заводъ.

5. *Родъ-Ейлендъ*, между *Массечусетомъ* и *Каннишпинетомъ*. Скотоводство ешь

главная опраель сельскаго хозяйства. Промышленность дѣлаешъ весьма значительные успѣхи. Вывозимые шовары: хлопчашо-бумажные и льняные шовары, водна, масло, дерево для бочечныхъ досокъ, сношъ, желѣзо, бумага, желѣзные шовары. *Ньюпортъ*, на оспровѣ Родѣ, 9000 ж., глав. городъ, гавань. *Правиденцъ*, 14,000 ж., кораблеспроеніе и шорговля. *Варикъ*, 4000 ж., два Банка.

6. Каннишшикѣшъ. Сельскимъ Хозяишвомъ занимающа сѣ прозорливостью и прилежаніемъ; здѣсь господствуетъ великая фабричная дѣяшельность. Вывозимые шовары: дерево для бочечныхъ досокъ, хлѣбъ, рогашый сношъ, сыръ, масло, желѣзные, сшальные и мануфакшурные шовары. *Гартфортъ*, 5500 ж., первый главный городъ. *Нью-Гевнъ*, 8500 ж., второй глав. городъ; гавань, 2 Банка, оружейный заводъ и проч. *Нью-Лондонъ*, 4000 ж., гавань. *Лейтъ*, 5000 ж. *Неричъ*, 6500 ж., важная шорговля.

7. Нью-Йоркъ. На Сѣверо-Западѣ отъ Сенъ-Лоренцо, Аншеріо, и Ири; Ирскій каналъ важенъ; почва попеременно плодородна, лѣсиста, болошиста и песчана; на Сѣверѣ совершенно пущыни. Нью-Йоркъ считаешся жишницею соединенныхъ Шшашовъ; земледѣліе предпочитаешся фабрикамъ; торговля весьма обширна. Вывозимые шовары: пшеница, рожь, маисъ, мясо, дерево для бочечныхъ досокъ и корабельный лѣсъ. *Нью-Йоркъ*, на одномъ пѣв осшрововъ при ушьѣ Гѣдзона, слишномъ 200,000 ж., весьма многолюдный городъ соединенныхъ Шшашовъ и важнѣйшее шорговое мѣсто во всей Америкѣ; гавань, 14 Банковъ, 34 Сшраховыя общесшва. *Гѣдзонъ*, 5000 ж., шорговля. *Албени*, слишкомъ 24,000 ж., главный городъ въ Шшашѣ, шорговля. *Утика*, 8500 ж., средошочіе шорговли между Восшономъ и Западомъ. *Римъ*, 4000 ж. *Парижъ*, 7000 ж. *Рочестеръ*, 12,000 ж. *Беффело*, при Ирскомъ озерѣ, 5500 ж., гавань. *Ниегерскій Водопадъ*.

Островъ *Лангъ-Ейлендъ*, 44 □ м. и 16,000 ж. Здѣсь города: *Гемштедтъ*, 6000 ж. *Брукгевндъ*. Шшашовы острова, 2 □ м. и 6000 ж.

8. Нью-Джерзи, въ Востоку отъ Делавере. Внутри гористъ; берегъ ровный и песчаный. Мысъ *Ме* на Югѣ. Заливъ *Реритендъ* на Сѣверѣ. Сельское хозяйство и земледѣліе въ цвѣтущемъ состояніи. Вывозимые шовары: сношъ, плоды, масло, сыръ, яблочное вино, масло, желѣзо, кожа, лѣсб. *Трентондъ*, 6000 ж., главный городъ, главное складочное мѣсто между *Филадельфіею* и *Нью-Йоркомъ*. *Паттерсондъ* 4000 ж. *Ньюаркдъ*, 8000 ж. *Нью-Брауншвейгдъ*, 4000 ж.

9. Делавере. Почва ровная, плодородная и хорошо обрабошанная. Земледѣліе есть главная промышленность. Вывозимые шовары: муна, мясо, лѣсб, порохъ, хлопчашобумажныя прижи, шерстяныя машери и проч. *Довердъ*, 800 ж., глав. городъ. *Нью-Кестль*, 1100 ж., гавань. *Луи*, 1000 ж.,

морская соль. *Вилмигтенъ*, 5500 ж., торговля.

10. Пенсилвенія. Многія лѣсистыя, плодородными долинами пересѣченныя, горныя цѣпи пересѣкающъ сей Шшашъ. Важны оба канала, соединяющіе Огіо съ Атлантическимъ моремъ. Сельское хозяйство въ цвѣтущемъ состояніи; промышленность оплочная. Вывозимые товары: хлѣбъ, муна, скотъ, мясо, льняное масло, желѣзныя посуды, дерево для бочечныхъ досокъ, мыло, свѣчки, мѣхи и нѣкошорые мануфактурные товары. *Филадельфія*, при Деллевере, 176,000 ж., глав. городъ; гавань, фабрики и торговля; національный Банкъ. *Джермантаунъ*, 5000 ж. *Питобергъ*, 18,000 ж., цвѣтеть промышленностью и торговлею. *Вашингтенъ*, 1000 ж. *Ири*, 400 ж., гавань.

11. Мерилендъ, при берегѣ Чизапекснаго залива. Внутренняя часть плодороднѣе берега. Вывозимые товары: пшеница, муна, шабакъ, масло и мясо. *Еннеполисъ*,

2600 ж., глав. городъ, гавань. *Белтиморъ*, 100,000 ж., биржи, огромная гавань.

12. *Виргинія*. Большія горныя цѣпи; при берегѣ ровно; много рѣкъ; каналы проведены для обхода водопадовъ; мысъ Черасъ и Генри. Здѣшній климатъ уже умѣренъ. Разведеніе табака есть древнѣйшая и важнѣйшая отрасль *Виргинскаго* земледѣльства; пошомъ маисъ, пшеница, конопля. Еще почти $\frac{2}{3}$ часть земли попрыша лѣсами. *Ричмондъ*, при *Джемсѣ*, 16,000 ж. глав. городъ; 3 Банка *Петрбургъ*, 7000 ж. *Нарфольдъ*, 13,000 ж., важнѣйшее торговое мѣсто, гавань, 3 Банка *Винчестеръ*, 3000 ж.

13. *Сѣверная Каролина*. Проливы *Елбимарскій* и *Пемликскій*; болота *Аллигешрское* и *Дисмельское*; мысы *Гашперасъ*, *Лунаутъ* и *Фиръ*. На *Востокѣ* или на равнинѣ занимающа разведеніемъ растеній, на *Западѣ* или на горахъ сельскимъ хозяйствомъ. Вывозимые товары: сарачинское пшено, табакъ, маисъ, мука,

воскъ, смола, дёгошь, шерпеншинъ, кожа, мясо. *Реле*, 2800 ж., глав. городъ. *Фаетвиль*, 4000 ж., шорговля. *Вилмингтенъ*, при мысѣ *Фиръ*, 2600 ж., гавань.

14. Южная Каролина, при Пиди, Сенши и Севеннѣ. На Западѣ почва гористая (Тaufельскія горы), впрочемъ ровная, лѣсисшая, песчаная и болошисшая. Разведеніе расшеній и земледѣліе. Вывозимые шовары: хлопчашая бумага, сарачинское пшено, шабанъ, кожа дикихъ звѣрей, подошвенная кожа, смола, дёгошь, шерпеншинъ, лѣсѣ. *Колумбія*, 4500 ж. глав. городъ. *Чарлстенъ*, 30,000 ж., гавань. *Бофортъ*, 1000 ж., гавань на ошровѣ *Поршъ-Роялѣ*.

15. Джарджіе. На Сѣверо-Западѣ конецъ Синихъ горъ; впрочемъ почва ровная, внушри плодородная; берегъ частью песчаный, частью болошисшый. Рѣки: Севенне, Алшамага, Сешила и другія. Разведеніе расшеній ешь главное заняшіе; здѣсь много получающъ хлопчашой бумаги, шабану, индиго и сарачинскаго пшена. *Мил*

леджвилъ, 3500 ж., глав. городъ. *Северне*, 12,000 ж., гавань, биржи, 3 Банна. *Даринъ*, 2000 ж., гавань.

16. Елебеме. На Сѣверѣ горы Апалахскія; съ той стороны ихъ течетъ Теннесси; въ Мексиканскій заливъ вливается Елебеме съ Томбенби. Сей Шшашъ только что начинается процвѣтать; хлопчатая бумага есть главный вывозимый товаръ; кромѣ сего вывозятъ сарачинское пшено, кожи, строевой лѣсъ. *Тускалуза*, недавно построенная, есть главный городъ; прежде была *Кагавба*. *Мобиле*, 6000 ж. *Гунцвилъ*, 1200 ж.

17. Миссисипи, къ Востоку отъ рѣки того же имени. Внутри почва плодородная, при берегѣ песчаная. Здѣсь съюстъ хлопчатую бумагу, маисъ, сахаръ, сарачинское пшено и индиго. Скотоводство значительно. Главный городъ есть *Монтчелло*, при Перловой рѣкѣ: *Начесъ*, 4000 ж., важнѣйшее торговое мѣсто.

18. Луизиенна. При берегѣ болоша, озера и глубокіе заливы. Внутри часью весьма плодородныя равнины, кошорыя смѣняющся болошами и песчаными мѣстами. Сей Шштатъ еще мало обработанъ. Индійскія племена на Сѣверѣ и Западѣ. Вывозимые шовары: сахаръ, хлопчатая бумага, табакъ, сарачинское пшено, ножи, сало, смола, дѣгошь, индиго и лѣсб. *Новый Орлеанъ*, 40,000 ж., гавань, важная шорговля. *Батонружъ*, 1200 ж. *Нетчитотчесъ*, при Красной рѣкѣ, 1600 ж. Новый главный городъ сего Шштата ешь *Даннелдзенвилль*, при Миссисипи.

19. Огіо. Почва весьма плодородная и хорошо обработанная; шолько на Сѣверо-Западѣ живущъ независимые Индійцы. Важнѣйшія произведенія сущь: маисъ, пшеница, конопля, лёнъ, каменный уголь, соль и мѣхи; шакже табакъ, индиго и хлопчатая бумага. Здѣсь замѣчательна лония кремней. *Колембесъ*, 2200 ж., глав.

городъ, при Сціошо. *Синсиннети*, 25,000 ж., важный фабричный и торговый городъ.

20. Индіенна. Сѣверная часть состоишь изъ возвышенной равнины, содержащей луга, лѣса, озера и болоша; Южная часть холмиста и плодородна. На Сѣверѣ живутъ Индійцы. Вывозимые товары: хлѣбъ, мука, конопля, плоды, лѣсъ, снѣгъ, соль и жерновые камни. Торговля производится только съ Новымъ Орлеаномъ на Огіо и Канадою на Вабажѣ. *Индіанополисъ* есть нынѣ гл. городъ; прежде *Карриденъ*, 2000 ж. *Меддизенъ*, 1800 ж. *Винсенъ*, 1800 ж.

21. Иллиноа. Къ Западу граничишь съ рѣною Миссисипи. Только небольшая часть сего Государства обрабашана; все прочее есть непроходимая пустыня, Вывозимые товары: хлѣбъ, шабанъ, лошади, кожи, мѣхи, рогатый снѣгъ и соль. *Вандаліа*, 1000 ж., глав. городъ.

22. Кеншѣнни. На Юго-Востокѣ Кумберландскія горы; впрочемъ почва богаша лѣсами, равна и плодородна. Вывозимые

шовары: хлѣбъ, шабакъ, конопля, скотъ, селифра, пошашъ. *Франкфертъ*, при Кеншѣнни, 2000 ж., глав. городъ. *Лексингтенъ*, при Таунфорнѣ, 6000 ж., промышленность. *Луисвилль*, 6000 ж., торговля.

23. Теннесси есть гористая земля (Кумберландскія горы). Миссисипи, Кумберландъ и Теннесси сушь значительнѣйшія рѣки. Климатъ пріятный и здоровый. Кромѣ произведеній Кеншѣнскихъ здѣсь находятъ еще желѣзо, свинецъ и каменный уголь. *Мерфрисборо*, при Теннесси, 1800 ж., глав. городъ. *Нешвилль*, 6000 ж. *Наксвилль*, 3000 ж.

24. Миссури. Почти вездѣ пустыня. Цѣлыми стадами водятся буйволы, дикія лошади и дичь всякаго рода. Вывозимые шовары: свинецъ, мѣхи, кожи, соль, мясо, сало, воскъ, селифра, муна, конопля и ленъ. Главный городъ есть *Джефферзонъ*. *Сенъ-Луи*, при Миссисипи, 6000 ж., важнѣйшая торговля. *Сенъ-Жене-*

везъ, при Миссисипи, 2000 ж., складочное мѣсто для свинца.

А. Обласъ Колумбія содержитъ владѣніе, окружающее независимый союзный городъ. Она имѣетъ 3 города и почши 40,000 ж. *Вашингтенъ*, при Пошовманъ, 19,000 ж., главный городъ соединенныхъ Шшашовъ, мѣстопребываніе Президента и Конгресса; торговля. *Джоржтаунъ*, 8400 ж., гавань. *Александрія*, 9000 ж., гавань и торговля.

В. Обласъ Флорида содержитъ Юго-Восточный полуостровъ. Внутренняя часть оной состоитъ изъ холмовъ, болотъ, лѣсовъ и представляетъ доселѣ вусшыню; только нѣкоторыя полосы обрабашаны. Берегъ покрытъ узкими островами, полуостровами и мѣлами. Заливы Пензенола, Роза и Епелечи; мысъ Себль; полуостровъ Каю-Ларго. Колонисты суть Англичане, Французы и Испанцы; многія Индійскія племена живутъ здѣсь еще совершенно независимо. Хлоп-

чаяшая бумага соспавляешъ главный вы-
возимый шоварь; шакже мансъ, сарачин-
ское пшено, пшеница, конопля и индиго.
Прочія произведенія сходны въ Вестъ-
Индскими. Сію землю раздѣляюшъ на
Среднюю, Западную и Восточную Фло-
риду. Въ первой главный городъ *Телле-*
гесси, 1200 ж.; въ Западной Флоридѣ
Пензекола, 2000 ж., имѣешъ самую лучшую
гавань при Мексиканскомъ заливѣ (воен-
ная гавань соединенныхъ Шшатовъ); въ
Восточной Флоридѣ главный городъ *Сенъ-*
Августинъ, 5000 ж., гавань.

С. Обласъ Мичигенъ, при озерѣ шого
же имени. Она предспавляешъ собою зем-
лю, пересѣченную равнинами и горными
цѣпями; въ ней плодородные луга, лѣса,
песокъ и болоша взаимно смѣняющся.
Эшо ешъ почши вездѣ пустыня, обита-
емая Индѣйцами. Двикихъ звѣрей и рыбъ
множешво. Для вывоза доставляюшъ
рыбъ и мѣхи. Главный городъ ешъ *Дит-*

рейтѣ, 1500 ж., торговля на Ирскомъ озерѣ.

Д. Область Аркензасъ. Лѣса, горы, луга и болоша взаимно смѣняются въ сей мало необработанной землѣ. Рѣки: Миссисипи, съ Аркензасомъ и Францомъ; на Югѣ Красная рѣка. Богатство въ камняхъ, ключевой соли и динихъ звѣряхъ. Здѣсь живущіе поселенцы отправляютъ въ Новый Орлеанъ кожи и мѣхи. Главный городъ есть *Аркополисѣ*, при Аркензасѣ.

Е. Область Миссури гориста, съ большими лѣсами и плодородными равнинами. Многочисленныя Индійскія племена населяютъ ее; здѣсь съютъ маисъ и шабакъ и занимаются рыбною ловлею и звѣринымъ промысломъ. Европейскихъ укрѣпленныхъ мѣстъ здѣсь мало. Кожи и мѣхи сославляютъ предметъ торговли. Крѣпость *Озеджесѣ*, при Рензесѣ; крѣпость *Антониусѣ*, при Миссисипи.

Е. Сѣверо-Восточная Обласъь совершенно необработана. Почва такая же, какъ и въ соседственныхъ Шшахахъ. Гарнизоны крѣпостей (Дирбёрна и Говерда) сѣюшъ для своей потребности, маисъ, плоды и зелени; Индѣйцы питающа въ бриною и рыбною ловлею. Американцы производяшъ здѣсь торговлю мѣхами.

Г. Обласъь Ерригенъ граничитъ съ Англійскими и Мексиканскими владѣніями и образуешъ горы съ прелестными долинами и равнинами. Многочисленные Индѣйскія племена обитающъ въ ней и торгуюшъ мѣхами и кожами. Крѣпость *Асторія*, при Ерригенѣ или Колумбіи; мѣсто пребываніе Американскаго Губернатора.



У. М Е К С И К О.

Положеніе. 15—42° с. ш. Граничитъ съ Среднею Америкою, Мексиканскимъ заливомъ, Северо-Американскими Штатами и Тихимъ моремъ.

Почва. Восточный берегъ низмененъ и нездоровъ климатомъ; внутренняя часть и Западный берегъ возвышены, пріятны и плодородны.

Горы. Андскія образуютъ обширную высокую равнину; высочайшыя горныя вершины суть: Попонашепелшль, 16,584' въ вышину; Идсмаксигвашль, 14,766'; Дсишлалшепенль, 16,332'.

Мысы. Мысъ Капоче на Востокѣ; Корріеншесъ и м. Св. Луки на Западѣ.

Заливы. Кампешскій, Гондурасскій, Тегваншелекъ, Калифорнійскій заливъ, Магдаленскій и Моншерейскій.

Озера. Чапала (57 □ м.), Тециуво, Хошинилко и друг.

Рѣки. Рио-дель-Порте, Колорадо и проч.

Климатъ. На низкихъ берегахъ климатъ такой же, какой въ земляхъ Тропическихъ; на высонихъ равнинахъ пріятный, тихій и здоровый воздухъ.

Естественныя произведенія. Хлопчатая бумага, сахаръ, шабанъ, кофе, индиго, какао, ваниль, сарачинское пшено, маисъ, пизангъ, Европейскій хлѣбъ, и проч. Европейскія домашнія животныя сдѣлались шамошными; кошениль, пчелы, шелковые черви, пшцы, рыба и проч, серебро (30 мил. руб. сер.), золото (7000 марковъ), желѣзо, мѣдь, ршущь, мраморъ, соль и проч.

Промышленность. Земледѣліе и скотоводство, кожевенные заводы и шканіе. Мануфактурные и фабричныя шовары совсѣмъ недоспашочны для пошребношей сей земли.

Торговля. Главное мѣсто для внушренной шорговли есть Мексико (выгов. Мехико); важнѣйшія мѣста для морской

шорговли Анапулно и Вера-Круцѣ Вывозимые повары: кошениль, ваниль, сахаръ, ялаппа, сассапарель, хлопчатая бумага, красильное дерево, кожи, сало, серебро и золошо.

Деньги. Считаютъ по пиастрѣмъ = 8 реаламъ = 272 марведи. Золошья: доллонъ = 16 пиастр. Серебряныя: пиастрѣ.

Число жителей. Слишкомъ 7,600,000 чел., они суть Европейцы (1½ мил.), Индѣйцы, Негры и смѣсь.

Вѣра. Почти вездѣ Каполическая; Индѣйцы также большею часью исповѣдуютъ ее.

Образъ Правленія. Союзный, совѣмъ подобный образу Правленія въ Сѣверо-Американскихъ Штатахъ.

Государственные доходы. 36 мил. конв. гульд.

Военная сила. 22,700 чел. постояннаго войсна; 64,000 чел. дружины; 16 военныхъ кораблей.

Величина 76,900 □ м.

Раздѣленіе. Мексико состоитъ изъ 19 Штатовъ и 2 ошдѣльныхъ обласпей.

1. Мексико. Глав. городъ того же имени, 148,000 ж., мѣстопробываніе Президента, Университетъ, промышленность, торговля. *Толука*, 12,000 ж. *Акапулко*, 4000 ж., гавань, важнѣйшая торговля.

2. Керешаро. Глав. городъ того же имени, 40,000 ж., промышленность. *Дсиманъ*, 9000 ж.; въ близости золотые и серебряные рудники Пѣмецнаго Горнаго общества.

3. Гванахуашо. Глав. городъ того же имени, 41,000 ж., богатые серебряные рудники. *Джелал*, 10,000 ж. *Саламанца*, 15,000 ж. *Ирапуато*, 60,000 ж. *Санъ-Мигуель ель-Гранде*, 3000 семействъ, кожи, оружія и хлопчатобумажныя матеріи.

4. Мечоаканъ. *Вальядолидъ*, 18,000 ж., глав. городъ. *Паскуаро*, 6000 ж. *Дсалора*, 6500 ж.

5. Халиско. *Гвадаллахара*, 60,000 ж., глав. городъ, при Севъ-Яго. Мысб Корриеншесб. Область *Колима* съ 150,000 ж., состоишб непосредственно подъ союзнымъ правленіемъ.

6. Дсакатэкасб. Глав. городъ того же имени, 33,000 ж., горныя произведенія.

7. Дсиналао и Сонора (или Оксиденте). *Дсиналао*, 9500 ж. *Куліяканб*, 11,000 ж. *Ариспе*, 3000 ж. *Сонора*, 6500 ж.; въ близости серебряные рудники.

8. Чигвагуа. Глав. городъ того же имени, 11,600 ж.

9. Дуранго. Глав. городъ того же имени, 22,000 ж.

10. Новый Леонъ. Глав. городъ *Монтерей*, 12,500 ж., богатые золотые, серебряные и свинцовые рудники.

11. Санъ-Луи-Пошози. Глав. городъ того же имени, 50—60,000 ж., многіе рудники; торговля.

12. Коагуила. Глав. городъ *Монтеловецб*, 3500 ж.

13. Тама-Улипасъ, прежде Саншандеръ. Глав. городъ *Тампико*, гавань.

14. Вера-Круцъ. Глав. городъ того же имени, 16,000 ж., весьма важная торговля. *Халана*, 13,000 ж., большіе магазины, большая ярмарка. *Орицаба*, 10,000 ж.

15. Пуебла-де-лосъ-Анхелосъ. Глав. городъ того же имени, 6^а,000 ж., промышленность и торговля. *Челула*, 16,000 ж., *Гласкала*, 4000 ж., глав. городъ небольшого Гражданства Индійцевъ съ особенными преимуществами.

16. Табаско. Глав. городъ того же имени, гавань. *Гвасакуалко*.

17. Чиана. Глав. городъ *Дсиудадъ-десъ-ласъ-Казасъ* (прежде Реаль), 4000 ж., Университетъ, сахаръ, ванао и перецъ.

18. Оахана. Глав. городъ того же имени, 40,000 ж., торговля, особливо кошениялемъ. *Тегуантепекъ*, 7000 ж., гавань индиго, морская соль.

19. Юкашанъ. Глав. городъ *Мерида*, 28,500 ж., торговля. *Санъ-Франциско-де-*

Кампече, 18,000 ж. **Вальядолидъ**, 3000 ж. Англичане имѣють здѣсь колонію **Беллисъ** съ 800 Англичанами и 5000 невольниками, которые живутъ въ городѣ **Беллисъ** и вкругъ селеній; **Кампешскій** и **Магагонскій** дѣсь.

А. Обласъ **Новый Мексико** или **Санша-Фе**. Она населена дикими **Индійскими** племенами и мало обработана. Главный городъ **Санта-Фе**, 3600 ж. **Таосъ**, 8900 ж. **Албукерке**, 6000 ж.

В. Обласъ **Новая** и **Старая** (**Верхняя** и **Нижняя**) **Калифорнія**. Сія послѣдняя (**полуостровъ**) имѣетъ климатъ **пріятный**, но почву **безплодную**. Здѣсь нѣтъ городовъ. Къ замѣчательнѣйшимъ мѣстамъ принадлежатъ: **Лорето**, **Санъ-Иосе** и **Санъ-Франциско**; въ **Новой Калифорніи**: **Санъ-Діего**, **Санъ-Луис**, **Санъ-Карлосъ-дель-Монтерей**.

VI. СРЕДНЯЯ АМЕРИКА.

Положеніе. $8^{\circ} 46'$ — $17^{\circ} 50'$ с. ш. $282^{\circ} 30'$ — $294^{\circ} 30'$ д.

Почва. Равнины и долины весьма плодородны; при берегах многія нездоровыя климашомъ болошисшыя земли.

Горы. Андскія пересѣкающъ сію землю; здѣсь онѣ огнедышущи.

Мысы. На Сѣверѣ Гондурасъ, Камаронъ и Граціасъ-а-Діосъ; на Югѣ Бланно.

Озера. Никарагуа и Леонъ, вмѣстѣ соединенныя.

Рѣки. Санъ Хуанъ, Чамалудзонъ и другія малыя рѣки.

Климатъ. Въ гористыхъ странахъ пріятный, на плоскомъ берегу жаркій.

Естественныя произведенія. Средняя Америка имѣетъ всѣ произведенія Мексиканскія и отличаетъ преимущественно лѣкарственными расшеніями.

Промышленность. Рудокъпство необширно, какъ и въ Мексикѣ. Индійцы

пнушѣ и пригошовляюшѣ домашнія мебели, золошыя, серебряныя и желѣзные шовары, вещи изѣ черепахѣ и перламуша и выдѣлываюшѣ шабакѣ и индиго.

Торговля. Индиго, какао и сахарѣ суть главныя шовары сей земли; кромѣ сего вывозяшѣ: Магагонскій лѣсѣ, камедь, ваниль, кожи, хлопчашую бумагу, шабакѣ, парусину, перецѣ, селиштру. Здѣсь счищаютъ деньги канѣ въ Мексикѣ.

Число жителей. Около 2 мил. чел. Они суть Европейцы, Индійцы и смѣсь.

Вѣра. Хрисціанская; Индійцы суть язычники.

Образѣ Правленія. Глава Сенаша (11 Членовѣ и Палашы Депушашовѣ) естѣ Президентѣ съ Вице-Президентомѣ.

Государственныя доходы. Слিশномѣ 1½ м. гульд.

Военная сила. 1800 чел. поспояннаго войска; 10,730 чел. регулярнаго войска и 10,000 чел. дружины.

Величина. По всей вѣроятности сликомъ 13,000 □ м.

Раздѣленіе. На 5 слѣдующихъ Шшатовъ.

1. Гвашемала. Главный городъ союзныхъ Шшатовъ есть *Новая Гватемала*, 50,000 ж., Университетъ; цѣлующая промышленность и торговля. *Старая Гватемала*, населена 2000 Индійцамя. *Кезалтенанго*, 11,000 ж.

2. Санъ-Салвадоръ, при Бальзамовомъ берегѣ. Глав. городъ того же имени, 40,000 ж., индиго, шваніе, торговля. *Санъ-Мигуель*, 6000 ж.

3. Гондурасъ. Сіе Государство большею частью необработано и населено дикими Индійцами. Восточный берегъ находится подъ властью Москитскихъ Индійцевъ. *Новый Вальядолидъ* или *Комаягуа*, 12,000 ж. *Трухильо*, 500 ж. *Чикимула*, 37,000 ж., главный городъ.

4. Никарагуа. Озеро того же имени содержитъ много острововъ; въ Сѣверу отъ него вѣчно кипящая, никогда неиз-

вергающаяся, огнедышущая гора Масаія, слышима въ 3 версты въ окружности. Глав. городъ есть *Леонъ*, 38,000 ж. *Гранада*, 8000 ж. *Никарагуа*; *Санъ-Хуанъ*, гавань.

5. Коста-Рика. Глав. городъ Каршаго, 26,000 ж., гавань Машина, въ Востоку. *Санъ-Иозе*, 16,000 ж.

VII. КОЛУМБІЯ.

Положеніе. 6° ю. — 12° 15' с. ш. 297 — 321° д. Граничитъ съ среднею Америкою, Атлантическимъ моремъ; Гіяною, Бразилією, Перу и Большимъ Океаномъ.

Почва. Плодородная; большая высокая равнина Кипсая есть одно изъ прелестныхъ странъ земли; при берегахъ почва песчаная.

Горы. Андскія съ высочайшими горами: Чимборазо, 20,148'; Котопакси, 17,712'; Тунгурагда, 15,180'; Пичинча, 14,988'.

Заливы. Гуаякиль, Чоко, Панама, Даріенъ, Маракайбо, Парія.

Озера. Мараканба, 30 миль в длину, 20 в ширину.

Рѣки. Ороново (370 миль), Мараньонъ или Амазанская рѣка (570 м), Магдаленская рѣка.

Климатъ. На плоской землѣ жаркій, сырой, нездоровый; на высокихъ равнинахъ чистый, пріятный и тихій.

Естественныя произведенія. Различныя и важныя: какао, хлопчатая бумага, кофе, табакъ, сахаръ, вино, сарачинское пшено, южные плоды, ваниль, индиго, хина, камедь, лѣкарственныя растенія и проч. Огромныя лѣса съ прекрасными деревьями для спроенія и столярной работы, красильныя деревья, Европейскія домашнія животныя, оленя, серны, пшпцы и проч. въ множествѣ. Плашина, золото, серебро, мѣдь, желѣзо, свинецъ, благородные камни и проч.

Промышленность. Разведеніе растеній и земледѣліе почвы вездѣ у Индійцевъ;

Фабрики все-таки не удовлетворяють потребностямъ жишелей.

Торговля. Весьма важная. Вывозимые шовары: благородные мешаллы, жемчугъ, накао, хлопчатая бумага, ваниль, индиго, хина, ялаппа, кожи. Считають по серебру. пiасшрамъ = 8 реаламъ; золошья: дублонъ = 18 пiасшрамъ.

Образованiе. Оно удачно споспешествуется Миссiонерными учебными заведенiями. Въ Санша-Фе, Каранасъ и Кишо Университеты.

Вбра. Каполическая, исключая динихъ Индiйцевъ.

Число жителей. Около $3\frac{1}{2}$ мил. Они суть Европейцы, урожденные Индiйцы, Негры и цвѣшные.

Образъ Правленiя. Республиканскiй, какъ въ Мексикѣ; Сенатъ (48 Членовъ), Палата Депушашовъ, Президентъ.

Государственные доходы. 28 мил. понв. гульд.

Военная сила. 46,000 чел. регулярнаго войска; 40,000 чел. дружины; 92 судна.

Величина. 63,500 □ м.

Раздѣленіе. На 12 Департаментовъ.

1. Исшмо. Глав. городъ *Панамы*, 20,000 ж., гавань. *Порто-Вело* и *Верагуа*, гавани.

2. Магдалена. Глав. городъ *Картагена*, 25,000 ж., обширная гавань; жемчужная ловля. *Санта-Марта*, 3000 ж., гавань. *Молноксбъ*, 10,000 ж. Озеро *Запашоза*.

3. Сулія. *Маракаибо*, 25,000 ж., гавань. *Венедзуела* или *Коро*, 10,000 ж., гавань. *Мерида*, 11,000 ж. *Трухильо*, 12,000 ж. *Санъ-Фелипе*, 7000 ж.

4. Венецуэла. *Каракасъ*, 50,000 ж., важная торговля; гавань при *Гуайрбъ*, 5000 ж. *Пурто-Кавельо*, 7000 ж., важнѣйшая гавань. *Витторія*, 8000 ж. *Валенція*, 10,000 ж.

5. Машуринъ. Глав. городъ *Кумана*, при заливѣ *Куріяко*, 12,000 ж. *Барзелона*, 14,000 ж., гавань. *Ангостура*, 10,000 ж. Острова *Маргерита* (19 □ м.), *Торшуга*, *Бланкья* и другіе.

6. Ориноко. Глав. городъ *Варинасѣ*, 12,000 ж., табань. *Санѣ-Фердинандо-де-Апуре*, 6000 ж.

7. Бояка. Глав. городъ *Тунха*, 7000 ж. *Сокорро*, 12,000 ж.

8. Кундиномарка. *Богота*, 36,000 ж., глав. городъ во всемъ Государствѣ, Университетъ. *Медельиѣ*, 9000 ж. *Ріо-Негро*, 6000 ж. *Антиокія*, 4000 ж. *Гонда*, 5000 ж. *Нейва*, 3000 ж. *Гуадасѣ*, 3000 ж.

9. Науна. Глав. городъ *Попаянѣ*, 20,000 ж. *Картого*, 2000 ж. *Бенавентура*, вольная гавань.

10. Эквадоръ. Глав. городъ *Кито*, 70,000 ж., шпаніе; кожаные, золотые и серебряные повары; лежатъ 8880' въ вышину; Университетъ. *Ибарра*, 12,000 ж. *Отавало*, 20,000 ж., шпаніе.

11. Гваякиль. Глав. городъ того же имени, 24,000 ж., гавань. *Пурто-Віехо*. Мысѣ Св. Елены.

12. Ассуай. Глав. городъ *Кунка*, 20,000 ж. *Лоха*, 10,000 ж. *Хаенъ*, 4000 ж. *Дсарума*, 6000 ж.

VIII. ПЕРУ ИЛИ НИЖНІЙ ПЕРУ.

Положеніе. 3° 33' — 21° 15' ю. ш. Граничитъ съ Колумбією, Бразилією, Боливією и Океаномъ.

Почва. Гористая, съ плодородными и мало обработанными равнинами.

Горы. Андскія пересѣкаютъ сіе Государство двумя хребтами, между ними лежатъ Сьерра, высокая земля.

Озера. Тишикака, на Югѣ.

Рѣки. Мараньонъ съ Гвальягою и Укаяле (чрезъ соединеніе Бени и Апуримака).

Климатъ. Въ странахъ возвышенныхъ шемпература пріянная; въ Южныхъ сырой и жаркій воздухъ; на Западномъ берегу сухой.

Естественныя произведенія. Перу богатъ золошомъ и серебромъ; сверхъ сего

мѣдью, желѣзомъ, свинцемъ, йиноварью, ршущю и сѣрою. Прочія произведенія сущъ шѣже, что въ Колумбїи.

Промышленность. Скошоводство, рудокопство, собраніе хины. Фабрики шольно золошыхъ и сребряныхъ дѣлъ, коженые заводы, шерстяныхъ и хлопчатобумажныхъ машерій фабрики и сахарные заводы.

Торговля. Сухопушная, преимущественно съ Рио-де-ла-Платою чрезъ Русно и Аренгу; морская торговля ежегодно становишя значительнѣе. Вывозимые шовары: золошо, серебро, мѣдь, хина, накао, пименшъ, бальзамъ, ваниль, индиго, сахаръ, хлопчатая бумага, шерсть, кошениль, воскъ.

Жители. Слишкомъ 1,700,000 чел., безъ независимыхъ Индїйцевъ. Они сущъ Европейцы, Индїйцы и Негры.

Вѣра. Католическая.

Образованіе. Перуанцы опличаюшя склонношью къ умшвенному образованію;

они дѣлають похвальныя успѣхи. Въ Лимѣ и Куско учреждены Университеты.

Образъ Правленія. Республиканскій; Президентъ и Законодательная Палата.

Военная сила. 5000 чел. регулярнаго войска.

Величина. 26,500 □ м.

Раздѣленіе. На 7 Департаментовъ.

1. Трухильо. Глав. городъ *Трухильо*, 10,000 ж., съ гаванью *Гванчано*. *Пиура*, 9000 ж., спеціалізаціонная торговля съ Лимой. *Кахамарка*, 7000 ж., шваніе; золотыя и серебряныя рудники. *Ламбаеке*, 8000 ж., гавань, фабрики.

2. Тарма. Городъ того же имени, 5500 ж. *Гуари*, 7000 ж. *Кахатамбо*, ломня алебастра.

3. Лима. Глав. городъ того же имени, 73,000 ж., мѣсто пребываніе Конгресса; фабрики, гавань. *Кальяо*. Ушесисшій островъ *Лоренцо*. *Гуаукасъ*, 3000 ж.

4. Арекипа. Глав. городъ шого же имени, 25,000 ж. Пуно, 5000 ж. Арика, 2500 ж., гавань.

5. Куско. Глав. городъ шого же имени, 26,000 ж., былъ резиденціею древнихъ царей (Инкась).

6. Аяучо. Глав. городъ Гваланга, 26,000 ж.

7. Гуанна-Велина. Глав. городъ шого же имени, 8000 ж., золотые, серебряные и ртутные рудники; теплые ключи. Хауха, 3900 ж., серебряные рудники. На Сѣверо-Востокѣ равнины Пампасъ-дель-Сакраменто; на Юго-Востокѣ гористая земля Монтанья-Реаль, населенная Индійцами; Европейцы шольно въ Миссіяхъ.

IX. БОЛИВІЯ ИЛИ ВЕРХНІЙ ПЕРУ.

Положеніе. 11° 30' — 24° 30' ю. ш. Граничишь съ Перу, Бразилією, Парагваемъ, Ла-Пашою и Хили.

Почва. Возвышенная плодородная земля, богашая лѣсами и пасъбищами.

Горы. Два хребта Андскихъ горъ съ вершиною Невадо-де-Сорашою, 23,640' въ вышину.

Рѣки. Бени, Маморе (послѣ названная Мадерою).

Климатъ. На горахъ весьма холодный; впрочемъ пріятный и здоровый.

Естественныя произведенія. Вообще шѣже, что въ Перу; въ особенноти много золоша и серебра.

Промышленность. Въ занятіяхъ жишелей, въ ихъ образованіи и вѣрѣ большее сходство съ Перу.

Торговля. Она производится шольно съ Перу, Хили и Бразилією.

Число жителей. 1,400,000 чел.

Образъ Правленія. Республиканскій; Президентъ и 3 Палашы.

Государственныя доходы. 4 мил. гульд.

Военная сила. 30,000 чел. дружины.

Величина. 20,000 □ м.

Раздѣленіе. На 5 Депаршаменшовъ.

1. Чукизана. Глав. городъ того же имени (прежде Чарнасъ или Ла-Плаша), при Качимаю, 26,000 ж., мѣстопробываніе Конгресса. *Оруро*, 5000 ж., рудокопство.

2. Пошоси. Глав. городъ того же имени, 70,000 ж., золошые и серебряные рудниа. *Санъ-Франциско*, при берегѣ (пустыня Ашанама). *Кобиха*, нынѣ Ла-Маръ, деревня и гавань.

3. Ла-Пасъ. Глав. городъ того же имени, 20,000 ж., золошопромывальня.

4. Ночабамба. Глав. городъ *Оропеза*, 16,000 ж., фабрикн.

5. Савша-Нруцъ-де-ла-Сиерра. Сей Департаментъ образуеиъ особое Государство, глав. городъ *Санъ-Лоренцо-де-ла-Фронтера*, 4000 ж., мѣстопробываніе Национальнаго Сейма.



Ж. ПАРАГВАИ.

Положеніе. 20° 15' — 27° 30' ю. ш. Парагвай граничитъ съ Боливіею, Бразиліею и Рио-де-ла-Плашою.

Почва. Хорошо орошенная и плодородная.

Рѣки. Южныя и Воспочныя границы составляютъ Парана, Воспочныя — Парагвай; Вермехо и Пилкомаіо.

Естественныя произведенія. Большія стада рогатаго скота и лошадей; чай, корица, Бразильское дерево, хлопчатая бумага, сахаръ, шабакъ, индиго.

Торговля. Сухопущная торговля и рѣчная съ сосѣдственными Государствами довольно значительна.

Жители. 600,000 чел., большею частью Христіанскіе Индійцы; кромѣ сего бѣлые и цвѣшныя.

Образъ Правленія. Дикшаторъ (Довшоръ Іозе - Распаръ-Родриго-де-Франція) властвуетъ неограниченно; съ нимъ вмѣстѣ управляетъ Палаша Депушатовъ.

Вѣра. Каполическая; Индѣйцы сушь
язычники.

Образованіе. Военственнѣй духъ жи-
шелей препяшсшвуетъ услѣхамъ въ
умшвенномъ образованіи.

Образъ Правленія. Союзное Государшво
сѣ Сенатомъ и Палашою Депушашовъ;
главою ешъ Президентш.

Государственныя доходы 1,380,000 конв.
гульд.

Военная сила. 8400 чел. регулярнаго
войска; 20,800 чел. дружины; 12 военныхъ
кораблей.

Величина. 8400 □ м.

Раздѣленіе. На 8 Депаршамешовъ и
вольное, соединенное сѣ Чале, Государ-
шво Араукашцевъ.

1. Кокимбо. Глав. городъ *Дсиудадѣ-де-
Серена* или *Кокимбо*, 2 гавани; окрешность
богаша мешаллами, хлѣбомъ, масломъ и
проч. *Гуаско*, серебряныя рудники. *Копі-
сло*, гавань.

2. Аюкнагуа. Глав. городъ *Дсиудадъ-де-Фелипе. Петорса*, 8000 ж., гавань.

3. Санъ-Яго. Глав. городъ шого же имени, при Маипо, 48,000 ж., мѣсто пребываніе Конгресса. Гавань *Валпараизо*, 15,000 ж., важнѣйшее торговое мѣсто.

4. Колчангуа. Глав. городъ *Вилла-де-Курико*.

5. Мауле. Глав. городъ *Вилла-де-Кау-кенесъ*.

6. Кондесепсионъ. Глав. городъ шого же имени, 14,000 ж., съ гаванью Талнагуаною.

7. Валдивія, въ Государствѣ Арауканцевъ. Глав. городъ шого же имени 800 ж. укрѣпленный городъ, гавань.

8 Чилое, островъ изъ 200 м. съ 25,000 ж. Глав. городъ *Дсиудадъ-де-Кастро*. Сюда принадлежатъ многіе малые, большею частью необитаемые, острова.

Государство Арауканцевъ (Индійцевъ) раздѣлено на 4 Нняжества, копорыя управляются Главами 4 племенъ. *Доходы*: 500,000 гульд. *Дружина*: 45,000 чел.

XXI. РІО-ДЕ-ЛА-ПЛАТА.

Положеніе. 21 — 38° ю ш. Соединенные Штаты Ла-Платскіе граничають съ Бразилією, Парагваемъ, Бразилією, Пашагонією и Чиле.

Почва. На Западѣ и Сѣверѣ ошрасли Кордильерскихъ горъ; на Восходѣ большія равнины съ пущынными мѣстами, бесплодною песчаною землею, соляными и селищранными полосами. Вообще почва плодородна.

Горы. Ошрасли Андскихъ горъ; граница съ Чиле образуешь главный ихъ хребетъ.

Озера. Лагинилья, Поронгосъ, Ибера и д.

Рѣки. а) Парагваемъ (по соединеніи съ Уругваемъ называется Ріо-де-ла-Платою) съ Параною, Уругваемъ, Пилно-Маіо. Вермехо, Соладо; б) Маморе; в) Ріо-Дольсе и д. Спешныя рѣки.

Климатъ. По мѣстоположенію весьма различный; шуманная погода рѣдко случается.

Естественныя произведенія. Золошо, серебро, мѣдь, олово, свинець, соль, селишра; хлѣбъ, маисъ, сарачинское пшено, зелени, вино, шабакъ, сахарный шросшникъ, хлопчатая бумага, конопля, ленъ, цѣлые лѣса померанцевыхъ деревъ, сладкіе рожня, маниокъ, бошашы и проч. Большія стада рогатаго скота, лошадей (свободно пасущихся на большей равнинѣ, называемой Пампасомъ), овецъ козъ, ламъ, ословъ, лошаковъ, свиней, ягнятъ, обезьянъ, оленей, пчелъ, пшницъ и проч.

Промышленность. Преимущественно отличается скотоводство; земледѣліе въ небреженіи; пошребнѣйшія ремесла; никакихъ фабрикъ нѣтъ.

Торговля. Частью сухопутная, частью морская. Вывозимые шовары: золошо, серебро, чай, хина, рогатый скотъ, лошади, ножи всякаго рода, сало, лошадиныя гривы, вишовые усы и проч.

Жители. 2,400,000 чел. Индійцы ($\frac{1}{4}$), Испанцы и Креольцы ($\frac{1}{4}$), Месшицы, Мулашшы и Негры ($\frac{1}{4}$).

Вбра. Католическая, кошорую признають шакже иъношорые Индійцы.

Образоваңіе. Въ Кордовѣ Университетъ; въ Буеносъ-Аиресѣ Академія Наукъ, Военная Академія, 3 Типографіи.

Образъ Правленія. Республиканскій; Конгрессъ состоить изъ Сенаторовъ и Депутатовъ, главою коихъ есть Президентъ.

Государственные доходы. 7 $\frac{1}{2}$ мил. гульд.

Военная сила. 10,000 чел.; 16 военныхъ судовъ.

Величина. 52,000 □ м.

Раздѣленіе. На 15 Провинцій.

1. Буеносъ-Аиресъ. Глав. городъ шого же имени, 60,000 ж., мѣшпо пребываніе Конгресса; шорговля.

2. Санша-Фе. Глав. городъ шого же имени, 4000 ж.

3. Еншре-Ріосб. Глав. городъ *Парана*, 7000 ж. *Кондсепсионъ*, 2000 ж.

4. Корриеншесб. Глав. городъ шого же имени, 4500 ж. *Санта-Луція*, 2000 ж.

5. Салша. Глав. городъ шого же имени, 9000 ж. *Санъ-Салвадоръ-де-Хугуй*, при *Хугуъ*, 3000 ж.

6. Тукуманъ. Глав. городъ *Санъ-Мигелъ*, при *Дольсе*, 10—12,000 ж., шорговля скотомъ; плодородная страна.

7. Санъ-Хаго-дель-Ештеро. Глав. городъ шого же имени 2500 ж.

8. Санъ-Луи-де-ла-Пунша. Глав. городъ шого же имени, 1500 ж.

9. Кордова. Глав. городъ шого же имени, 5500 ж.

10. Мендодса. Глав. городъ шого же имени, 15—20,000 ж., серебряные рудники, винодѣліе.

11. Санъ-Хуанъ-де-ла-Фроншера. Глав. городъ шого же имени, 8000 ж.

12. Ріоха. Глав. городъ шого же имени, 3000 ж.

13. Нашамарка. Глав. городъ того же имени, 4500 ж.

14. Тариха. Глав. городъ Санъ-Бернардо-де-Тариха.

15. Ласъ-Миссіонесъ. Еще неизвѣщенъ.

XIII. УРУГУАИ.

Сія новая Республика, названная прежде *Банда-Оріенталь* (Моншевидео), объявила 10 Іюля 1830 года свою Констишущію. Она лежишь между 29° — 35° ю. ш. и граничишь съ Уругвай, Ла-Плашою, Бразилією и Моремъ. При берегѣ почва ровная, впрочемъ гористая и возвышенная. Изъ естественныхъ произведеній замѣчательны: золошо, благородные камни, сарачинское пшено, шабакъ, накао, хлопчатая бумага, красильное дерево. Главное занятіе жишелей (Индійцевъ, Креольцевъ и Бѣлыхъ) есть скотоводство. Число ихъ оцоло 175,000 чел. Главою Республики есть Губернашоръ. Доходы просшираюся до 200,000 гульд.

THE NEW YORK
PUBLIC LIBRARY
ASTOR LENOX AND
TILDEN FOUNDATION
R



Военная сила состоишь изъ 20,000 чел. изъ коихъ 2000 регулярнаго войска. Величина: 10,000 \square м. Глав. городъ *Монтевидео*, 16,000 ж., важная шорговля произведеніями земли. *Малдонадо*, 2000 ж., гавань. *Колоніа-делъ-Саграменто*, гавань.

ХІV. Б Р А З И Л І Я.

Положеніе. 309° 40'—342° 46' д. 3° 48' с.—32° 48 ю. ш.

Почва. Большая часть земли состоишь изъ обширныхъ равнинъ большихъ лѣсовъ; вообще почва весьма плодородная.

Горы. Изъ Ла-Плашы идущія горы называющіяся Чинишосомъ, здѣсь Машшо-Гроссо.

Мысы. Оранго, мысъ Сѣверный, Магвари, Фріо, М. Св. Оомы и д.

Рѣки. Мараньонъ или Амазонна съ Яшурою, Рио-Негро, Явари, Юшан, Пурусъ, Мадера или Маморе, Топайозо, Шингу, Гранъ-Пара (Воссточный рукавъ Амазонни)

съ Токаншиномъ, кошорый принимаетъ Арагуу; Рио-Францеско; Парагвай, Параван и Уругвай; многія прибрежныя рѣки.

Климатъ. Болѣе умѣренный, нежели жаркій; на Сѣверѣ климатъ прохладается сильными дождями, на Югѣ Восточнымъ Западнымъ вѣтрами.

Естественныя произведенія. Мешаллы всякаго рода, много алмазу; сарачинское шено, маисъ, хлѣбъ, индиго, шабакъ, вино, сахаръ, хлопчатая бумага, кофе, какао, инбирь, ваниль; превосходные роды лѣсовъ и лѣкарственныхъ растеній; большія стада рогатаго скота и лошадей, лошаки, овцы и проч.

Промышленность. Земледѣліе, разведеніе растеній, скотоводство и рудокопство суть главною промышленностью Бразильцевъ. Она весьма возбуждается Англійскими, Французскими и Нѣмецкими ремесленниками и фабрикантами.

Торговля. Весьма важная. Главныя торговыя мѣста суть: Рио-де-Жанейру, Багія

и Пернамбуно. Вывозимые шовары: золо-
шо, алмазы, благородные камни, сахаръ,
нофе, хлопчатая бумага, шабанъ, сара-
чинское пшено, накао, красильное дерево,
благородные роды лѣсовъ, лѣнарштвенныя
расшенія, ножи, вишовое сало, вишовые
усы, черепахи и проч.

Деньги. Считаютъ по милрейсамъ =
100 рейсамъ = 139 р. с.

Жители. 5,100,000 чел. Они суть Индѣй-
цы, Европейцы, Негры и смѣсь.

Вѣра. Католическая; многіе Индѣйцы
суть еще язычники.

Образованіе. Весьма малозначительное;
объ ученыхъ и лишературныхъ трудахъ
нѣтъ ни слова.

Образъ Правленія. Конституціональная
наслѣдственная Имперія съ Сенатомъ
и Палатою Депутатовъ. Императоръ
Петръ II. изъ Португальскаго Браганц-
скаго дома (малолѣтній).

Государственные доходы. Около 18 мил.
гульд.

Военная сила. 60,000 чел.; 116 военныхъ вораблей.

Величина. По всей вѣроятности 125,000
□ м.

Раздѣленіе. На 19 Провинцій.

1. Рио-Гранде-до-Сулъ. Главный городъ *Порто-Аллегро*, *Санъ-Педро-до-Сулъ* или *Рио-Гранде*, 3600 ж., гавань.

2. Санша-Кашарина, островъ при Рио-Гранде. *Санъ-Антонио*, 3000 ж., гавань.

3. Санъ-Паоло. Глав. городъ того же имени, 30,000 ж. *Сантосъ*, 7000 ж., гавань. *Санъ-Себастьянъ*, 4500 ж.

4. Рио-Жанейру. Глав. городъ того же имени, 210,000 ж., превосходная гавань, важнѣйшая торговля; прелесныя окрестности. Увеселишельный замокъ *Санта-Круцъ*. *Убатуба*, 3000 ж.

5. Еспиришу-Саншо. Глав. городъ. *Витторія*, 12,500 ж. *Шурто-Сегуро*, гавань.

6. Багія. Глав. городъ того же имени или *Санъ-Салвадоръ*, 182,000 ж., превосходная гавань, важнѣйшая торговля.

7. *Середжипе-дель-Рей*. Глав. городъ того же имени, 36,000 ж., гавань.

8. *Досб-Алагоасб*, ш. е. богашая земля. Глав. городъ *Порто-Кальво*, 6000 ж.

9. *Цернамбуно*. Глав. городъ того же имени, 62,000 ж., гавань и шорговля. Оно ешь общее названіе городамъ *Оллиндб* и *Вилла-Ресифе*.

10. *Парамба-до-Норше*. Глав. городъ *Парамба*, гавань.

11. *Ріо-Гранде-до-Норше*, Глав. городъ *Наталб*, 18,000 ж., гавань.

12. *Сеара*. Глав. городъ *Аракати*, 26,000 ж., гавань. *Сеара*, 15,000 ж., гавань.

13. *Піаюи*. Глав. городъ *Оерашб*, 1700 ж. *Парнаиба*, 2600 ж., гавань.

14. *Мараньяунб*. Глав. городъ *Сенб-Луи*, на островѣ, 26,000 ж., гавань и важная шорговля.

15. *Пара*. Глав. городъ того же имени, 28,000 ж., гавань *Белелб*.

16. *Барсельосб*. Глав. городъ того же имени, 2500 ж.

17. Машшо-Гроссо. Глав городъ *Вилла-Белла*, 25,000 ж.

18. Гоясб. Глав. городъ *Вилла-Боа*, 7000 ж.

19. *Минашъ - Шераишъ*. Глав. городъ *Вилла-Имперіалё-делъ-Ойро-Прето*, прежде *Вилла-Рика*, 39,000 ж. *Маріанна*, 7000 ж. *Теджуку*, 6000 ж.

ХV. ГВАЯНА.

Лежишъ между 318 — 327° 30' д. 2 — 7° с. ш. и содержитъ около 2400 □ м. сб 200,000 ж. Берега изменны; внутренняя часть гориста и лѣсиста. Климашъ жарній, сырый и нездоровый. Кв важнѣйшимъ произведеніямъ принадлежатъ: кофе, сахаръ, ромъ, хлопчатая бумага, какао, гвоздики, мускатные орѣхи. Индійцы занимающся рыбною и звѣриною ловлею; и шакже земледѣліемъ, Колонисты разведеніемъ расшеній.

1. Англійская Гваяна раздѣляется на 2 Губерніи: а) Ессеквебо и Демеррери съ главнымъ городомъ *Штабрукъ*, при Демеррери, 9600 ж.; недавно названъ *Джорджтаунъ*: б) Бербисъ. Новый Амстердамъ, при Бербисѣ; крѣпость *Нассау*.

2. Нидерландская Гваяна или Суринамъ съ глав. городомъ *Парамарибо*, при Суринамѣ, 20,000 ж., торговля.

3. Французская Гваяна или Каэнна съ глав. городомъ Каэнною, на островѣ 2000 ж., торговля.

ХVI. ПАТАГОНІЯ.

Положеніе. 36 — 54° ю. ш. Граничитъ съ большимъ Океаномъ, Чиле, Ла-Пашою и Атлантическимъ моремъ.

Почва. Внутренняя часть неизвѣстна; на Западѣ плоская, на Восходѣ сщси, песчанья мѣша и болоша взаимно смѣняющся.

Горы. По всему Западному берегу проходящъ Андскія горы.

Мысы. Корриеншесъ, Бланко, де-ласъ-Виргинисъ, Фровардъ (самая Южная вершина), Вишторія.

Заливы. Зал. Св. Юсифа, Св. Георгія, де-Пеньясъ и другіе.

Рѣки. Р. Св. Юсифа, Негро, Галлегосъ и далѣе.

Климатъ. Суровый, холодный и бурный.

Естественныя произведенія. Рогашый скотъ и дикія лошади, лисицы, зайцы, орлы, Коршунъ, сивучи, кншы и проч. Сосны, ели и березы; соль и мраморъ.

Промышленность. Ловля дикихъ звѣрей и скотоводство.

Торговля. Мѣновая торговля съ Буеносъ-Айресомъ.

Жители. Около 150,000 чел. Индійцевъ многихъ племенъ, шановы Молучи, на Востокъ и Пашагонцы, на Западъ.

Вѣра. Идолопоклонническая.

Правленіе. Племена избирають себѣ Предводишелей (Нациковѣ).

Величина. 20,000 □ м.

Сюда принадлежашь ошрова при Восшочномъ берегѣ: де-шресѣ-Моншесѣ, Кампана, Мадре-де-Діосѣ и д. При семъ Южномъ концѣ Америки лежашь:

1. Малуинскіе или Фаллендскіе ошрова, 157 □ м. Они гористы, съ почвою, покрышою шорфомъ и мхомъ, мало способны для обрабошыванія и необишаемы. На нихъ много ушовъ, гусей, дроздовъ, лебедей; орловъ и лисицѣ.

2. Огненная земля (Terra del Fuégo), 1522 □ м. Гориста; мысѣ Горнѣ на одномъ маломъ ошровѣ на Югѣ; Магелгаенскій проливъ. Производишь шравы, мхи и лѣсѣ. Жишелей (Пешересовѣ) ошоло 2000, кои живущь въ хижинахъ и пишающься рыбами и раковинами. Въ близости лежашь Орловы ошрова или Мани-Туалинѣ.

3. На Восшовѣ и Югѣ лежашь еще многіе необишаемыя ошрова: оштр. Св.

Пешра, Сандвичьева земля, Новые и Южные Шешландскіе (62° ю. ш.), Вѣчные, Смишовы, Александровскіе острова и д.

ХVII. ВЕСТЬ - ИНДІЯ.

Вестъ-Индія содержишь многія соннѣя острова, лежащіе отъ Восточной Флориды до устья рѣки Ориново (27° 30' — 10° с. ш.). Вся поверхность ихъ содержишь около 5000 □ м. Прелестныя горы мѣста, хорошо орошенныя долины, пространныя равнины, прекрасныя лѣса смѣняющся попеременно. Главное обрабошываніе состоишь въ разведеніи растений, преимущественно сахара, кофе и хлопчатой бумаги. Жители (около 2,800,000 чел.) суть частью Европейцы, частью Индійцы и Негрскіе невольники. Всѣ острова вмѣстѣ раздѣляющся на 3 группы: 1. Большіе Аншильскіе (Куба, Гаиши, Ямайка и Поршорико); 2. Малыя Аншильскіе; 3. Багама или Лунайскіе острова.

А. Англійская Вѣстѣ-Индія. 1. Губернія Багамскихъ острововъ, 257 □ м., 16,900 ж. Большею частью они суть одні скалы. Разведение хлопчатой бумаги, пригошовление морской соли и ловля рыбъ составляютъ главныя занятія. Большіе изъ сихъ многочисленныхъ острововъ (500) суть: *Багама*, 16½ □ м. *Лукаю* или *Абако*, 8 □ м. *Провидансѣ*, 8 □ м. есть самый населеннѣйшій; мѣстопробываніе Губернатора въ крѣпости *Нассау*, лучшемъ торговомъ мѣстѣ во всѣхъ Багамскихъ островахъ. *Санѣ-Салвадорѣ* или *Гвангани*. Крукедѣ-Ейлендѣ, Ексума, Кайносѣ и другія группы.

2. Губернія Ямайка, 290 □ м., 390,000 ж. Зѣсь разводятся сахаръ, кофе, хлопчатую бумагу, инбирь, пиментъ и индиго. Обиліе въ лѣсѣ (Магаони и проч.). Главный городъ есть *Санѣ-Яго-де-ла-Вега* или *Спаннишѣ-Таунѣ*; 5000 ж., мѣстопробываніе Губернатора. *Кингстонѣ*,

33,000 ж., гавань. *Портб-Роель*. 15,000 ж., гавань. *Монтиго-Бе*, 4000 ж.

3. Губернія Ливардских острововъ. а) *Ентигуе*, 5 □ м., 40,000 ж. Глав. городъ *Сентб-Джонсб*, 16,000 ж. Сахаръ, хлопчатая бумага и ромъ. б) *Монферратб*, 2 □ м., 7000 ж. Сахаръ, ромъ, пашва, хлопчатая бумага. с) *Нуисб*, $1\frac{1}{2}$ □ м., 10,000 ж. Сахаръ, кофе и хлопчатая бумага. *Чарлстаунб*, главное мѣсто. д) *Сенб-Китб* или *Сенб-Христофб*, 3 □ м., 22,000 ж.; богашъ сахаромъ, хлопчатою бумагою, кофе. *Васетерре*, 6500 ж., главное мѣсто. е) *Барббюде*, 2 □ м., 1300 ж.; дославляешъ хлопчатую бумагу, перецъ, шабанъ, индиго, инбирь и сахаръ. ф) *Ангилья*, 4 □ м., 1600 ж.; богаша овцами и козами и дославляешъ сахаръ, хлопчатую бумагу и шабанъ. г) *Виргинскіе острова*, 4060, дославляюшъ въ особенності сахаръ, ромъ, пашву, кофе и хлопчатую бумагу; большіе изъ нихъ сущь: *Тортола*, 5 □ м. *Спанишб-Таунб* или *Виргинб-Горда*, $3\frac{3}{4}$ □ м.

4. Губернія Доминина. Островъ того же имени содержишь 14 \square м. съ 25,000 ж. и имѣеши ошличные вышеупомянутые товары Вестъ-Индскіе. *Розо*, городъ.

5 Губернія Сенъ Луси. Островъ того же имени содержишь $10\frac{1}{2}$ \square м., 15,000 ж. Значительная торговля. Глав. городъ *Каренажд* или *Порѣ-Кастри*, 4500 ж., гавань.

6. Губернія Сенъ-Винченш; богата произведеніями; важная торговля. Сюда принадлежатъ: 1) о. Св. Винченшя, $7\frac{3}{4}$ \square м., 25,000 ж. съ главнымъ городомъ *Кингстонъ*. б) Гренедѣ $8\frac{1}{2}$ \square м., 26,000 ж. съ глав. городомъ *Джорджтаунъ*, 10,000 ж. с) Гренадильскіе или Гренадинскіе 3 \square м., 1300 ж., шановы *Наріану* и *Ювіонъ*.

7. Губернія Барбедѣсъ, 10 \square м., 92,000 ж. Богатство въ произведеніяхъ; важная торговля. Гл. городъ *Бриджтаунъ*, 20,000 ж., гавань.

8. Губернія Табаго, 6 \square м., 15,000 ж. Глав. городъ *Скарборо*.

9. Губерніа Тринидадъ , 81 □ м., 48,000 ж. весьма плодородна и богата различными произведеньями. Глав. городъ *Пурто-де-Еспанья* , 7000 ж.; гавань. *Сенъ-Иосифъ-де-Орунья* , 2000 ж , гавань.

В. Испанская Вестъ-Индія. Она разделена на 2 Генералъ-Напшанства. 1. Куба, 2310 □ м., 715,000 ж. Сей островъ пересѣченъ горною цѣпью. Здѣсь разводятъ сахаръ , кофе и шабанъ и занимающа полезнымъ скотоводствомъ и пчеловодствомъ. Торговля весьма важна. Глав. городъ *Гаванья* , слишкомъ 100,000 ж. , гавань. *Санъ-Яго-де-Куба* , 20,000 ж. , гавань. *Гванавакоа* , 12,000 ж. *Санъ-Хуанъ-де-лосъ-Ремедиосъ* , 8000 ж. *Баракоа* , 31,000 ж. *Еспириту-Санто* , 8000 ж. *Вилла-дель-Принсипе* , 30,000 ж. *Санъ-Салвадоръ-дель-Баямъ* , 12,000 ж. Сюда относится необычайный островъ *Пиносъ* , 60 □ м. 2. *Поршорико* , 182 □ м., 128,000 ж.; весьма плодороденъ; большею частью здѣсь разводятъ кофе и шабанъ; скотоводство

обширно. Глав. городъ *Санъ-Хуанъ-де-Порторико*, 30,000 ж., гавань. Сюда относятся Двѣичій островъ *Песседжъ* и Зѣмный, 7 □ м., 3000 ж.

С. Французская Вестъ-Индія. Она содержитъ 2 Губерніи. 1. Губернія Маршинъ съ островомъ того же имени, 17 □ м., 100,000 ж. Онъ весьма плодороденъ и производитъ преимущественно кофе, помомъ сахаръ, хлопчатую бумагу и шабакъ (Ояругъ Мануба). Глав. городъ *Сенъ-Пьерръ*, 30,000 ж., главное торговое мѣсто съ большими шоварными магазинами. 2. Губернія Гваделупъ, гдѣ острова: а) *Гваделупъ*, 36 □ м., 126,000 ж.; изобилуетъ произведеніями, особливо кофе, сахаромъ, какао и хлопчатую бумагою. *Бассетерръ*, 7500 ж. глав. городъ. б) *Дезирадъ*, 1 □ м., 900 ж. с) *Мари-Галантъ*, 4 □ м., 9200 ж. д) *Ле-Сенъ*, 1 □ м., 1300 ж.

Д. Нидерландская Вестъ-Индія. Здѣсь острова: а) *Сенъ-Мартинъ*, 4 □ м., 4100 ж.,

сахаръ, хлопчатая бумага, кофе; пшпцы, овцы, соль. в) *Сенъ-Есташъ*, 1 □ м. с) *Саба*, 1 □ м., 3000 ж. d) *Курассао*, $8\frac{1}{2}$ □ м., 14,000 ж. Глав. городъ *Вильгельмштадтъ*. Гавань залива Св. Анны. При ней утешистые острова *Аруба* или *Оруа*, *Буенъ-Айре*, и Лвские острова.

Е. Дашская Вестъ-Индія. Она состоитъ изъ 3 Дввичьихъ острововъ, богатыхъ Вестъ-Индскими произведеніями, южными плодами, прекрасными родами льсова, Европейскими домашними жившными и зелеными. а) *Сенъ-Круа*, 5 □ м., 32,000 ж. Глав. городъ *Христіанштадтъ*, 5000 ж, гавань. в) Острова Св. *Оомы*, $1\frac{4}{5}$ □ м., 8000 ж. Глав. городъ того же имени, 3000 ж. с) *Сенъ-Жанъ*, $1\frac{4}{5}$ □ м. 15,000 ж.

Е. Шведская Вестъ-Индія, состоящая изъ острова Св. Вареломея, $2\frac{1}{2}$ □ м., 18,000 ж. богашъ произведеніями и производитъ значительную торговлю. Глав.

городъ *Густавіа*, 10,000 ж.; здѣшняя вольная гавань называется *Каренасомъ*.

Г. Независимая Вестъ-Индіа, 1385 □ м., 935,000 ж. Содержитъ Аншилльскіе острова Доминго или Гаиши и нѣкопорые малые. Доминго весьма плодороденъ и богатъ сахаромъ, кофе, хлопчатою бумагою, индиго и какао. Горы (Сибано), долины, равнины, рѣки и лѣса взаимно смѣняются. Жители сущь частью Негры, частью Мулашты и Бѣлые. Главою Республики естъ Президентъ съ Сенатомъ и Палатою Депутатовъ. Войско состоитъ изъ 45,000 чел. регулярнаго войска и 113,000 чел. дружины. Сія Республика раздѣлена на 4 Департаменша. Глав. городъ естъ *Портъ-о-Принцъ*, 151,000 ж., гавань и цвѣшущая торговля. *Капъ-Гаити* (прежде *Капъ-Генри* и *Капъ-Франсе*) 8000 ж., гавань. *Санъ-Доминго*, 25,000 ж. *Санъ-Яго*, 12,000 ж.

А В С Т Р А Л І Я.

Положеніе. Всѣ острова въ Восточную часть Молуккскихъ справедливо причисляются къ Австраліи.


Почва. Большею частью острова гористы и окружены крутыми утесистыми берегами и кораллами. Внутренняя твердой земли часть и большихъ острововъ еще неизвѣстна.

Климатъ. Пріятный. Воздухъ прохлаждается морскимъ вѣтромъ.

Естественныя произведенія. Изъ царства минераловъ мало; золота и серебра почти совсѣмъ нѣтъ, однако есть немного мѣди и желѣза, также каменный уголь, мраморъ и соль. Европейскія домашнія животноя, ламы, кенгуру, попугаи, колибри и проч. Царство растений представляетъ великое богатство въ хлѣбномъ деревѣ, бананахъ, башахахъ, сахарномъ просницѣ, конобѣ и другихъ паль-



Бассесъ, на Югъ, ошъ Фанъ-Дименской



номъ дереву, бананамъ, каштанамъ, сахар-
номъ шрощивѣ, конось и другихъ паль-

шахъ, инбиръ, корицъ, муснашныхъ орѣхахъ, индиго, шикъ и проч.

Жители. Негры, Малайцы и Европейцы. Первые занимающа рыбною ловлею и охотою, также частью пригошовленіемъ роговъ, корзинъ, судовъ, посудъ и оружія. Дикіе неимѣющъ никакой религіи; прочіе, по крайней мѣрѣ, поклоняюща фетишамъ. Европейцы занимающа земледѣліемъ, скотоводствомъ, рыбною ловлею и шкурными ремеслами. Число всѣхъ жителей простираеша до 2—2½ мил. чел.

Величина. Около 170,000 □ м.

Раздѣленіе. 1. На I. швердую землю Новую Голландію; II. Острова. Негры обитающа на Западныхъ островахъ, Малайцы на Восточныхъ.

1. Новая Голландія. Около 150,000 □ м. Граничашъ съ Индійскимъ моремъ и Большимъ Океаномъ. Проливъ Торресъ, на Сѣверѣ, отдѣляешъ ее отъ новой Гиней, Бассесъ, на Югѣ, отъ Фанъ-Дименской

земли. На Сѣверѣ есть заливъ Карпеншарія; въ Восходу Оспровскій заливъ, Моршонскій, Бошани и д. Многіе мысы ошдѣляютъ различные берега, какъ мысъ Юръ, Флешпери, Грэффтонъ, Кливлендъ, Глосшеръ, Сенди и д. Внутреннюю часть пересѣкаютъ многія высокія горныя цѣпи; изъ нихъ извѣстны Синія горы, около 20 миль отъ Воспочнаго берега. Изъ рѣкъ замѣчательны: Брисбенъ, падающій въ Моршонскій заливъ; Геслингсъ, въ Портъ-Маквери; Робёрнъ и главная рѣка Дарлингъ, по ту сторону Синихъ горъ; Клерренсъ (28° ю.) и Ричмондъ, на Югѣ отъ Моршонскаго залива. Гёншеръ и Гаксбери. Только Юго-Восточной берегъ или Новый Южный Валлисъ болѣе извѣстенъ. Хлѣбъ, шелушные плоды, картофель, конопля, шабакъ, Европейскіе плоды и зелени растушъ здѣсь весьма хорошо. Овцеводство обширно; также водятся рогатый скотъ, козы, домашнія птицы. Здѣсь находяшся шерстяныя и хлопчат-

шобумажныя фабрики, кожевенныя, горшечныя, пивоваренныя и водочныя заводы. Вывозимые шовары: шершь, ножа, хлбб, муна, масло, нишовое сало, кишовые усы, рыбы, каменный уголь и лбсв.

Новый Южный Валлис раздѣляется на 9 Обласей или Графствъ. 1. Кѣмберлендъ, ограниченный Гаксбери. Главный городъ *Сидней*, при Порто-Джексенъ, 16,000 ж., гавань, 3 церкви, Обсерваторія, Типографіи, шерстяныя мануфактуры, кожевенныя заводы, фабрики мешаллическихъ шоваровъ, Банкъ, театръ, мѣстопробываніе Англійскаго Губернатора; главное шорговое мѣсто. *Параматта*, 4000 ж., суконыя фабрики. *Виндзоръ*, 5000 ж. *Ливерпуль*, 3000 ж. 2. Кемденъ, на Югѣ, безъ городовъ; весьма плодородная Область. 3. Аргейлъ, на Сѣверо-Западѣ, мало населенная возвышенная земля. 4. Нартсѣмберлендъ, къ Сѣверу отъ Кемберленда, съ мѣстомъ *Нью-Кестль*, 9000 ж., гавань, каменный уголь. 5. Дерремъ, къ Сѣверу.

отъ Гёншера; необработанъ. 6—9. Вестъ-Морлендъ, Гансбергъ, Ерв и Кембриджъ, по эту сторону Синихъ горъ; городъ *Бедсёрстъ*, при Маннари. Кромѣ сего Англичане имѣютъ селенія на нѣвношорныхъ мѣстахъ прочихъ береговъ. Сѣверный берегъ состоитъ изъ Карпеншарин, Арктемской, Дименской, де-Вишской земель и острова Мельвиля; западный берегъ изъ Еншрахской, Едельской и Лешинской земель. Южный берегъ изъ Нейшской, Флиндерской, Боденгской и Греншской земель.

II. Острова. А. Къ Югу отъ Эквашора.
 1. Фанъ-Дименская земля, 1200 □ м. съ 25,000 ж.; имѣетъ умѣренный, здоровый климатъ и произведенія швердой земли. Рѣки Дервеншъ и Тамаръ судоходны. Сей островъ состоитъ подъ Губернашоромъ Новаго Южнаго Валлиса и раздѣляется на Графшва Бенкингемъ и Карнвелъ. Глав. городъ есть *Гёбертстаунъ*, 2800 ж. *Джорджтаунъ*, 700 ж.

2. Новая Гиней, между твердою землею и Энваторомъ, 13,000 □ м. Она извѣстна шольно нѣкошорыми мѣстами своего берега, а именно Западнымъ берегомъ. Произведенія шѣ же, что на Молунскихъ островахъ. Кишайцы производятъ съ симъ островомъ торговлю. Мысы: мысъ Доброй Надежды, Дори; Кингъ-Вильемъ, Сѣверо-Восточный, Радни и Валшъ.

3. Луизіада состоитъ изъ острововъ Росселя, Юго-Восточнаго острова, Пирона и проч.

4. Архипелагъ Новой Бришаніи съ Адмиралшейскими островами. Къ большимъ изъ нихъ принадлежатъ: Новая Бришанія, Новая Ирландія и Новыи Ганноверъ; большій Адмиралшейскій островъ, Лосъ-Негросъ. Они гористы, имѣютъ плодородныя долины, весьма пріятный климатъ и произведенія Австраліи, преимущественно пальмы.

5. Новая Георгія или Соломоновы острова весьма плодородна. Сюда принадле-

жашь Изабелла, Гвадалканарь, Христо-валъ, Бугайвилль, Бука, Шуазель и д.

6. Архипелагъ Саяша-Нруца или острова Королевы Шарлотты: Салша-Нруць, Решершъ, Волкано и д.

7. Новые Гебридскіе или острова Св. Духа: Еспириту-Саншо, Аврора, Маллико-до, Тавна и д.

8. Новая Каледонія содержишь слиш-номъ 300 м.; еще мало извѣстна. Въ близости лежатъ многіе малые острова.

9. Парфонъ гористъ, лѣсистъ, весьма плодороденъ и здоровъ климатомъ.

10. Новая Зеландія состоишь изъ 2 большихъ, плодородныхъ острововъ, со-держащихъ около 2900 м. Они гористы, лѣсисты и хорошо орошены и имѣютъ много мысовъ и заливовъ. Жители (Ма-лайцы и вѣшошорые Негры) весьма дикі; они людоѣды, Въ близости лежатъ мно-гіе незначительные острова.

11. Тонгскіе или острова Дружбы пло-дородны и богаты произведеніями. Жм-

тели врошнаго духа, имѣють Царя-Деспоша и ошъ Европейскихъ Миссіонеровъ принимають Христіанскую вѣру. Замѣчательныя сушь: *Ваво* и *Тонгатабу*.

12. Острова Фиджи, коихъ жишели дикіи и подобны Неграмъ. Самый большій изъ нихъ есть *Пау*.

13. Острова Мореплаванія принадлежатъ въ пріятнѣйшимъ и плодороднѣйшимъ островамъ Австраліи. Съ дикими ихъ жишелями мало оборотовъ. Большія сушь: *Отивей* или *Пола*, *Ойлава* или *Огетуа* и *Мауна* или *Тутуилла*.

14. Роггеейскій Архипелагъ состоить изъ многихъ мало извѣстныхъ острововъ.

15. Острова Общественныя, 14, оного 40 □ м и 40,000 ж.; отличающіяся различными и прекрасными произведеніями и славятся своею плодородностью и пріятностью. Жишели крошки и способны для образованія. Здѣсь заведены Христіанскія церкви и училища, а Европейское образо-

ваніе болѣе и болѣе распространяешся. Одинъ Король господствуетъ надъ большею частью сихъ острововъ. Большой изъ нихъ есть *Отаити* или *Таити*, 20 □ м.

16. Нижніе острова состоятъ изъ многихъ группъ, мало еще извѣстныхъ.

17. Менданскіе острова состоятъ изъ острововъ. а) *Маркесаскихъ* и б) *Вашингтоновыхъ*. Жители до высочайшей степени дикіи и жестокіи.

18. Островъ Пасхи (27° ю. 268° в.) бѣденъ водою и лѣсомъ. Мѣсто, куда приплываютъ корабли, есть *Куксгевнъ*.

В. Къ Сѣверу отъ Экватора. 1. Маріанскіе или Воровскіе (острова Св. Лазаря) большею частью покрыты горами и имѣютъ умѣренный климатъ. Три только острова обитаемы. Они образуютъ Испанскую Губернію. а) *Гвагамъ*; самый большой, имѣетъ всѣхъ домашнихъ животныхъ Европы, чрезвычайное множество пшеницы, прекрасныя растенія и пло-

ды. Сарачинское пшено есть главное произведение; также сѣюшъ здѣсь зелени, ананасъ, хлопчатую бумагу и шабакъ; рогашый скотъ, лошаки и свиньи водящяся стадами. Глав. городъ есть *Санъ-Игнація-да-Аганья*, слишкомъ 3100 ж. в) *Тинианъ*, подобенъ нынѣ развалинамъ; здѣсь есть низкия, ушесистыя равнины, единообразные берега, сухіе пни. Испанцы упошребляюшъ его для звѣриной лова и рубка лѣсу. с) *Саипанъ*, *Рота* и пр.

2. Королинскіе или Новые Филиппинскіе острова весьма мало извѣстны. Жители дики и состояшъ подъ деспотически управляющими Главами; они питаюшя хлѣбными плодами, кокосовыми орѣхами и рыбами и прогашовляюшъ лодки, оружія и посуду. *Ялѣ*, на Западѣ, и *Гоголенѣ*, на Восходѣ, суть самыя большіе.

3. Острова *Целью*, гористы и богаты произведеніями и имѣюшъ прекрасныя долины, ручьи и пруды. Жители состояшъ подъ Царями, обнаруживаюшъ дарованія

и склонность къ разнымъ заняшямъ и очень добродушны. Самый большой островъ есть *Бабелтупъ*.

4. Лордъ-Мелгревскіе острова малы низменны, окружены коральными ошмблями и очень населены. Къ нимъ принадлежатъ острова: *Гонперъ*, *Марсаль*, *Вудль*, *Даніелъ* и проч. Въ близости лежатъ еще многіе острова.

5. Сендвичевы острова, 316 □ м., 400,000 ж. Они гористы и вулканисты, большею частью плодородны, здоровы климатомъ и прелесны. Первоначально здѣсь нашли только свиней и собакъ и привозили сюда рогатый скотъ, лошадей, ословъ и козъ, шпанже. Европейскій хлѣбъ; зелень и плоды. Они богаты кокосовыми орѣхами, хлѣбнымъ деревомъ, низангомъ, сахарнымъ тростникомъ, строевымъ лѣсомъ и ш. д. Европейское образованіе и Христианство вскорѣ нашли себѣ входъ въ крошечныя жилища оныхъ. Они управляются Царемъ (*Кауіалл*, род

1814) и состоятъ подъ Англійскимъ Провишительствомъ. Они отличаются скотоводствомъ и земледѣіемъ и способностью въ Европейскимъ ремесламъ. Главный островъ есть *Овейго* 216 □ м., съ прекраснымъ заливомъ *Каракава*, кош. Англичане и Сѣверо-Американцы часто посѣщаютъ. *Мауви*, 30 □ м. *Овау*, 25 □ м., съ резиденціею *Ганнарурою*, гавань. *Атоваи*, 25 □ м. *Моротаи*, 8 □ м. *Ранаи*, 5 □ м. *Онигау*, 4 □ м. *Моротинне*, *Таурова*, *Орегуа* и *Тагура*.



О Г Л А В Л Е Н И Е .

	<u>Стр.</u>
Введение.....	3.
I. Воздухъ.....	7.
II. Вода.....	17.
III. Земля.....	19.
IV. Произведенія.....	20.
V. Люди.....	23.
VI. Главныя части Океана и швердой земли..	25.
ЕВРОПА	27.
Поршугалія.....	31.
Испанія.....	36.
Франція.....	46.
Италія.....	59.
Швейцарія.....	72.
Белгія.....	80.

	<u>Стр.</u>
Нидерланды.....	85.
Германія.....	94.
Пруссія.....	100.
Австрія.....	119.
Королевство Баварія.....	135.
Королевство Виршембергъ.....	139.
Великое Герцогство Баденъ.....	141.
Королевство Саксонія.....	144.
Королевство Ганноверъ.....	147.
Курфиршество Гессенъ.....	149.
Великое Герцогство Гессенъ.....	152.
Герцогства Голштинія и Лауенбургъ.....	154.
Великое Герцогство Луксенбургъ.....	155.
Великое Герцогство Саксенъ-Веймаръ.....	157.
Герцогство Саксенъ-Кобургъ и Гота.....	158.
Герцогство Саксенъ-Мейнингенъ.....	159.
Герцогство Саксенъ-Альшебургъ.....	161.
Герцогство Брауншвейгъ.....	—
Герцогство Нассау.....	163.
Великое Герцогство Мекленбургъ-Шверинъ	165.
Великое Герцогство Мекленбургъ-Стрелицъ	166.
Великое Герцогство Ольденбургъ.....	167.
Герцогство Ангальтъ-Дессау.....	168.
Герцогство Ангальтъ-Бернбургъ.....	169.

Герцогство Ангальтъ-Кёшенъ.....	169.
Княжество Шварцбургъ-Зондерегаузенъ.....	170.
Княжество Шварцбургъ-Рудольштадтъ.....	171.
Княжество Гогенцоллернъ-Гехингенъ.....	172.
Княжество Гогенцоллернъ-Зигмарингенъ... ..	—
Княжество Лихтенштейнъ	173.
Княжество Рейсъ (Старшая линія).....	174.
Княжество Рейсъ (Младшая линія).....	—
Княжество Липпе-Дешмольдъ.....	175.
Княжество Липпе-Шауенбургъ.....	176.
Княжество Вальдекъ.....	—
Ландграфство Гессенъ-Гомбургъ.....	177.
Вольный городъ Франкфуртъ на Майнѣ.....	178.
» » » » Гамбургъ.....	—
» » » » Любекъ.....	179.
» » » » Бременъ.....	—
Англія.....	181.
Данія.....	193.
Швеція и Норвегія.....	200.
Россія.....	207.
Польское Царство.....	231.
Великое Княжество Финляндское.....	232.
Вольный городъ Краковъ.....	233.
Турція.....	235.

	<i>Стр.</i>
Греческое Королевство.....	244.
Республика Ионическихъ островъ.....	248.
А З І Я.....	251.
I. Азіяшская Россія.....	253.
II. Азіяшская Турція.....	254.
III. Татарія.....	260.
IV. Аравія.....	263.
V. Персія или Иранъ.....	268.
VI. Аваганисшанъ.....	272.
VII. Белуджисшанъ.....	275.
VIII. Кишай.....	277.
IX. Японія.....	287.
X. Передняя Индія.....	291.
XI. Задняя Индія.....	301.
XII. Остръ-Индскіе острова.....	308.
А Ф Р И К А.....	323.
I. Египеть.....	325.
II. Нубія.....	328.
III. Габешъ.....	331.
IV. Берберія.....	334.
V. Сагара.....	341.
VI. Сенегамбія.....	343.
VII. Гиней.....	346.
VIII. Суданъ.....	352.

IX. Восточный Берегъ.....	355.
X. Внутреннія земли Южной Африки.....	359.
XI. Капская земля.....	360.
XII. Африканскіе острова.....	363.
АМЕРИКА	374.
I. Сѣверныя полярныя земли.....	377.
II. Англійская Сѣверная Америка.....	380.
III. Россійская Сѣверная Америка.....	391.
IV. Сѣверо-Американскія Республики.....	393.
V. Мексико.....	414.
VI. Средняя Америка.....	421.
VII. Колумбія.....	424.
VIII. Перу или Нижній Перу.....	429.
IX. Боливія или Верхній Перу.....	432.
X. Парагвай.....	435.
XI. Хили (Чиле).....	436.
XII. Рио-де-ла-Плата.....	440.
XIII. Уругвай.....	444.
XIV. Бразилія.....	445.
XV. Гваяна.....	450.
XVI. Папаговія.....	451.
XVII. Вестъ-Индія.....	454.
АВСТРАЛІЯ	462.

